

60
—
60

المراجعة
النهائية

التشاب
ويسرا مع كل من:
إاد- اليابان-روسيا

٤ ورقات خرائط

١٩ ورقة

الجغرافيا السياسية

الثانوية العامة ٢٠١٩

إعداد وإهداء

أ / مصطفى دكروني

فايد / الاسماعيلية

01011536172

١- ما التصانيف التي يجمع

م	هي الظلالية تفصيلاً أنماط والنظم الاقتصادية والاجتماعية تقوم بها الدول المنطق والمصطلح كل من على: الدول الأخرى وتشمل عوامة اقتصادية وحولة اجتماعية	٥٨ العولمة
	دراسة الأبعاد الجغرافية للصراع بين القوى المتنافسة على مسرح السياسة العالمية " أحد مجالات الجغرافية السياسية"	التحليل السياسي للقوة
	هي الدولة التي توجد فيها حكومة واحدة ومجلس نيابي واحد والتي تسيطر فيها الحكومة المركزية على جميع السلطات المحلية في الولايات والأقاليم والمحافظات والمجالس البلدية وتستمد المستويات الإدارية السابقة قراراتها من الحكومة المركزية مثل فرنسا	الدولة الوحيدة المركزية
	هي الدولة المقسمة إلى وحدات إدارية قد تكون ولايات أو محافظات، ويكون لهذه الوحدات نوع من الاستقلال الذاتي فيما عدا النواحي المالية والدفاعية مثل استراليا والبرازيل والهند	الدولة الفيدرالية
	هي عبارة عن انضمام دولتين أو أكثر في اتحاد ينظمه معاهدة، لتحقيق الغاية يتمثل في تعزيز التعاون بين دول من صلاحياتها إلى سلطة مركزية مشتركة مع احتفاظ كل دولة بشخصيتها القانونية وسيادتها الخارجية والداخلية مثل دول الاتحاد الأوربي والاتحاد السوفيتي سابقا	الدولة الكونفدرالية
	هي المدينة التي تستقر فيها حكومة الدولة، وغالبا ما تتركز فيها سلطاتها الثلاثة التشريعية والتنفيذية والقضائية، وسفارات الدول الأجنبية، والمؤسسات الكبرى	العاصمة
	هي منطقة تشكل أهمية وثقلا سكانيا أو اقتصاديا أو ثقافيا أو سياسيا المنطق والمصطلح يقررا مع كل من :	قلب الدولة
	يقصد بالموقع الفلكي موقع الدولة بالنسبة لخطوط الطول ودوائر العرض	الموقع الفلكي
	هي الدول التي تشرف على مسطحات بحرية مفتوحة	الدول البحرية
	هي الدول التي تقع داخل اليابس وليس لها اتصال مباشر بالبحار المفتوحة ولكن تتصل بالعالم الخارجي عن طريق المرور في أراضي الدول المجاورة مثل أثيوبيا و أفغانستان و أوغندا	الدولة الداخلية العبيسة
	هي المتوسطة جغرافيا للعالم مثل موقع مصر لتمرکزها وسط العالم القديم	المواقع المركزية
	هي الواقعة على الأطراف مثل نيوزيلاند	المواقع الهامشية
	هي تلك المواقع التي تكتسب أهمية بالغة نظراً لإشرافها وإمكانية تحكمها في طرق الملاحة البحرية الدولية أو البرية وتعد المواقع الاستراتيجية في غاية الأهمية بالنسبة للدولة سواء وقت الحرب أو وقت السلم ومن نماذجها: قناة السويس، ومضيق باب المندب، ومضيق جبل طارق	المواقع الاستراتيجية
	وهي رقعة الأرض التي تشغلها الدولة، وهذه الرقعة المحددة بحدود سياسية واضحة المعالم ومعترف بها دولياً	مساحة الدولة
	أي تكون المسافة من وسط الدولة إلى أطرافها متساوية تقريباً (أقرب لشكل الدائرة) مثل : مصر و بلجيكا و فرنسا	الشكل المنتظم أو المندمج
	في هذا الشكل تبدو الدولة مندمجة عدا جزء منها يبرز داخل دولة أخرى مثل : دولة الكونغو ، و أفغانستان	الشكل المندمج ذو البروز
	يطلق هذا الشكل على الدولة إذا بلغ طولها ستة أمثال عرضها ويكون شكل الدولة قريباً من المستطيل وقد يكون الامتداد طولي من الشمال إلى الجنوب مثل شيلي و إيطاليا وقد يكون الامتداد عرضي من الشرق للغرب مثل تركيا و منغوليا	الشكل المستطيل الشريطي
	هو الشكل الذي تكون فيه أراضي الدولة غير متصلة جغرافياً ويأخذ ثلاثة أنماط وهي دولة برية مجزأة ودولة بحرية مجزأة ودولة برية بحرية مجزأة	الشكل المجزأ
	هي الدول الجزرية التي تفصل المياه بين جزرها مثل : اليابان و إندونيسيا	دولة بحرية مجزأة
	هي الدول التي تفصل بين أراضيها دول أخرى، مثل : الأسكندرية التابعة للولايات المتحدة وتفصل بينهما كندا	دولة برية مجزأة
	هي الدول التي يكون جزء من أراضيها متصل مع اليابس والجزء الآخر موجوداً كجزيرة في البحر مثل : شبه جزيرة إيطاليا وجزرتي ساردينيا و صقلية التابعتين لـ إيطاليا وتفصلان عنها بمياه البحر المتوسط	دولة برية بحرية مجزأة
	هي الدولة التي تقع داخل دولة أخرى ولا يمكن الوصول إليها إلا بالمرور في أراضي وأجواء الدولة المطوقة لها مثل دولة ليسوتو المحتواة بدولة جنوب أفريقيا	الشكل المحتوى (الدولة الجيبية)
	يقصد بخصائص السكان مجموعة الخصائص السكانية التي تميز مجموعة بشرية عن أخرى مثل: السن والنوع واللغة والديانة والحالة التراكمية وغيرها	خصائص السكان
	تعني نوعية الحكومة ومستويات الإدارة والحكم داخل الدولة، وتسمى أيضاً قوة اجتماعية وسياسية	القوة التنظيمية للدولة
	هو نظام اجتماعي يقوم بأدوار ووظائف متعددة مستناداً إلى محاولة أو قوة تستخدمها في إدارة مؤامرات مع # وتحقيق الأمن الداخلي والخارجي # وتحقيق أكبر قدر من المصالح العامة	النظام السياسي في صورته الاجتماعية
	هو مجموعة المؤسسات التشريعية والتنفيذية والقضائية التي تتوزع بينها عملية صنع واتخاذ القرار السياسي	النظام السياسي في صورته المؤسسية

أحد فروع الجغرافية السياسية والتي ظهرت نتيجة ارتباط الجغرافية السياسية بعملية الانتخابات وتفسير التباين في	جغرافية الانتخابات
الانماط الانتخابية وتدرس السلوك التصويتي للناخب وهرت على يد ٣- أنريه ميشيه الذي جمع	
هي مجموعة القواعد والتشريعات والقوانين التي تنظم عملية انتخاب ممثل الشعب الانتخابات مع كل من :	النظام الانتخابي
ويعني عدم تمرکز سلطات الدولة في يد واحدة أو هيئة واحدة فكل سلطة الأثر الانتخابي الثابت والمستقلة في	مبدأ الفصل بين السلطات
هي أداة للاختيار وبمقتضاها يتم الاختيار على أساس المساواة بين كل المواطنين أي أنها لا تضع فوارق بسبب الأصل والمنشأ	الانتخابات
هي ظاهرة تعاني منها الدول النامية وتتمثل في هجرة العلماء وأصحاب الكفاءات العلمية والمهارات إلى الدول المتقدمة التي تتسابق لجذبهم بشتى وسائل الجذب لتأثيره الكبير على قوة الدولة ٢- ما التشابه الذي يجمع	هجرة العقول

مصر مع كل من :
فرنسا- اليابان-
المغرب- البرازيل -

- ٣٣- من الدول ذات الفائض في الزراعة دولة **كندا**
- ٣٤- من القارات التي تخلو من الدول الداخلية الحبيسة قارة **أستراليا** وقارة **أمريكا الشمالية**
- ٣٥- يجاور الصين **١٥- ما التشابه الذي يجمع** دولتين ويجاور المغرب **دولتين** وهما **الجزائر** و **موريتانيا**
- ٣٦- يرجع تبني الدولة لنظرية **السيطرة** على **البحر** إلى **البحر** **البحر** **البحر**
- ٣٧- دولة لبستوتو محتواه **دولة جنوب أفريقيا**
- ٣٨- من دول ذات الشكل المستطيل **ألمانيا الغربية** **سويسرا**
- ٣٩- من الدول ذات الشكل الشريطي المستطيل بأوروبا **إيطاليا**
- ٤٠- من الدول ذات الشكل الشريطي المستطيل بأسيا **منغوليا**
- ٤١- من الدول ذات الشكل المندمج ذو البروز بأفريقيا **الكنغو**
- ٤٢- من الدول ذات الشكل المندمج ذو البروز بأسيا **أفغانستان**
- ٤٣- تفصل بين الولايات المتحدة والولاية التابعة لها الاسكا دولة **كندا**
- ٤٤- هناك دول يغلب على أراضيها الطابع السهلي مثل : **هولندا** و **ألمانيا**
- ٤٥- هناك دول يغلب على أراضيها الطابع الجبلي مثل **سويسرا** و **اليابان**
- ٤٦- هناك دول متنوعة التضاريس مثل **مصر** و **البرازيل**
- ٤٧- المناطق الجبلية تعتبر مناطق سياحية للاصطياف مثل جبال **الشام**
- ٤٨- المناطق الجبلية تعتبر مناطق سياحية للتزلج على الثلوج مثل جبال **الآلب**
- ٤٩- الروح الانفصالية باقليم كتالونيا باسبانيا يرجع إلى وجود **المرتفعات**
- ٥٠- أكثر الظواهر التضاريسية تأثيرا في الكيان السياسي للدولة **الأنهار**
- ٥١- أحد طرق اتصال الدول الحبيسة بالعالم الخارجي **الأنهار الدولية** مثل **نهر الراين والدانوب** بقارة **أوروبا**
- ٥٢- من الدول المطلة على نهر الراين **النمسا** و **سويسرا** و **ألمانيا** و **فرنسا** و **هولندا**
- ٥٣- نقل فاعلية الأنشطة البشرية شمال روسيا وشمال كندا بفعل **البرودة**
- ٥٤- المناخ المعتدل يزيد من فاعلية الأنشطة البشرية مثل دول **حوض البحر المتوسط**
- ٥٥- لعبت الحشائش والمراعي دورا في نمو اقتصاد دول **كاستراليا** مناخ الولايات المتحدة
- ٥٦- أهم الخصائص البشرية تأثيرا في الخريطة السياسية للعالم **اللغة والدين**
- ٥٧- تقسيم المجتمع إلى فئات حسب الأعمار يسمى **التركيب العمري**
- ٥٨- يرمع نسبة العمالة في الدول التي يريد فيها **الاصطحاب** دول سن ال **١٥**
- ٥٩- أهم صور المصالح التي تربط بين الأمم هي **المصالح الاقتصادية**
- ٦٠- من الدول التي تسهل الكفاءة ذاتي نسبي من **البحر** **فرنسا**
- ٦١- **قوة الحكومة** على بسط نفوذها على **البحر** **الدولة** واحكام السيطرة عليها من عناصر **القوة التنظيمية** للدولة
- ٦٢- تنقسم أنظمة الحكم في الدولة من حيث **البنية** إلى **نظام ملكي** و **نظام جمهوري**
- ٦٣- تنقسم أنظمة الحكم في الدولة حسب **العلاقة** بين السلطات الثلاث إلى **نظام رئاسي** و **نظام برلماني** و **نظام شبه برلماني** (شبه رئاسي)
- ٦٤- يتم تجديد نظام الحكم في الدولة عن طريق **الدستور والقانون**
- ٦٥- **المعتدل الديمقراطي** في النظام **البرلماني** هو **نظام الحكم**
- ٦٦- الرئيس **محمود** ويحكم **بموجبه** رأس الدولة في **النظام الرئاسي**
- ٦٧- وظيفة السلطة التشريعية في النظام **الرئاسي** **التشريعي**
- ٦٨- السلطة **القضائية** مستقلة عن باقي السلطات في **النظام الرئاسي**
- ٦٩- **الاستقلال** الكامل للسلطات الثلاث في **النظام الرئاسي**
- ٧٠- النموذج الأشهر للنظام الرئاسي يظهر في دولة **الولايات المتحدة**
- ٧١- مصدر السلطة والتشريع في النظام البرلماني هو **البرلمان** وهو منتخب من الشعب

((يتكون في الامتحان على شكل اختر))

أكمل

- ١- الجغرافيا السياسية أحد فروع **الجغرافيا البشرية**
- ٢- أشهر من كتب في الجغرافيا السياسية قديما **أرسطو**
- ٣- تناول أرسطو الدولة المثالية في مؤلفه **السياسة**
- ٤- ركز ابن خلدون في مؤلفه **مقدمة التاريخ** على أهم ظاهرتين في البناء السياسي بالعالم العربي وهما **القبيلة** و **المدينة**
- ٥- وضع **ابن خلدون** الإطار العام الذي يعرف بدورة حياة الدولة
- ٦- اعتبر العالم الألماني **راتزل** أن الدولة كائن حي
- ٧- ظهر مصطلح الجيوبولتيك على يد العالم السويدي **رودلف كيلين** عام **١٨٩٩ م**
- ٨- ترسم تصورا لما يجب أن تكون عليه الدولة **الجيوبولتيك**
- ٩- تدرس الدولة ككيان استاتيكي ثابت **الجغرافيا السياسية**
- ١٠- عادت مدينة طاب إلى مصر عن طريق **التحكيم**
- ١١- وفرت للجغرافيا السياسية خرائط دقيقة وحديثة عن الدول بفضل **نظم المعلومات الجغرافية**
- ١٢- من شروط قيام الدولة (أركان الدولة) **الأرض** و **الشعب** و **السلطة**
- ١٣- دولة يوجد بها أربع لغات رسمية **سويسرا**
- ١٤- تنقسم الدول تبعا للنظام السياسي والاداري إلى دولة **وهودية مركزية** ودولة **اتحادية مركبة**
- ١٥- تنقسم الدول وفقا للعلاقة بين السلطات الثلاث إلى **نظام رئاسي** و **نظام برلماني** و **نظام شبه برلماني** (شبه رئاسي)
- ١٦- تنقسم الدولة الاتحادية المركبة إلى دولة **فيدرالية** ودولة **كونفدرالية**
- ١٧- من أمثلة الدول الوحودية المركزية **فرنسا** و **الصين** و **اليابان**
- ١٨- من أمثلة الدول الفيدرالية **أستراليا** و **الهند** و **البرازيل** و **سويسرا**
- ١٩- دولة تحولت من كونفدرالية إلى فيدرالية **سويسرا**
- ٢٠- من الدول الكونفدرالية **الاتحاد الأوروبي** و **الاتحاد السوفيتي سابقا**
- ٢١- دولة وحدوية مجزأة **اليابان** ودولة وحدوية كبيرة المساحة **الصين**
- ٢٢- النموذج المثالي للدولة الوحودية المركزية ينطبق على دولة **فرنسا**
- ٢٣- أقل أنواع الدول شيوعا وأكثرها هشاشة هي الدولة **الكونفدرالية**
- ٢٤- القاهرة الكبرى قلب دولة ذات أهمية **سياسية**
- ٢٥- من العواصم المستحدثة **طوكيو**
- ٢٦- مكة المكرمة قلب دولة ذات أهمية **دينية**
- ٢٧- من المدن التي تعتبر عاصمة وقلب دولة في وقت واحد **القاهرة** (١)
- ٢٨- الميلاد الحقيقي للجغرافيا السياسية على يد العالم الألماني **راتزل**
- ٢٩- التوازن بين السلطة المركزية والسلطات المحلية يتحقق في النظام **الفيدرالي** مثل **الهند** و **البرازيل** و **أستراليا**
- ٣٠- دولة ذات نظام وحدوي وفي نفس الوقت تمثل سلطة محلية في نظام كونفدرالي **فرنسا** (حيث انها جزء من الاتحاد الأوروبي)
- ٣١- أساس تحقيق الأمن القومي للدولة وحماية مواردها وحدودها الجغرافية **القوة العسكرية**
- ٣٢- أكثر القارات التي تضم دول حبيسة قارة **أفريقيا** يلها قارة **أسيا** يلها **أوروبا** يلها **أمريكا الجنوبية**

- ٧٢- يوجد رئيس يسود ولا يحكم في النظام البرلماني
- ٧٣- الذي يتولى مسؤولية الحكم في النظام البرلماني هو رئيس الوزراء وهو منتخب من الشعب
- ٧٤- المملكة المتحدة نموذج للنظام البرلماني
- ٧٥- نظام وسط بين النظامين الرئاسي والبرلماني هو النظام شبه الرئاسي
- ٧٦- في النظام شبه البرلماني يتم تشكيل الحكومة عن طريق البرلمان
- ٧٧- في النظام شبه الرئاسي يوجد رئيس منتخب مباشرة من الشعب على رأس السلطة التنفيذية
- ٧٨- في النظام شبه الرئاسي السلطة مشتركة بين الرئيس والحكومة وينظمها الدستور
- ٧٩- تعد دولة فرنسا نموذج للنظام شبه البرلماني (شبه الرئاسي)
- ٨٠- أداة الاختيار على أساس المساواة بين المواطنين هي الانتخابات
- ٨١- نشأت جغرافية الانتخابات على يد الفرنسي أندريه سيجريد
- ٨٢- يختلف أثر الشكل المستطيل للدولة حسب الامتداد

اجتهد واستمر

استئلة مقالية

١- وضع اسهامات أرسطو في الجغرافيا السياسية ؟

أشهر من كتب في الجغرافيا السياسية قديما # تناول في مؤلفه (السياسة) الدولة المثالية وحدد عناصرها في خمسة موضوعات هي : عدد سكان الدولة ومواردها الاقتصادية والعاصمة والجيش والحدود السياسية # حدد مدى قوة الدولة أو ضعفها كمركب سياسي في : عدد سكانها ومواردها الاقتصادية # ناقش موضوع الحدود السياسية المحصنة # تطرق إلى مسألة موقع الدولة الجغرافي وتأثير المناخ عليها

٢- وضع اسهامات ابن خلدون في الجغرافيا السياسية ؟

(اسهامات العلماء المسلمين في الجغرافيا السياسية)

من أبرز المفكرين المسلمين # أضاف كثيراً للفكر الجغرافي في مقدمته الشهيرة (مقدمة التاريخ) التي ركز فيها على أهم ظاهرتين في البناء السياسي بالعالم العربي وقتذاك وهما (القبيلة والمدينة) # وضع الإطار العام الذي عرف باسم دورة حياة الدولة وهي : النشأة والثبات والنضج والاضمحلال # تحدث عن عوامل قيام الدولة وهزمتها وسقوطها

٣- وضع اسهامات راتزل في الجغرافيا السياسية ؟

الميلااد الحقيقي للجغرافيا السياسية على يد العالم الألماني راتزل # حيث وضع أول مؤلف علمي في الجغرافيا السياسية حمل إسمها الحالي عام ١٨٩٧ م # وقد اعتبر الدولة بمثابة كائن حي تنطبق عليه قوانين الميلااد والنمو والوفاة # ذكر في مؤلفه أن الخريطة السياسية للعالم تشكلت نتيجة الصراعات بين الدول

٤- بم تفسر : الميلااد الحقيقي للجغرافيا السياسية على يد العالم الألماني راتزل ؟

حيث وضع أول مؤلف علمي في الجغرافيا السياسية حمل إسمها الحالي عام ١٨٩٧ م

٥- دلل على صحة هذه العبارة " حدث خلط بين الجغرافيا السياسية والجيوبوليتيك خاصة في الفترة ما قبل الحرب العالمية الأولى إلى بعد الحرب العالمية الثانية "

حيث اعتقد البعض أنهما علماً واحداً # وظهر ذلك من خلال التوسع الإقليمي والغزو الاستعماري # وكانت أبرز هذه الصور في ألمانيا التي استغلت مفاهيم الجغرافيا السياسية لراتزل بصورة خطأ في توسعها (١) الاستعماري على حساب الدول المجاورة التي اعتبرتها المجال الحيوي لها

٦- وضع العلاقة بين الجغرافيا السياسية وفروع الجغرافيا الأخرى ؟

ترتبط الجغرافيا السياسية بفروع الجغرافيا الأخرى التي تمدها بالمعلومات اللازمة عن المقومات الطبيعية والبشرية للدولة (محور الدراسة في الجغرافيا السياسية) # وترتبط ببعض العلوم الأخرى مثل علم التاريخ والعلوم السياسية وغيرها

٧- أيد صحة أو خطأ: علم الجغرافيا السياسية بدأ يأخذ طابع العالمية والشمول

(√) - حيث كان للتغيرات التي طرأت على خريطة العالم السياسية أثر كبير في انتعاش هذا العلم وبدأ يأخذ طابع العالمية والشمول

٨- أيد صحة أو خطأ : تشابهت أفكار راتزل وابن خلدون عن الدولة

(√) - # ابن خلدون : وضع الإطار العام الذي عرف باسم دورة حياة

الدولة وهي : النشأة والثبات والنضج والاضمحلال

راتزل : اعتبر الدولة بمثابة كائن حي تنطبق عليه قوانين الميلااد والنمو والوفاة

٩- تتعدد أهداف الجغرافيا السياسية ، وضما ؟

- # دراسة الوحدات السياسية (الدولة) من حيث ملامحها الجغرافية (الطبيعية - البشرية) # تحديد عناصر القوة والضعف للوحدات السياسية
- # تحليل التجمعات الإقليمية والعالمية (جغرافياً) موضوعياً
- # توفير البيانات والمعلومات الموضوعية اللازمة لاتخاذ القرارات السياسية والعسكرية ذات الأبعاد المحلية والعالمية
- # التعرف بالمشكلات السياسية وتحليلها واقتراح حلول مناسبة لها ومن أمثلة ذلك:
- دور الجغرافيين بالمغرب العربي الحديث
- دور الجغرافيا في الدفاع عن حق مصر في قضية طابا.

١٠- أيد صحة أو خطأ العبارة الآتية : اتسعت مجالات الجغرافيا السياسية

أواخر القرن العشرين وبداية القرن الحادي والعشرين

(√) - حيث كان الاهتمام بالجغرافيا السياسية قديما يتمثل فيما يلي : # دراسة الوحدات السياسية (الدولة) # دراسة العلاقات السياسية بين الدول # دراسة التجمعات الإقليمية والعالمية ونتيجة التغيرات السريعة التي شهدتها العالم خاصة خلال أواخر القرن العشرين وبداية هذا القرن فقد اتسعت مجالات الجغرافيا السياسية وتعددت لتشمل # الدولة كمجال لدراسة الجغرافيا السياسية # التحليل السياسي للقوة # سياسة النظام العالمي وما ينتج عنها من تغيرات

١١- وضع منهج دراسة الدولة كأحد مجالات الجغرافيا السياسية ؟

يتمثل منهج دراسة الدولة فيما يلي :

- # دراسة خصائص الدولة الطبيعية من موقع ومساحة وتضاريس ومناخ
- # الخصائص البشرية للدولة من حيث السكان والأنشطة والاقتصادية
- # السياسات العامة للدولة وعلاقاتها الخارجية
- # تحليل قوة أو ضعف الدولة في ضوء خصائصها الطبيعية والبشرية

١٢- ما العلاقة بين الاستشعار عن بعد والجغرافيا السياسية ؟

أدى الاستشعار عن بعد وما يستخدمه من وسائل التصوير الجوي و الفضائي وأجهزة تحديد الموقع العالمي GPS إلى توفير معلومات أكثر دقة عن المجالات التي تهتم بها الجغرافيا السياسية ومنها: # الحدود السياسية بين الدول # والممرات الملاحية # والمياه الإقليمية للدولة # ومناطق النزاعات بين الدول

١٣- ما أثر وسائل الاتصال وتكنولوجيا المعلومات على الجغرافيا السياسية

كان لتطور وسائل الاتصالات (السلكية واللاسلكية) وتكنولوجيا المعلومات بالنسبة أثره في : أن العالم أصبح وحدة واحدة أو ما يعرف بالقرية الكونية وذلك نتيجة للسرعة الهائلة التي تتدفق بها المعلومات والبيانات بها عبر حدود الدول

١٤- ما العلاقة بين نظم المعلومات الجغرافية والجغرافيا السياسية ؟

تعد نظم المعلومات الجغرافية إضافة للجغرافيا السياسية وذلك من خلال : # توفير كافة البيانات والمعلومات الرقمية (خرائط) الموارد الطبيعية والبشرية والبيانات الدقيقة وحديثة من الدول # توفير خرائط دقيقة وحديثة من الدول # مساعدة متخذي القرار في اتخاذ القرارات السياسية الحكيمة اعتماداً على البيانات الدقيقة والتفصيلية المستمدة منها

١٥- وضع : الجيوبوليتيك يعنى الدولة هدفين ؟

(٤) # معتدل داخلي : وهو تحقيق الوحدة والانسجام بين شعبيها داخليا ، # هدف خارجي : التوسع في حدودها خارجياً بالسيطرة والاستيلاء على حساب الدول المجاورة

١٦- أيد صحة أو خطأ العبارة الآتية : أصبح العالم قرية كونية بفضل

(×) بفضل تطور وسائل الاتصال وتكنولوجيا المعلومات نتيجة السرعة الهائلة التي تتدفق بها المعلومات عبر حدود الدول

١٧- **دليل : يتميز مجال " سياسة النظام العالمي " بالشمولية ؟**

حيث يتضمن عدداً من المجالات الفرعية التي ترتبط بالنظام العالمي الذي يتمثل فيما يلي : # التكتلات الاقتصادية والسياسية مثل : الاتحاد الأوروبي الاقتصادي (السوق الأوروبية المشتركة) # اتفاقيات منظمة التجارة العالمية وأثرها على الدول # الأحلاف العنكبوتية ثلاثية حلف شمال الأطلسي (الناتو) # ظاهرة العولمة والتي ظهرت بوضوح منذ منتصف تسعينيات القرن العشرين # قضايا الأمن الغذائي والمائي والطاقة للدول # المنظمات الدولية والإقليمية مثل : الأمم المتحدة وجامعة الدول العربية # آثار التدخلات العسكرية وغيرها

١٨- **دليل : شهدت الخريطة السياسية للعالم تغيرات مستمرة على مر التاريخ ؟**

وذلك من خلال : # ظهور أو اختفاء دول # اندماج دول مع بعضها البعض أو انقسامها # واختلاف توزيع القوى العالمية بظهور قوى عالمية واختفاء أخرى # ونسج علاقات دولية جديدة وتمزق أخرى

١٩- **أيد صحة أو خطأ العبارة الآتية : تتطلب الأمة وجود سلطة حاكمة ؟**

(×) لا تتطلب الأمة وجود سلطة حاكمة ولكنها ركن أساسي لقيام الدولة

٢٠- **أيد صحة أو خطأ العبارة الآتية : الدولة الكونفدرالية أقل أنواع الدول شيوعاً وأكثرها هشاشة ؟**

(√) - لأن هذا النوع من الدول يعطي الحق لأي دولة من دول الاتحاد أن تنفصل عن الاتحاد في أي وقت تشاء مثل الاتحاد السوفيتي سابقاً

٢١- **أيد صحة أو خطأ العبارة الآتية : الهند من الدول التي تنقسم فيه السلطات ؟**

(√) لأنها من الدول الفيدرالية حيث تنقسم السلطات إلى سلطة مركزية وسلطة محلية وكذلك البرازيل وأستراليا

٢٢- **أيد صحة أو خطأ العبارة الآتية : ساعد النظام الإداري والسياسي على قوة واستقرار الاتحاد السوفيتي سابقاً**

(×) لأنه كان من الدول الكونفدرالية

٢٣- **أيد صحة أو خطأ العبارة الآتية : تختلف الدولة الفيدرالية والكونفدرالية في الأمور السيادية ؟**

(√) الأمور السيادية مثل السياسة الخارجية والأمن الداخلي والدفاع والاقتصاد في الدولة الفيدرالية من اختصاص السلطة المركزية بينما الدول الكونفدرالية من اختصاص السلطة المحلية وهي حكومات الدول الداخلة في الاتحاد

٢٤- **أيد صحة أو خطأ العبارة الآتية : تتشابه الدولة الفيدرالية والكونفدرالية في وجود دستور واحد ؟**

(×) يوجد في الدولة الفيدرالية دستور واحد بينما في الدولة الكونفدرالية لكل دولة دستورها الخاص بها

٢٥- **ما هي سمات العاصمة (خصائصها أو وظيفتها) ؟**

مركز للحكم والإدارة ، وتضم حشداً للقوى السياسية
مركز للسلطة والقوة في الدولة حتى تتمكن من بسط سلطتها على كل أجزاء الدولة بما فيها المناطق الهامشية
حلقة اتصال بين الدولة والعالم الخارجي # المركز الثقافي للدولة.
تقع عادة في ملتقى طرق النقل والمواصلات في الدولة .

٢٦- **أين تنطبق هذه القاعدة وأين تنشد " العاصمة الساحلية أفضل من العاصمة الداخلية "**

تنطبق في اليابان التي نقلت العاصمة من كيوتو الداخلية إلى طوكيو الساحلية
ولا تنطبق في تركيا التي نقلت العاصمة من استانبول الساحلية إلى أنقرة الداخلية

٢٧- **بم تفسر : الموقع بالنسبة لدوائر العرض هو الأكثر أهمية ؟**

لأن له دور في # تحديد الملامح العامة لمناخ الدولة
التأثير في النشاط البشري للسكان

٢٨- **تركيا واليابان من الدول التي نقلت العاصمة إلى مدن أخرى ، وضع دافع كل منهما في ذلك ؟**

دافع كل منهما في ذلك ؟

تركيا نقلت العاصمة من **القسطنطينية** إلى **أنقرة** ليجتمع حياض الدفاع لتكون بعيدة عن الحدود أفنديك الخطر يطعم عمل جيرانها ويوفر لها الحماية
اليابان نقلت العاصمة من **كيوتو** إلى **طوكيو** الساحلية التي تطل على المحيط الهادي لتكون **مصدراً للثروة** من الناحية التجارية - كما أنها كانت مركزاً حضرياً هاماً

٢٩- **أيد صحة أو خطأ : تقتلف السلطات المحلية في الدولة الوندوية من**

الدولة الفيدرالية؟ ما التشابه الذي يجمع

(√) - السلطة المحلية وهي الولايات أو المحافظات أو المقاطعات في الدولة الوندوية المركزية تستمد قراراتها من الحكومة المركزية بينما في الدولة الفيدرالية تتمتع بنوع من الاستقلال الذاتي فيما عدا النواحي المالية والدفاعية حيث تختص بالأمور المحلية البحتة

٣٠- **أيد صحة أو خطأ : السلطة المركزية تقوم بنفس الوظيفة في كل من**

الدولة الوندوية والدولة الفيدرالية ؟

(×) - لأنه في الدولة الوندوية تسيطر فيها الحكومة المركزية على جميع السلطات المحلية في الولايات والأقاليم والمحافظات والمجالس البلدية بينما في الدولة الفيدرالية السلطة المركزية تختص بالأمور السيادية (السياسة الخارجية - الاقتصاد - الشؤون الخارجية) وتترك الشؤون الحياتية الخاصة بالسكان للسلطات المحلية

٣١- **بم تفسر : أهمية الموقع البحري للدولة ؟**

وسيلة اتصال الدولة بالعالم الخارجي دون عوائق أو دون تحكم دولة أخرى
زيادة احتكاك الدولة حضارياً وغيرها من الدول
تمتعها بالثروات البحرية المختلفة الموجودة في مياهها الإقليمية.

٣٢- **دليل : تقتلف الدول البحرية من حيث اشرافها على البحر ؟**

هناك دول تشرف على البحر بواجهة بحرية واحدة، مثل : **سوريا - تشيلي**
وواجهتين مثل: **مصر** والملكة العربية **السعودية**
ومن جميع جهاتها، وهي الدول الجزرية مثل: **بريطانيا واليابان**

٣٣- **بم تفسر : كثرة الدول المتجاورة سلاها ذو حدين ؟**

كثرة الدول المتجاورة قد تؤدي الى :
تحقيق التعاون وبالتالي زيادة قوتها مثل دول غرب أوربا (إيجابيات)
وأحياناً تسبب كثرة الدول المجاورة للدولة العديد من المشكلات مثل السودان التي يجاورها سبع دول (سلبيات)

٣٤- **" المساحة الكبيرة للدولة لها إيجابيات وسلبيات ، وضهما ؟**

الإيجابيات: # تزيد من احتمالية التنوع في التركيب الجغرافي وبالتالي التنوع في الموارد المعدنية مثل روسيا الاقتصادية والصين
تتيح للدولة أن تتبنى نظرية الدفاع بالعمق
تساعد في ظل الإمكانيات الاقتصادية على أن تضم عدد كبير من السكان الذين يمكنهم استغلال هذه الموارد الاقتصادية

تتيح للدولة وقت الحرب فرصة إبعاد مصانعها وسكانها عن المناطق الحدودية والعدوان إلى مناطق أمنة
السلبيات: # تحتاج المساحة الكبيرة للدولة إلى جهود ومكانيات كبيرة من الحكومة لتطويرها # وحمايتها # والسيطرة على أجزائها المترامية الأطراف

٣٥- **بم تفسر : الدول الكبيرة المتباعدة تتمتع بفرص اقتصادية بمرسيتها**

فالإيجابيات تشرح إيجابيات (٣) المساحة الكبيرة من أسئلة السابق

٣٦- **" المساحة الصغيرة للدولة لها إيجابيات وسلبيات " ، وضهما ؟**

الإيجابيات: تمكن المساحة الصغيرة للدولة الحكومة من :
مقتصد في نفقات إدارتها بشؤونها المحلية
محصلة من استثمار كل موارد الدولة
السلبيات: # **يسهل** اختراقها والسيطرة عليها في حالة الحرب مثل : سيطرة ألمانيا على هولندا وبلجيكا أثناء الحرب العالمية الثانية
وتكون أكثر من تأثرها بالكوارث الطبيعية إذا تعرضت لها كالزلازل والأعاصير

٣٧- **بم تفسر : قلة الأهمية للموقع الجغرافي لعدد كبير من دول أفريقيا ؟**

لأنها تضم أكبر عدد من الدول الداخلية الجبسة

٣٨- بم تفسر: أهمية الدولة لا تقاس بالمساحة (أي العبرة ليست بالمساحة)

بم تفسر: أهمية الدولة لا تقاس بالكيلومترات المربعة (نفس السؤال)

لأن هناك عوامل محددة لأهمية مساحة الدولة وهي :

١. حجم الموارد ونوعها
٢. عدد السكان وتوزيعهم جغرافياً
٣. النظام الاقتصادي والسياسية السائدة في الدولة
٤. قدرة السكان العلمية والتكنولوجية على استغلال الموارد
٥. سهولة الاتصال بكافة أرجاء الدولة

٣٩- ما المقصود بنظرية الدفاع بالعمق ؟

تستطيع ال دول كبيرة المساحة أن تعتمد على نظرية الدفاع بالعمق في وقت الحرب،

حيث تُمكن المساحة الكبيرة للدول أن تتخلى عن جزء من أراضيها ثم معاودة الدفاع عن نفسها، على سبيل المثال الصين في مواجهة اليابان والاتحاد السوفيتي في مواجهة ألمانيا في الحرب العالمية الثانية حيث تمكن جيش الاتحاد السوفيتي من هزيمة الجيش الألماني عندما أنهكه حيث استدرجه لداخل الأراضي الروسية حتى وصل مشارف موسكو، إذ لم يتحمل الألمان قسوة المناخ فيها

٤٠- " أي من الدول الآتية يمكنها تبني نظرية الدفاع بالعمق ، ولماذا ؟

(اليابان - هولندا - بلجيكا - الصين)

دولة الصين لأنها كبيرة المساحة بينما الدول الأخرى صغيرة المساحة

٤١- ما هي مميزات الشكل المنتظم (المدمج) الكل المندمج أفضل الأشكال ؟

- # قدرة الحكومة على تحقيق أفضل اتصال وسيطرة على أجزاء الدولة وذلك لأن أطرافها تكون على أبعاد متساوية من مركز الدولة
- # حسن الإدارة الداخلية للدولة
- # لأن طول حدود الدولة يكون قصيراً بالنسبة إلى مساحتها
- # يقلل من فرص الاحتكاك والنزاع على الحدود
- # توفر لجيشها الحرية المكانية للحركة

٤٢- ما الآثار المترتبة على الشكل المستطيل ؟

أغلها آثار سلبية حيث يؤدي ذلك الشكل إلى بعض المشاكل السياسية مثل مشكلة الاتصال بين أجزاء الدولة ومشكلة الدفاع عنها بالإضافة إلى أنه إذا امتدت الدولة المستطيلة بشكل عرضي من الشرق إلى الغرب لا يتنوع المناخ والإنتاج مثل تركيا و منغوليا

آثار ايجابية وهي قد يكون الامتداد الطولي للدولة من الشمال إلى الجنوب مثل شيلي و إيطاليا قد يساعد على تنوع المناخ والإنتاج في الدولة

٤٣- دليل : يأخذ الشكل الجزراً للدولة عدة أنماط ؟

حيث توجد دولة بحرية مجزأة مثل اليابان واندونيسيا ودولة برية مجزأة مثل الولايات المتحدة ودولة برية بحرية مجزأة مثل إيطاليا (مع تعريف كل شكل)

٤٤- بم تفسر : تسعى الدولة الجيبية لاحتفاظ بعلاقات ودية مع الدولة المطوقة لها ؟

لأنه لا يمكن الوصول إليها إلا بالمرور في أراضي وأجواء الدول المطوقة لها مثل دولة ليسوتو المحتواة بدولة جنوب إفريقيا ولا بد وأن تتبع الدولة الجيبية في سياستها الداخلية والخارجية الدولة المطوقة لها مما يضعف قوتها السياسية والاقتصادية وهذه سلبات لدولة الجيبية أو المحتواة

٤٥- بم تفسر: تعدد المظاهر التضاريسية من العوامل المؤثرة في قوة الدولة

يرجع ذلك إلى أنها

- # تؤثر في النواحي العسكرية فهي التي تحدد سير العمليات العسكرية (١)
- # تؤثر التضاريس في مدى استثمار موارد الدولة المائية والمعدنية
- # تؤثر التضاريس في الأنشطة البشرية و توزيع السكان في الدولة

٤٦- ما الآثار المترتبة على الطابع السهلي للدولة ؟

ماذا يحدث إذا : عدم وجود مرتفعات بالدولة

يوجد آثار ايجابية على قوة الدولة حيث تسهم في :

- # تنوع الإنتاج الزراعي ووفرته وتطور العمران والأنشطة الصناعية والتجارية نظراً لسهولة النقل والمواصلات وإنشاء البنية التحتية
- # سهولة الاتصال و الامتزاز الثقافي # وتعزيز الوحدة بين سكان الدولة
- توجد آثار سلبية وهي تجعل الدولة مكشوفة وأقل منعة أثناء تعرضها للاحتلال

٤٧- دليل : المرتفعات لها تأثير متناقض على الدولة (الإيجابيات والسلبيات)

يوجد آثار ايجابية على قوة الدولة حيث:

تمنح الدولة مزيداً من القوة لأنها تشكل مناطق استراتيجية في المراقبة والدفاع # تشكل الجبال حدوداً طبيعية واضحة بين كثير من الدول كجبال البرانس بين إسبانيا وفرنسا والسهل العظيم الذي يفصل بين كثير من الدول مناطق سياحية إما للاصطياف مثل جبال بلاد الشام أو مناطق للتزلج على الثلوج شتاءً مثل جبال الألب في أوروبا - نيوزيلندا -

توجد بها الثروات المعدنية التي تعد أساس الصناعة.

السلبيات # صعوبة الاتصال بين أجزاء الدولة # إعاقة تحقيق التنمية الشاملة # تعزيز روح الانفصال لبعض الأقليات في بعض الدول مثل : أقلية إقليم كتالونيا في إسبانيا ما التشابه الذي يجمع

٤٨- أيد صحة أو خطأ : يختلف أثر الشكل المستطيل للدولة حسب الامتداد

(√) - قد يكون الامتداد الطولي للدولة من الشمال إلى الجنوب مثل شيلي وإيطاليا قد يساعد هذا الشكل على تنوع المناخ والإنتاج في الدولة قد يكون الامتداد الطولي للدولة في الشرق إلى الغرب مثل : تركيا و منغوليا وهذا لا يساعد على تنوع مناخها

٤٩- ما العلاقة بين مناخ الدولة وقوتها ووزنها السياسي ؟

يؤثر المناخ في تحديد أهمية الدولة ووزنها السياسي حيث يؤثر المناخ في : نوع التربة والنبات الطبيعي والتشابه الأنشطة البشرية ويتضح ذلك من خلال # يزيد المناخ المعتدل من فاعلية الأنشطة البشرية في مختلف المجالات فيساعد على قوة الدولة مثل كندا والولايات المتحدة و منغوليا يؤدي المناخ البارد أو الحار إلى الحد من فاعلية الأنشطة البشرية وجعلها مناطق خالية أو قليلة السكان مثل شمال روسيا و شمال كندا بفعل البرودة والصحاري الحارة في معظم شمال إفريقيا بفعل الحرارة والجفاف

٥٠- ما الآثار المترتبة على التنوع المناخي في الدولة ؟

يسهم في الاقتراب من درجة الاكتفاء الذاتي حيث التنوع في الإنتاج الزراعي الذي يعمل على تنوع الأنشطة الاقتصادية مما يؤدي إلى : التكامل بين أقاليم الدولة وتعزيز وحدتها الوطنية مثل الولايات المتحدة الأمريكية حيث تتعدد فيها الأقاليم المناخية

٥١- وضع دور الإنسان في التغلب على العقبات الطبيعية

وضح دور التقدم التكنولوجي في التغلب على عقبات المناخ ؟

قد يساهم التقدم العلمي والتكنولوجي في التقليل من أثر المناخ السلي على الدولة من خلال : # تطور وسائل النقل والمواصلات # وأجهزة التكييف، # والزراعة الحديثة في البيوت البلاستيكية

٥٢- ما تأثير الغابات على قوة الدولة ؟

١. إنتاج الأخشاب لبناء وصناعة السفن والأثاث.
٢. توفير المطاط الذي يدخل في صناعة للطائرات والسيارات
٣. تعد أحد مصادر الدخل القومي لبعض الدول
٤. تقدم فوائدها حربية مثل اللجوء إليها والاحتماء فيها في أثناء الحروب

٥٣- ما تأثير الحشائش على قوة الدولة منها؟

لعبت الحشائش دوراً مهماً في التاريخ # كانت العصور القديمة أهم مناطق الرعي في العالم # وحالياً تساعد وفرة الحشائش على نمو اقتصاد بعض الدول # حيث تمثل مراعي طبيعية للثروة الحيوانية # مما يزيد إنتاج الإلبان واللحوم والأصواف # مثل : استاليا و الأرجنتين

٥٤- أيهما أفضل من الناحية الدفاعية ، المرتفعات أم السهول مع السبب ؟

المرتفعات أفضل لأنها تمنح الدولة مزيداً من القوة لأنها تشكل مناطق استراتيجية في المراقبة والدفاع (جبي) بينما السهول تجعل الدولة مكشوفة وأقل منعة أثناء تعرضها للاحتلال

٥٥- أيهما أفضل للدولة من الناحية العمرانية والتنمية والاتصال ، المرتفعات أم السهول مع السبب ؟

السهول أفضل لأنها تساعد على : # تطور العمران والأنشطة الصناعية والتجارية نظراً لسهولة النقل والمواصلات وإنشاء البنية التحتية # سهولة الاتصال والامتزاز الثقافي # توفير الوحدة بين سكان الدولة بينما المرتفعات تؤدي إلى # صعوبة الاتصال بين أجزاء الدولة # وإعاقة تحقيق التنمية الشاملة # تعزيز روح الانفصال لبعض الأقليات في بعض الدول مثل : أقلية إقليم كتالونيا في إسبانيا

٥٦- بم تفسر: تعاني الدول النامية من ظاهرة هجرة العقول ؟

بسبب تسابق دول العالم خاصة الكبرى على جذب علماء الدول الأخرى، للعمل فيها بشئ وسائل الجذب لأنها أدركت أن المستوى التعليمي والتقدم العلمي للسكان يؤثر تأثيراً كبيراً في قوة الدولة

٥٧- دلت: يعد حجم سكان الدولة من المقومات المؤثرة في قوة الدولة ؟

فالدول العظمى في العالم ذات حجم سكاني كبير، مثل : الولايات المتحدة والصين، وروسيا الاتحادية فالكثرة العددية لسكان تلك الدول مع توافر عدد من المقومات الأخرى مكها من بناء قوتها السياسية والعسكرية، فأصبحت تؤدي دورا في السياسة الدولية للعالم اللامات المتحدة

٥٨- ما سلبيات الحجم الصغير للسكان ؟

يسبب نقص في القوى العاملة والاعتماد على الأيدي العاملة الأجنبية
اللجوء إلى عقد التحالفات السياسية والعسكرية مع الدول الكبرى
ومن أمثلة ذلك ما تقوم به دول الخليج العربي

٥٩- بم تفسر : يعد الدين واللغة من أهم الخصائص تأثيرا في الخريطة السياسية في العالم

على أساسهما يتم رسم الحدود السياسية بين الدول
لهما تأثير في النزاعات السياسية بين الدول بل وفي داخل الدولة الواحدة

٦٠- دلت : يختلف أثر التركيب النوعي على الإنتاج في كل من الدول النامية والمتقدمة

في الدول المتقدمة تسهم المرأة على نطاق واسع في العملية الانتاجية
وفي الدول النامية تقل فيها مشاركة المرأة لأسباب اجتماعية ودينية

٦١- ما العلاقة بين التركيب العمري للسكان وقوة الدولة ؟

فالدول التي ترتفع فيها نسبة الأطفال (دون (أقل من سن الخامسة عشرة ونسبة كبار السن يسبب لها مشكلة في ارتفاع معدل الإعالة
أما الدول التي ترتفع فيها نسبة الشباب فذلك يشكل أساس القوى العاملة لأنشطتها الاقتصادية وبأجور منخفضة

٦٢- بم تفسر : يختلف تأثير الهجرة في مصر من دول الخليج وأوروبا ؟ للهجرة آثار إيجابية وسلبية على كل من الدول المرسله والمستقبلة؟

فتسهم الهجرة للدولة المرسله مثل مصر في :
(آثار إيجابية) حل مشكلة البطالة، وزيادة دخلها
(و آثار سلبية) في تفريغ الدولة من الأيدي العاملة وخاصة الكفاءات
وتسيب الهجرة للدول المستقبلة للمهاجرين مثل دول أوروبا ودول الخليج في :
(آثار إيجابية) فقد وفر المهاجرون لها الأيدي العاملة
(و آثارا سلبية) كعدم التجانس بين سكانها.

٦٣- بم تفسر : الدين لم يعد كما كان قديما من الأسباب التي تثار من أجلها المنازعات

لأسباب تتعلق ب : انتشار الثقافة و تغليب المصالح السياسية والاقتصادية
إلا أن بعض الدول لم ترتقي في أفكارها وثقافتها مثل الدول المتقدمة

٦٤- ما العلاقة بين اللغة وقوة الدولة ؟

تلعب دورا في بناء الدولة وتماسكها وقوتها السياسية
فهي إحدى المقومات الحضارية في الدولة وعامل مهم في توحيد سكانها
ويؤدي تعدد اللغات إلى ضعفها وتفككها خاصة إذا كانت الدول تضم أقليات لغوية ذات نزعة انفصالية مما يثير مشكلات بها
إلا أن بعض الدول يوجد فيها أكثر من لغة رسمية ولم يؤثر ذلك على قوة الدولة وتماسكها مثل سويسرا حيث يوجد بها أربع لغات وهي :
(الإيطالية - الألمانية - الفرنسية - رومانية)

٦٥- صح أم خطأ مع ذكر السبب : اللغة تؤثر سلبا على الوطن العربي ؟

(×) لأن الدول العربية تتميز ببساطة التركيب اللغوي إذ يتكلم جميع سكان الوطن العربي اللغة العربية التي تعد من العوامل المهمة في توحيد الشعب العربي كأمة إلى جانب العوامل الأخرى كالدين، والتاريخ، والقومية، والثقافة

٦٦- " تقدم الصناعة لم يعد يتحقق حيث توجد المواد الخام الأولية بل حيث توجد العقول والمهارات والتكنولوجيا " في ضوء ذلك أجب ؟

ما هي التكنولوجيا ؟ هي فن الانتاج أو الأساليب المستخدمة في الإنتاج
كيف تعدت التكنولوجيا ؟ عن طريق الاهتمام بالبحث العلمي والدعم المادي له

ما الآثار المترتبة على تطبيق التكنولوجيا ؟ يحدث تطور كبير في جميع المجالات الصناعية والزراعية والتجارية وغيرها مما يؤثر إيجابيا على قوة الدولة ووزنها السياسي مثل دولة اليابان

من وجهة نظرك : ما ذا يحدث إذا نجحت مصر في تطبيق التكنولوجيا بشكل كامل ؟ يؤثر إيجابيا في قوة مصر ووزنها السياسي ويحدث تطور في الإنتاج الصناعي والزراعي والتجاري وتخرج مصر من الدول النامية وما تعالجه إلى مصاف الدول المتقدمة (ومن وجهة نظرك أي اجابة أخرى تؤدي نفس المعنى)

٦٧- تعد الجوانب الاقتصادية من أهم مقومات الدولة

لأن : # وزن الدول على المستوى العالمي يتحدد في المقام الأول على أساس ما تملكه الدولة من موارد اقتصادية وقدرة السكان على استغلال هذه الموارد # سلوك الدولة والسياسات التي تتبناها الاقتصادية # تمثل المصالح الاقتصادية أهم صور المصالح التي تربط بين الأمم

٦٨- ما العلاقة بين الانتاج الغذائي وقوة الدولة ؟

تعد موارد الغذاء من أهم الجوانب التي يجب أن تتوافر من داخل الدولة أو على الأقل الاكتفاء الذاتي من الغذاء الأساسي وقت الأزمات والحروب
ويعد القمح و الأرز و الذرة على رأس الموارد الغذائية حاجة للسكان
ويعد الانتاج الزراعي من أهم متطلبات الأمن القومي للدولة حيث يعفى الدولة والشعب من التعرض للشح والندرة
فالدول التي لديها فائض من الإنتاج يزيد عن حاجتها مثل الولايات المتحدة وبعض الدول الأوروبية يجعلها قوة متنفذة

والدول التي تعاني من نقص في الإنتاج الغذائي كمعظم الدول النامية جعلها أكثر تبعية للدول التي تستورد منها
(المغرب - البرازيل -)

٦٩- ما العلاقة بين الموارد المعدنية وقوة الدولة ؟

يعد توافر الموارد المعدنية أحد العوامل المؤثرة في قوة الدولة
خاصة المعادن الإستراتيجية التي تشتد الحاجة إليها وقت الحروب
وأهمها : الحديد والنيحاس واليوميوم والمنجنيز والنيكل
وذلك لأهميتها البالغة في التصنيع الحديث
بالإضافة إلى ذلك فإن امتلاك الدول لمعظم الموارد المهمة كالبترول واليورانيوم يمنحها سلاحا تستخدمه في تحقيق أهدافها
فالبتترول يعد موردا اقتصاديا - يملكها الدول الغربية المنتجة ان تستخدمه كسلاح لتحقيق الاهداف السياسية والاقتصادية للأمم العربية
كما حدث في حرب أكتوبر ١٩٧٣

٧٠- ما العلاقة بين الانتاج الصناعي وقوة الدولة ؟

تعد الصناعة # ركيزة أساسية من ركائز اقتصاد أي دولة # كل القوى الكبرى العالمية هي قوى صناعية # لا يمكن لأي سياسة سواء دفاعية أو هجومية أن تكون ذات أثر إذا لم تساندها قدرة على تصنيع الآلات الحربية وتعد الصناعات الإستراتيجية هي التي تعطى أهمية للدولة مثل
صناعات صهر المعادن وتنقيتها مثل الحديد والصلب واليوميوم
الصناعات الهندسية كالسيارات والطائرات ومحركاتها # والإلكترونيات
الصناعات الكيماوية بما فيها صناعة المتفجرات والصواريخ

٧١- ما النتائج المترتبة على وجود نظام نقل متطور ومتكامل في الدولة ؟

نجاح خطط التنمية واستغلال مواردها بشكل فعال
يسهل سيطرة الحكومة على الأمور الإدارية والسياسية في أنحاء الدولة
يسهل حركة جيش الدولة وسهولة الاتصال وقت الحرب ونقل الإمدادات عند تعرضها للكوارث

٧٢- بم تفسر : تعد وسائل النقل من الأمور الضرورية للدولة العصرية ؟

لأنها تعمل على # زيادة تماسكها الداخلي ووحدتها القومية
يقوى العلاقات الداخلية والعربية للدول المتحددة
يتعدى الدفاع أو الهجوم في المجال العسكري إذا لم يكن هناك وسائل سريعة للنقل تتحرك عليها الجيوش والأدوات الحربية من مكان لآخر

٧٣- ما هي عناصر القوة العسكرية :

حجم القوة البشرية العسكرية سواء العاملة أو الاحتياط
نوعية المقاتل ودرجة تعلمه وإخلاصه ودوافعه
مقدار القوات العسكرية ومعدات القتال الرئيسية
الإمكانات العسكرية التي تنفقها الدولة من أجلها القومي
كفاءة جهاز المخابرات الحربية

٧٤- وضع الأوجه المختلفة من التنظيم الحكومي التي لها علاقة بقوة الدولة

التقديم الإداري للدولة (محافظات أو ولايات) بهدف :
تحقيق الأمن والأمان في البلاد وتسهيل تقديم الخدمات للمواطنين
() من أجل كفاءة الحكومة والإشراك في حيز المؤسسات التنظيمية التي تشجعها الدولة لتساعد في اتخاذ القرارات # قدرتها على بسط نفوذها على كل أرجاء الدولة وإحكام السيطرة على صحراوي
ن تكون الإدارة الحكومية على درجة عالية من الشفافية والكفاءة.

٧٥- ما الهدف من التنظيم الإداري للدولة إلى ولايات ومافظات ؟

لتحقيق الأمن والأمان في البلاد وتسهيل تقديم الخدمات للمواطنين

٧٦- ما الهدف من وجود سلطة في المجتمع والدولة ؟

لتحقيق الأمن الداخلي والخارجي # إدارة موارد المجتمع # تحقيق أكبر قدر من المصالح العامة # استمرار الحياة واستقرار المجتمع # بسبب الطبيعة البشرية التي تحتاج بفطرتها إلى الضبط والتوجيه # إدارة الشؤون الداخلية والخارجية

مناخ الولايات المتحدة

٧٧- بم تفسر : لا يوجد في العالم نظام حكم مثالي ؟

لأن لكل نظام مميزات وعيوبه المجتمعات تختلف حضارياً وجغرافياً وثقافياً ولكل منها تجربته الخاصة

٧٨- ما هي مبادئ أنظمة الحكم الديمقراطية ؟

مبدأ الفصل بين السلطات # مبدأ التداول السلمي للسلطة

٧٩- ما هي مراحل عملية الانتخاب ؟ (بالترتيب)

١- تقسيم الدوائر الانتخابية ٢- الترشح للانتخابات ٣- إجراء الانتخابات .
٤- فرز أصوات الناخبين ٥- تحديد الفائزين

٨٠- ما نتيجة لارتباط الجغرافيا السياسية بالعملية الانتخابية

أدى إلى ظهور فرع جديد في الجغرافيا السياسية وهو جغرافية الانتخابات والتي شأت على يد أندريه سيجفريد

تدرس جغرافية الانتخابات عدة موضوعات ، حددها ؟

توزيع الدوائر الانتخابية # دراسة التباين المكاني في التصويت
دراسة السلوك الانتخابي للناخبين # تحليل الآثار البيئية الطبيعية والبشرية والظروف الاقتصادية على سلوك الانتخابي للفرد
دراسة أثر الانتخابات على تغيير الظروف البشرية في المنطقة

٣- ما وجه التشابه والاختلاف بين الدولة والأمة ؟

المقارنة	الدولة	الأمة
المفهوم	وحدة سياسية تشغل كل من مساحة جغرافية محددة من الأرض تظلم سكاناً دائمين تحكمها سلطة عليا ذات سيادة (الحكومة) تدبر شؤونها الخارجية والتشؤون الداخلية	كل من يحكمه من البشر لها غالباً منطقة ملائمة جغرافية تسمى إقليم أو أمة تعيش على رقعة من الأرض لفترة زمنية طويلة تربط بين أفرادها روابط مشتركة كالدين والعادات والتقاليد والتراث والتاريخ المشترك
وجه الاختلاف	# تمثل السلطة الحكومية ركن أساسي من أركانها يمكن أن يتغير بالتدريج والعادات والتقاليد داخل الدولة الواحدة	# لا تتطلب وجود سلطة حاكمة # يمكن أن يتغير بالتدريج والعادات والتقاليد المشتركة من العناصر الأساسية للأمة مثل : دولة سودا والتي بها أركانها التشابه الذي يجمع (الإيطالية والألمانية والفرنسية والرومانية)
التشابه	الدولة والأمة تشابهان في عناصر التكوين من أرض و شعب	

٤- قارن بين الدولة الوحدوية المركزية والدولة الفيدرالية والدولة الكونفدرالية من حيث الخصائص ؟

الدولة الاتحادية الكونفدرالية	الدولة الاتحادية الفيدرالية	الدولة الوحدوية المركزية
١- لكل دولة دستورها وعلمها الخاص ٢- تتمتع كل دولة بحق التمثيل بشكل مستقل ٣- تختص حكومات الدول الداخلة في الاتحاد الكونفدرالي بالوظائف السيادية ٤- لكل دولة العملة النقدية الخاصة بها ٥- تحتفظ كل دولة في الاتحاد الأوروبي في الاتحاد الأوروبي ٦- يمكن للدول الكونفدرالية أن تتحول إلى اتحاد فيدرالي متوسط	١- تتمتع بدستور واحد وتنقسم فيها السلطات إلى # السلطة المركزية وتختص بالوظائف السيادية (السياسة الخارجية - الاقتصاد - الدفاع الخارجي - الأمن الداخلي) # والسلطة المحلية وتختص بإدارة الشؤون الحياتية للسكان الولايات ٢- تتسم بتحقيق التوازن بين السلطات المركزية والسلطات المحلية لكل ولاية ٣- يكون للشعب حق المشاركة في إدارة الشؤون المركزية ٤- لا يمكن أن تتحول إلى اتحاد كونفدرالي	١- تجانس سكانها عرقياً، ودينياً وثقافياً ٢- تحوي قلباً أو نواة واحدة تتمثل في العاصمة التي تتركز فيها معظم أنشطة الدولة والتي تمت حولها الدولة ٣- معظمها ليست كبيرة المساحة ولكن هناك دول وحدوية كبيرة المساحة الصين ٤- قلة وجود العوائق الطبيعية كالغابات والصحاري والجبال ٥- بين أعضائها وإن كانت هناك دول موحدة مجزأة مثل بارد تصبح الكثافة السكانية المرتفعة

مقارن بين العواصم القديمة والعواصم المستعصرية ؟

العواصم المستعصرية	العواصم القديمة
هي التي تسيطر فيها الحكومات عليها من مكانها إلى مكان آخر في السبب لمفهوم آخر مثل اليابان التي نقلت عاصمتها من كيوتو الداخلية إلى مدينة توكيو الساحلية التي نزل على المحيط الهادي لتكون : مصدراً لحياة الدولة من الناحية التجارية كما أنها كانت مركزاً حضارياً كبيراً	هي التي اصطنعت التي استمرت لقرون طويلة مركزاً ثقافياً واقتصادياً رئيسياً للدولة مثل القاهرة وباريس و لندن وروما

الله

مقارنات وجداول

١- ما وجه التشابه والاختلاف بين الجغرافيا السياسية والجيوبوليتيك

المقارنة	الجغرافيا السياسية	الجيوبوليتيك
التشابه	كلاهما يدرس الدولة في ضوء ظروفها وخصائصها الجغرافية	
المفهوم	هي فرع من فروع الجغرافيا البشرية يهتم بدراسة المقومات الجغرافية (الطبيعية والبشرية) للدولة وتنظيمها الداخلي وتأثير ذلك في قوتها السياسية وعلاقتها الدولية	دراسة الدولة كعضو جغرافي مستخدمة قوتها لتحقيق الوحدة والانسجام بين شعبيها داخليا ، والتوسع في حدودها خارجيا بالسيطرة والاستيلاء على حساب الدول المجاورة
الاختلاف	تهتم في دراستها للوحدات السياسية بتحليل بينها الطبيعية والبشرية والاقتصادية لتوضيح اثر ذلك على السلوك السياسي للدولة	تقوم بنفس الدراسة ولكن من وجهه نظر الدولة الذاتية مطالبيها الخارجية في مجال السياسة الخارجية
	تدرس الكيان القائم للدولة كما هو فعلا	ترسم تصورا لما يجب ان تكون عليه الدولة
	تدرس الدولة ككيان استراتيجي (الثبات)	تنظر للدولة ككائن حي (١)

٢- ما هي مميزات وسلبيات الحجم الكبير للسكان ؟

مميزات الحجم الكبير للسكان	سلبيات الحجم الكبير للسكان
# إعداد جيوش عسكرية ضخمة # توفير قوى بشرية عاملة في مختلف القطاعات # تتيح فرص ظهور المبدعين في مختلف المجالات	# صعوبة توفير الغذاء للسكان # صعوبة توفير الأمن والحماية # ظهور حركات التمرد الانفصالية

أكمل الجدول التالي :

" يرجع اختيار مدينة ما لتكون عاصمة لعدة اعتبارات وضحها "

ماذا يحدث إذا لم تلعب دولة ما المعايير العلمية لاختيار عاصمتها ؟ (فكر)

مناخ العاصمات المتحدة

العاصمة	عامل اختيارها	الدولة
أنقرة	الحماية والدفاع لتكون بعيدة عن الحدود فذلك يعطيها عمقا جغرافيا يوفر لها الحماية وتم اختيارها بدلا من استانبول الساحلية	تركيا
موسكو	السيادة القومية لأن روسيا متعددة القوميات فتكون العاصمة ضمن منطقة القوميات الكبرى حيث الغالبية السلافية	روسيا
روما	العامل التاريخي نتيجة لأهميتها التاريخية	إيطاليا
نواكشوط	سهولة الوصول حيث تقع على سواحل بحار او محيطات (المحيط الأطلنطي)	موريتانيا
مدريد	سهولة الوصول بين العاصمة وبقية أجزاء الدولة	اسبانيا
الفرطوم	سهولة الوصول لموقعها على نهر ملاحي (النيل)	السودان
القاهرة	العامل التاريخي نتيجة لأهميتها التاريخية	مصر

أنواع مناطق قلب الدولة

منطقة القلب ذات الأهمية الاقتصادية	تتمركز في المناطق التي تسيطر عليها الدولة مثل : منطقة الهجرات العظمى التي تقع بين الولايات المتحدة الأمريكية وكندا من
منطقة القلب ذات الأهمية السياسية	الأزرق حيث تقع وتسيطر عليها الدولة ومنها تصدر القرايات مثل : القاهرة الكبرى في مصر الهند
منطقة القلب ذات الأهمية الثقافية والدينية	تتركز فيه المؤسسات الثقافية والمراكز الدينية للدولة مثل ما يشابه الذي يجمع مكة المكرمة في المملكة العربية السعودية
منطقة القلب ذات التركيز السكاني	يتركز فيه أغلبية سكان الدولة مثل جنوب افريقيا التي يتركز فيها السكان دون غيرها من مثل المغرب - البرازيل -

أهم الدول المهيمنة في العالم

أفريقيا	أثيوبيا / أوغندا / جنوب السودان / إفريقيا الوسطى / تنزانيا / زيمبابوي /
آسيا	بنغلاديش / إندونيسيا / كوريا الجنوبية / تايلاند / ماليزيا / رومانيا / بروندي / بنسوانا
أوروبا	أفغانستان / منغوليا
أمريكا الجنوبية	سويسرا / النمسا (على نهر الراين) / بوليفيا / باراغواي

أنظمة الحكم في الدول حسب العلاقة بين السلطات الثلاث

النظام الرئاسي	النظام البرلماني	شبه رئاسي (شبه برلماني)
يقوم النظام الرئاسي على الآتي: # الرئيس هو رأس الدولة (يسود ويحكم) # السلطة التنفيذية فيه مستقلة عن السلطة التشريعية السلطة التشريعية تقوم وحدها بالتشريع السلطة القضائية مستقلة عن باقي السلطات ويلاحظ في هذا النظام: الاستقلال الكامل للسلطات الثلاث من ناحية والتخصص كل في اختصاصه من ناحية أخرى والنموذج لذلك هو النظام الرئاسي الأمريكي (الولايات المتحدة)	يتميز ب: # وجود برلمان هو مصدر السلطة والتشريع ومنتخب من الشعب. # وجود رئيس أو ملك (يسود ولا يحكم) # رئيس الوزراء هو الذي يتولى مسئولية الحكم (ينتخب من الشعب) # وتعد المملكة المتحدة (بريطانيا) نموذجا لهذا النظام	هو نظام وسط بين النظامين الرئاسي والبرلماني ويتميز بالسمات الآتية: # يوجد رئيس منتخب مباشرة من الشعب على رأس السلطة التنفيذية. # برلمان منتخب يشكل الحكومة. # السلطة في هذا النظام مشتركة بين الرئيس والحكومة وينظمها الدستور # وتعد فرنسا نموذجا للنظام شبه الرئاسي

أسئلة مميزة

- من وجهة نظرك ماهي المقومات والخصائص الطبيعية والبشرية التي تؤثر على الوزن السياسي لصر إيجابيا أو سلبيا ؟
أولا : الإيجابيات : ١- الموقع يمنح مصر قوة ووزنا سياسيا لأنها # تتمتع بموقع مركزي يتوسط العالم القديم # وتتمتع بموقع استراتيجي لتحكمها في قناة السويس # مصر دولة ساحلية بحرية تشرف على البحر بوجهتين فتمتد بمزايا الموقع البحري
٢- التضاريس مصر متنوعة التضاريس فتستفيد من مزايا السهول والمرتفعات ٣- الشكل مصدر ذات شكل مندمج فتستفيد من مزاياها المعروفة
٤- المناخ بصفة عامة مصدر ذات مناخ معتدل يزيد من فاعلية الأنشطة الاقتصادية كما أنها لديها تنوع مناخي إلى حد ما يساعد في تنوع المحاصيل الزراعية والأنشطة الاقتصادية ٥- حجم السكان كبير فتستفيد من مزايا الحجم الكبير للسكان ٦- التركيب العمري نسبة كبيرة في سن الشباب مما يوفر قوى عاملة بأجور منخفضة ٧- اللغة واحدة وهي اللغة العربية مما يزيد من تماسك الدولة ٨- الهجرة مصر دولة مرسله مما يقلل من مشكلة البطالة ويزيد دخلها إلى حد ما
- ثانيا : السلبيات : ١- النبات الطبيعي يندرج وجوده في مصر فلا تستفيد من مزايا الغابات والحشائش (المراعي) ٢- الأنهار نهر النيل نهر دولي تشارك فيه عدة دول لذلك تحدث حوله نزاعات حول اقتسام المياه وتوليد الكهرباء وغيرها ٣- الهجرة مصر دولة مرسله فتأثرت سلبا بتفريغ الدولة من أصحاب الكفاءات ٤- التكنولوجيا والحالة التعليمية تعاني مصر كغيرها من الدول النامية من ظاهرة هجرة العقول (استنتج من التركيب الاقتصادي إحصائياته وسلسلته في مصر)

٢- ما عناصر قوة أو ضعف الدول الآتية من خلال دراستك لقوة الدول ووزنها السياسي ؟

- ١- مصر : (تم الشرح في السؤال السابق)
- ٢- إيطاليا : المزايا وعناصر القوة أنها دولة بحرية تستفيد من الموقع البحري # من دول حوض البحر المتوسط ذو المناخ المعتدل فتزيد من فاعلية الأنشطة البشرية # من تكتل اقتصادي قوي وهو الاتحاد الأوروبي # من حلف عسكري قوي هو حلف الناتو # تمتد من الشمال للجنوب فيتنوع مناخها ويزيد وينتج إنتاجها الزراعي السلبيات وعناصر الضعف # أنها ذات شكل مستطيل فتعاني من مشكلة الدفاع والاتصال # أنها دولة مجزأة لما لهذا الشكل من عيوب (تعكس مزايا الشكل المنتظم)
- ٣- على هذا النمط من الأسئلة حدد عناصر قوة أو ضعف كل من : تركيا - منغوليا - أفغانستان - الصين - روسيا - اليابان - استراليا - نيوزيلندا - شيلي - اندونيسيا - دول الخليج العربي - دول أوروبا - أثيوبيا - أوغندا - ليسوتو - فرنسا - ألمانيا - سويسرا - هولندا - البرازيل - كندا - المغرب الولايات المتحدة - الأرجنتين - المملكة المتحدة (بريطانيا) - السودان - اسبانيا - جيبوتي - الصومال - اليمن - إيران - عمان - تونس - بلجيكا - دول السافانا الأفريقية

الوحدة الثانية

المفاهيم والمصطلحات

١- ما التشابه الذي يجمع

م	خطوط انترناترملتحدد الرقعة الأرضية التي تمارس عليها الدولة ليست التي تتمتع بكل أراضيها من السيادة وتبدأ سيادة دولة أخرى ولا يبدأ أن تعتبر هذه الحدود الدول المجاورة والمجتمع الدولي الأخرى تتبع قانونها	الحدود السياسية
	مناطق جغرافية لها مساحة (لها طول وعرض) كانت تفصل بين الدول قبل الحدود	التغوم
	هي الحدود السياسية التي يتم رسمها على أساس ظاهرات طبيعية واضحة مثل الجبال ، الأنهار ، البحار ، البحيرات ، الممرات الملاحية ، الخلجان حيث تعد اقوي الحدود التي تفصل بين شعوب الدول المجاورة ويصعب اختراقها	الحدود الطبيعية
	تضم كل الأشكال المائية المتصلة بالبحر وتقع فوق اليابس الدولة وتشمل البحيرات السهلية ومصبات الأنهار والخلجان محدودة المساحة وهي جزء أرض الدولة لأنها محاطة باليابس من كل الجهات ولا تعد المياه الداخلية جزء من المياه الإقليمية	المياه الداخلية
	تضم النطاق البحري الممتد من خط الساحل تحدد حافته الخارجية من المضيق البحري والبحر البيضاوي البحري للدولة وتتمتع الدولة بسيادتها المطلقة عليه في : الصيد والتجارة واستخراج الثروات وهذا النطاق يتفاوت من ثلاثة أميال إلى ٣٠٠ ميل بحري وفقا لظروف كل دولة وهناك اتفاق بين غالبية الدول على أن نطاق المياه الإقليمية هو ١٢ ميل بحري	المياه الإقليمية (ما أهميتها) تشرح أهمية الحدود البحرية
	تمتد من نهاية المياه الإقليمية للدولة الساحلية إلى مسافة محددة في اتجاه البحر وتتمتع الدولة في هذه المياه : سلطات جمركية وإجراءات خاصة بالرقابة والإشراف الضروريين لتحقيق الأمن والسلامة الدولية ويجمع الحجما الحيوية وهي جزء من أعلى البحار وسيادة الدولة عليها مشروطة بأمن وسلامة الدولة مع أخرى من	المياه التكميلية أو الملاصقة
	هي منطقة تلي منطقة المياه التكميلية تجاه البحر وتدعى بعض الدول سيادتها عليها وتمنع الدولة ممارسة العمليات العسكرية الأجنبية فيها وقد حددت بعض الدول القوية لنفسها مناطق وسط المحيط لتجربتها النووية والصاروخية المختلفة ومن هنا فان الاعتراف بالدولة التي تدعى هذا الحق يعتمد على قوة الدولة	المياه المحايدة
	هي عبارة عن المناطق البحرية المفتوحة للجميع بدون قيود والتي لا تدعى أي دولة ملكيتها أي مشاع للبشرية ولا يحق لأي دولة أن تتدخل في حرية الملاحة فيها	أعالي البحار (المياه الدولية)
	هو امتداد لليابس تحت مياه البحر ويمتد من خط الساحل حتى عمق ١٠٠قائمة (قائمة تساوي ١٨٢ سم) وللدولة حق استكشاف الموارد الاقتصادية المائية والمعدنية الموجودة به واستغلالها وقد ظهرت قيمته بعد الاكتشافات البترولية الهائلة أمام سواحل بعض الدول في بحر الشمال والخليج العربي وخليج المكسيك	الرصيف القاري
	شركات يؤسسها أفراد أو مساهمون من دول وجنسيات مختلفة وتمتع بشكل قانوني محدد في عقد التأسيس في دولة ما تسمى دولة المقر التي يوجد فيها المركز الرئيسي للشركة وتأخذ جنسية هذه الدولة وتخضع لقوانين دولة المقر، ولكل شركة فروع في عدد كبير من الدول	الشركات متعددة الجنسيات
	هي أي تهديد للدولة من الداخل والخارج يمس سيادتها على أراضيها أو استقرار شعبيها و تماسكها	المشكلة السياسية
	هو النهر الذي يجري من منبعه إلى مصبه داخل الحدود السياسية لدولة واحدة ولذا لا تظهر مشكلة سياسية ومن أمثلتها نهر السين في فرنسا	الأنهار المحلية
	وهي الأنهار التي تجري عبر الحدود السياسية لعدد من الدول مثل نهر النيل وقد تفصل بين الدول ويتم اتخاذها كحدٍ سياسي يبنيا مثل نهر الراين وهنا يثار النزاع بين الدول على ترسيم خط الحدود السياسية مع : إحدى ضفتي النهر أو مع اقتسام سطح المجرى أو قاعه	الأنهار الدولية
	مجموعات بشرية قليلة العدد ذات خصائص تختلف عن مثيلاتها في مجتمع الأخرى مناخ الهلانات المتحدة	الأقليات
	التمييز بين البشر على أساس اللون أو اللغة أو الدين	التفرقة العنصرية
	تعني تعرض الإنسان رغم إرادته للهجرة خارج أو داخل الوطن الذي يأويه	الهجرة الاجبارية (القسرية)
	انتقال شخص من دولة لأخرى من غير المفاضة الرسمية للدول دون اتباع الطرق القانونية التي تنظم انتقال الافراد بين الدول	الهجرة غير الشرعية

أ / مصطفى دكرونى
01011536172

- ١- قارن في لارحلة الثانية التخليد يتم تحديد الحد وموقعه على الخريطة
- ١١- يمكن تغيير مسار الحد في المرحلة الثانية التخليد
- ١٢- في المرحلة الثالثة للحدود يتم تعيين الحد على الطبيعة
- ١٣- استخدام طرق مختلفة لتوضيح الحد مثل الأسلاك الشائكة يتم في (٤) مراحل (٥) صحرأوي
- ١٤- يتم المحافظة على الحد الخطي السياسي في المرحلة الرابعة إدارة الحد
- ١٥- تنتهي مراحل الحدود بمرحلة إدارة الحد صحراوي
- ١٦- يتم الاتفاق على مبادئ عبور الحد في المرحلة الرابعة إدارة الحد
- ١٧- يتم الاتفاق في المرحلة الرابعة على إدارة الحد وعلى لجان فض المنازعات
- ١٨- يتم الاتفاق على نقاط التفتيش والجمارك في مرحلة إدارة الحد
- ١٩- الوظيفة الأكثر أهمية للحدود هي الحماية والأمن

يتكون في الامتحان على شكل اختر

أكمل

- ١- سيادة ظاهرة بحرية وظاهرها قانونية مرتبة
- ٢- التغوم ظاهرة طبيعية جغرافية
- ٣- ظهرت الحدود الخطية المعروفة في الوقت الحالي مع ظهور الدول القومية
- ٤- استخدمت عمليات المسح الميداني في الحدود مع الثورة الصناعية في القرن ١٧
- ٥- رسمت معظم حدود أوروبا بسبب زيادة عدد السكان
- ٦- رسمت معظم حدود أفريقيا وآسيا وأمريكا الجنوبية نتيجة ترسيم الاستعمار لمستعمراته
- ٧- حدود الهندنة أو الغالب والمغلوب رسمت نتيجة الهروب
- ٨- توضع معاهدة الحدود في المرحلة الأولى التعريف والتخطيط
- ٩- بعد صياغة معاهدة الحدود تعطى للجنة الجغرافية في مرحلة التخليد

- ٧٣- يفصل مضيق صقلية بين تونس (عربية) و إيطاليا (غير عربية)
- ٧٤- لأهمية الأثار الدولية عقدت اتفاقيات بين الدول مثل معاهدة باريس في عام ١٨٥٦م واتفاقية برشلونة في ١٩٢١م
- ٧٥- اتفقت الدول في (معاهدة الملتصقات) اللغوية بالإلتصاق في الأثار الدولية بالأجزاء الصالحة منه
- ٧٦- نتج عن تفكك الاتحاد السوفيتي شكل جديد من تسمية
- ٧٧- يوجد في مقدونيا و صربيا أقاليم اللغوية التي تنتمي إلى بلغاريا و ينداء-
- ٧٨- يوجد أقليات صربية و كرواتية في البوسنة و الهرسك
- ٧٩- أتباع الأديان السماوية اللغويات في دولة الصين و اليابان و كوريا و الهند
- ٨٠- أقل أنواع الأقليات انتشاراً على خريطة العالم الأقليات اللغوية
- ٨١- من الأقليات اللغوية التي حصلت على حق التحدث لغتها الخاصة الأكراد في شمال العراق - ما التشابه الذي يجمع
- ٨٢- رفضت إيطاليا منح الأقلية النمساوية حق التحدث بلغتها الخاصة
- ٨٣- من أمثلة الأقليات العرقية في العالم الجديد الزنوج
- ٨٤- البيض القوقازيون في البرازيل و أفريقيا جنوب الصحراء
- ٨٥- تعرضت الأغلبية للتفرقة العنصرية عن يد الأقلية في دولة جنوب أفريقيا
- ٨٦- تشهد دول الخليج العربي هجرة غير شرعية من دول جنوب شرق آسيا
- ٨٧- تتجه الهجرة غير الشرعية من أفريقيا إلى دول الاتحاد الأوروبي
- ٨٨- أخطر المشكلات التي تعاني منها الأقليات مشكلة التفرقة العنصرية
- ٨٩- الاخلال بالتوازن الديموجرافي من أثار الهجرة غير الشرعية في الجانب الاجتماعي ٣- ما التشابه الذي يجمع
- ٩٠- ما يعوق تحديد الحد السياسي النهر هو وجوده في مجرى النهر
- ٩١- أهم عناصر تكون الأقليات في العالم اللغة
- ٩٢- الحد السياسي مع قسطنطينية اليابان و روسيا الحدود الجبلية

أسئلة مقالية

- ١- **بم تفسر : أهمية الحدود السياسية ؟**
- تحدد # المساحة الأرضية التي تفرض الدولة عليها سيادتها
- # الموارد الأرضية السطحية والباطنية والبحرية التي تسيطر عليها الدولة وتدخل ضمن حدودها # المجال الجوي والبحري التابع لسيادة الدولة (يمكن استنتاج بعض أهمية الحدود من وظائف الحدود)
- ٢- **دليل : الفصل بين الدول من وظائف الحدود السياسية ؟**
- تلعب الحدود دوراً رئيساً في الفصل بين الدول وذلك من خلال:
- # توقيع اتفاقيات موثقة في وثائق رسمية بين الدول وموقعة على الخرائط،
- # وبناء على ذلك توضع على طول الحدود الحواجز وتقطع التفتيش ومراكز الحراسة والمراقبة الحدودية الخاصة بالدول بجانب المنافذ الجمركية
- ٣- **بم تفسر : الحماية والأمن الوظيفية الأكثر أهمية للحدود السياسية ؟**
- # حيث إن الغرض الأساسي من إقامة الحدود هو الأمن والحماية من الاعتداءات المفاجئة حيث تتركز الدفاعات العسكرية على طولها خاصة في القطاعات المعرضة لأخطار الغزو والتهويلخ، الموانئ المتحدة
- # وقد ساهمت التقنية الحديثة:
- في حماية الحدود من خلال المراقبة الجوية والأقمار الصناعية (أثر إيجابي) وفي نفس الوقت أثرت التطورات الحديثة التي طرأت على وسائل الحرب خاصة في مداها وسرعتها وفعاليتها تدميرها وتخطيها للعقبات خاصة العقبات الطبيعية كالجبال على وظيفة الحد الأمنية وبذلك تسقط نظرية الحد الأمن (أثر سلبي)
- ٤- **التقنية الحديثة لها تأثير متناقض على الحدود السياسية (سلاج ذو الدين) وظيفة الحد الأمنية ليست مطلقة**
- (أثر إيجابي) في حماية الحدود من خلال المراقبة الجوية والأقمار الصناعية (أثر سلبي) أثرت التطورات الحديثة التي طرأت على وسائل الحرب خاصة في مداها وسرعتها وفعاليتها تدميرها وتخطيها للعقبات خاصة العقبات الطبيعية كالجبال على وظيفة الحد الأمنية وبذلك تسقط نظرية الحد الأمن (أثر سلبي) ما العلاقة بين التقنية الحديثة والحدود الأمنية
- ٥- **دليل : تقوم الحدود السياسية بوظيفة الحماية الاقتصادية للدولة ؟**
- # حيث تحدد الحدود السياسية نصيب كل دولة من الموارد
- # كذلك من خلال الحدود:
- تراقب الدول تدفق السلع والبضائع عبر الحد في احتجالبمن
- وحاول منع هريب السلع
- تحدد الدول الرسوم الجمركية على السلع المستوردة لحماية منتجاتها المحلية
- تسهم في حماية المواطنين من خلال فحص المنتجات المستوردة وتحديد مدى صلاحيتها أو جودتها للاستخدام

- ٢٠- لحماية المنتجات المحلية تقوم الدولة بتحديد الجمارك عند الحدود
- ٢١- منع دخول الأشخاص غير المرغوب فيهم للدولة من الوظيفة السياسية و القانونية للحد
- ٢٢- الحد السياسي هو الذي يحدد القوانين التي يخضع لها الأفراد بالدولة
- ٢٣- تصنف الحدود السياسية وفقاً لمعيارين هما طبيعية و بشرية
- ٢٤- مناخ الولايات المتحدة مناج الأرجنتين تمتد مع جبال الأنديز
- ٢٥- الحدود السياسية بين فرنسا و إسبانيا تمتد مع جبال البرانس
- ٢٦- يسير الحد السياسي مع خط المنتصف لهر ريو جراند الذي يفصل بين الولايات المتحدة و المكسيك
- ٢٧- يتفق الحد السياسي مع خط العمق الملاحي لنهر الراين بين ألمانيا وفرنسا
- ٢٨- الحد السياسي لنهر بوج بين بولندا و كلاً من بيلاروسيا و أوكرانيا يسير مع إحدى ضفتي النهر
- ٢٩- الحد السياسي للبحيرات العظمى بين كندا و الولايات المتحدة يسير مع الخط الأوسط للبحيرات
- ٣٠- الحدود البحرية بين كندا و الولايات المتحدة تتمثل في أربع بحيرات وهي إيرى و سوبيريور و هورون و انتاريو
- ٣١- إحدى البحيرات العظمى ليست حدودية تتبع الولايات المتحدة متشجن
- ٣٢- بحيرة تم تقسيمها بين الدول المتجاورة إلى أقسام غير متساوية فيكتوريا بين كينيا و أوغندا و تنزانيا
- ٣٣- يتم تحديد الحد السياسي البحري للدولة عند الحافة الخارجية للمياه الإقليمية
- ٣٤- تضم كل الأشكال المائية المتصلة بالبحر وتقع فوق يابس الدولة المياه الداخلية
- ٣٥- في المياه الإقليمية تمارس الدولة سيادة مطلقة
- ٣٦- سيادة الدولة مشروطة بأمن وسلامة الدول المتجاورة في المياه الملاصقة
- ٣٧- تمنع الدولة ممارسة العمليات العسكرية الأجنبية في المياه المحايدة
- ٣٨- الاعتراف بالدولة التي تدعى هذا الحق يعتمد على قوة الدولة
- ٣٩- المناطق البحرية المفتوحة للجميع بدون قيود المياه الدولية (أعلى البحار)
- ٤٠- لا يحق لأي دولة أن تتدخل في حرية الملاحة في المياه الدولية
- ٤١- هو امتداد ليابس تحت مياه البحر الرصيف القاري
- ٤٢- الحدود الفلكية البحتة من الحدود الهندسية
- ٤٣- الحدود الفلكية تتفق مع دوائر العرض وخطوط الطول
- ٤٤- تشعب الحدود الهندسية في قارتي أفريقيا و أمريكا الشمالية
- ٤٥- الحد السياسي بين مصر و السودان الذي يسير مع دائرة عرض ٢٢ شمالاً
- ٤٦- والحد السياسي بين مصر و ليبيا الذي يسير مع خط طول ٢٥ شرقاً باستثناء الجزء الشمالي منه
- ٤٧- حدود علي أبعاد متساوية من ساحل أو سلسلة جبلية حدود هندسية
- ٤٨- الحدود الحضارية (الانثوغرافية) ترسم على أساس اللغة و الدين
- ٤٩- تعد الحدود السياسية في منطقة وسط أوروبا من أشهر الحدود التي رسمت على أساس اللغة
- ٥٠- الحدود بين الهند وباكستان علي أساس الدين (حدود حضارية انثوجرافية)
- ٥١- ظهرت أهمية الرصيف القاري بعد الاكتشافات البترولية
- ٥٢- الحدود الهندسية الفلكية في مصر هي الحدود الجنوبية و الغربية
- ٥٣- من الدول غير كاملة العضوية بالمنظمة الدولية فلسطين الفاتيكان
- ٥٤- انقسمت ألمانيا إلى دولتين بعد الحرب العالمية الثانية
- ٥٥- ظهر الاستقطاب العالمي في بداية الخمسينيات من القرن العشرين
- ٥٦- من نتائج الاستقطاب العالمي ظهور دول عدم الانحياز
- ٥٧- انتهى النزاع بين الكتلتين بانتصار الرأسمالية بزعامة الولايات المتحدة
- ٥٨- أهم ظاهرة سياسية على خريطة العالم هي الدول
- ٥٩- تقع مدينتي سبته و مليلة على الساحل المغربي المطل على البحر المتوسط
- ٦٠- الديانة السائدة في كشمير هي الإسلام
- ٦١- كانت السلطة الحاكمة في كشمير هندوسية
- ٦٢- قامت الثورة الداخلية في كشمير ضد الهندوس
- ٦٣- تدخلت الهند في كشمير لمساعدة الحاكم الهندي و تدخلت باكستان لمساعدة الشعب
- ٦٤- واجهت الرعاة في غرب أفريقيا في سبعينيات وثمانينيات القرن العشرين مشكلة التغيرات المناخية
- ٦٥- اتفاق مجموعة الأيكواس الخاص بالرعاة خاص بدول غرب أفريقيا
- ٦٦- السمة الأساسية لخريطة العالم السياسية هي التغير المستمر
- ٦٧- مشكلة المياه والطاقة من أهم المشكلات الاقتصادية ذات البعد السياسي
- ٦٨- يفصل مضيق هرمز بين دولتي إيران (غير عربية) و عمان (دولة عربية)
- ٦٩- مضيق باب المندب بين آسيا و أفريقيا (وهو مضيق عربي خالص)
- ٧٠- يفصل مضيق جبل طارق بين إسبانيا (غير عربية) و المغرب (عربية)
- ٧١- مضيق طارق بين أفريقيا و أوروبا
- ٧٢- يفصل مضيق باب المندب بين جيبوتي و الصومال (دول عربية) من ناحية ومن ناحية أخرى اليمن (عربية)

٦- **بم تفسر : نهد الحدود السياسية ظاهرة بشرية ؟**

لأن الإنسان هو الذي يقوم بتخطيطها تبعاً لمصالحه الاقتصادية والعسكرية والسياسية

٧- **كيف يمكن منع تضارب المصالح الاقتصادية للدول على الحدود ؟**

عن طريق # تعيين حدودها بدقة واحتى للاتحادات والتنظيمات بين الدول # عقد اتفاقيات خاصة بنصيب كل دولة من الثروات التي توجد على الحدود كالمخزون البترولي والغاز الطبيعي والثروات المعدنية التي توجد في باطن الأرض على جانبي خط الحدود (سواء كان حاداً برزاً أو بحرياً) مثل البترول، والغاز الطبيعي بين دول الخليج وبين ليبيا وتونس

٨- **" الحد السياسي له وظيفة سياسية وقانونية ، وضح ذلك ؟**

تسعى كل دولة إلى المحافظة على شخصيتها السياسية داخل حدودها من خلال منع دخول الأشخاص غير المرغوب فيهم خشية تهديد التماسك القومي للبلاد كما يمنع على الحدود عبور الصحف والمجلات والكتب التي تضر بسلامة الوطن لذلك نجد أن الحد السياسي هو الذي يحدد القوانين التي سيخضع لها كل فرد من الأفراد ما دام يعيش داخل الحدود السياسية للدولة حتى وإن لم يكن من مواطنها

٩- **أيد صحة أو خطأ : بدأ ظهور دور الجغرافيين في رسم الحدود في المرحلة الثالثة**

(×) - ظهر دور الجغرافيين في المرحلة الثانية مرحلة التحديد فبعد أن يتم الانتهاء من صياغة معاهدة الحد تعطى للجنة الجغرافية التي تستعين بـ : # الخرائط التفصيلية # والصور الجوية # والمرئيات الفضائية لتحديد الحد وموقعه على الخرائط

١٠- **صح أم خطأ: تنتهي عملية رسم الحدود بتعيين خط الحد على الطبيعة**

(×) - تنتهي مراحل الحدود بمرحلة إدارة الحد (المرحلة الرابعة)

١١- **أمامك مجموعة من الإجراءات الحدودية ، رتبها مع تحديد المرحلة التي تتبعها :**

- ١- تحديد نقاط التفتيش والجمارك والحراسة
 - ٢- وضع معاهدة الحدود
 - ٣- استخدام الأسلاك الشائكة أو الأسوار لتوضيح الحد على الطبيعة
 - ٤- تحديد الحد وموقعه على الخريطة
- الإجابة : ١- وضع معاهدة الحدود (مرحلة التعريف والتخطيط)
٢- تحديد الحد وموقعه على الخريطة (مرحلة التحديد)
٣- استخدام الأسلاك الشائكة لتوضيح الحد على الطبيعة (التعيين)
٤- تحديد نقاط التفتيش والجمارك والحراسة (إدارة الحد)

١٢- **أمامك مجموعة مناطق ، حدد عامل نشأة الحدود في كل منها : قارة أوروبا - المناطق الصحراوية والمسطحات المائية بين الدول معظم أفريقيا وآسيا وأمريكا الجنوبية - مناطق الهدنة**

- الإجابة : ١- قارة أوروبا (زيادة عدد السكان)
٢- المناطق الصحراوية (الحاجة إلى تنمية المناطق الهامشية)
٣- معظم أفريقيا وآسيا (تقسيم الاستعمار لمستعمراته)
٥- مناطق الهدنة (الحروب)

١٣- **بم تفسر : الحدود الجبلية أفضل أنواع الحدود (مزايها) ؟**

لأنها # ظاهرة دائمة ومرئية وعريضة وقليلة السكان # تعتبر بمثابة خطوط دفاعية تستغلها الدول في إقامة التحصينات للدفاع عن نفسها ضد أي غزو خارجي # يقتصر عبورها على ممرات معينة

١٤- **بم تفسر : الحدود النهرية سلاها ذو حدين ؟**

عدم صلاحية معظم الأنهار كحدود سياسية

الأنهار كحدود لها إيجابيات وسلبيات لها

الإيجابيات : وضوحها على الطبيعة وتمثل خط دفاعي ومانعا مائيا
السلبيات : الأنهار تغير مجارها بشكل مستمر لذلك نجد ضفافها غير ثابتة بسبب الفيضان والنحت والإرساب
مثل نهر البروجراند الذي تسير معه الحدود بين الولايات المتحدة والمكسيك الذي غير مجراه فتحوطت منطقة بانكو بعد عام ١٨٩٨ م من تبعية الولايات المتحدة إلى المكسيك بالإضافة إلى وجود جزر في مجرى النهر قد يعوق تحديد الحد السياسي

١٥- **أيهما تفضل ولماذا ، الحدود الجبلية أم الحدود مع الأنهار ؟**

الأفضل الحدود مع الجبال ((تذكر مزاياها)) وهي أفضل من الحدود مع الأنهار ((تذكر سلبيات الأنهار كحدود)) الإجابة من السؤالين السابقين

١٦- **دليل على " تنافس سيادة الدولة كلما ابتعدنا عن خط الساحل إلى داخل البحر ؟**

حيث أول ما يبدأ من خط الساحل لمسافة محددة داخل المياه الإقليمية وتمارس الدولة سيادة وسطها المتنازع عليه الذي يجمع مياه التكميلية أو الملاصقة وتصبح سيادة الدولة مشروطة بأمن وسلامة الدول المجاورة # ثم المياه المحايدة تقتصر سلطة الدولة على منع عمليات العمليات العسكرية الأجنبية # ثم المياه الدولية أو أجهلتيك حياولوا لحدائق للدولة أن تتدخل في حرية الملاحة فيها

الهند

١٧- **بم تفسر : أهمية الحدود البحرية (لا تقل أهمية عن الحدود البرية)**

- ١- تقوم بوظائف عديدة للدولة تتمثل فيما يلي :
حماية حدودها البحرية من التهديدات الخارجية (بمطرحية والأمن)
يحمي اقتصاد الدولة من خلال منع تهريب البضائع
يضمن للدول حقوقا منها مملو اقتصادي (ثروات ومصادر طبيعية) أو عسكري
وقاية الدولة من أي أوبئة أو أمراض قد تدخل إليها من خلال السفن القادمة حيث تخضع للتفتيش الطبي الجارح لاحتوائها المياه الإقليمية للدولة
- ٢- النزاع على الحد البحري يكون بين كل دول العالم وليس دولة واحدة لذلك يجب تحديده بدقة
- ٣- في الفترات الأخيرة زادت أهمية المياه المحايدة والأرصدة القارية بعد اكتشاف الثروات المدفونة بمثل المصايد البترولي والغاز الطبيعي

١٨- **ماذا يحدث إذا لم تحدد الدولة حدودها البحرية (أو ماذا يحدث إذا لم تسمى الدولة حدودها البحرية)**

((تسنتج الإجابة بعكس اجابة السؤال السابق))

١٩- **بم تفسر : رسمت دول وسط أوروبا حدوده على أساس اللغة ؟**

منعا لمشكلة الأقليات بحيث تتميز كل دولة بلغتها الخاصة

٢٠- **ما التغيرات التي أثرت على الخريطة السياسية بداية القرن الـ ٢٠ ؟**

((ما أثر الحرب العالمية الأولى والثانية على الخريطة السياسية للعالم ؟))

أدت الحرب العالمية الأولى والحرب العالمية الثانية إلى تغيرات وهي :

- # اختفت دول وظهرت دول # وعدلت حدود دول
- # واختفت إمبراطوريات وحل محلها قوى عظمى جديدة
- # مثلما حدث في ألمانيا والتي انقسمت إلى ألمانيا الشرقية وألمانيا الغربية

٢١- **ما أهم تغيرات الخريطة السياسية في النصف الثاني من القرن الـ ٢٠ ؟**

في بداية الخمسينيات ظهر الاستقطاب العالمي بين قوتين عظميين تنازعتا السيادة على خريطة العالم وهما # الكتلة الشيوعية بزعامة الاتحاد السوفيتي (السابق) # والكتلة الرأسمالية بزعامة الولايات المتحدة الأمريكية # وبينهما مجموعة دول عدم الانحياز

٢٢- **دليل على : في السنوات العشر الأخيرة من القرن الماضي (الـ ٢٠) شهدت خريطة العالم السياسية تغيرات سريعة لم يشهدها العالم من قبل ؟**

- # انهيار الكتلة الشيوعية (تفكك الاتحاد السوفيتي ذاته إلى دول وتفكك اتحاد يوغوسلافيا) # وانقراض عقد حلف المحاورين (حلف وارسو)
- # اتحاد ألمانيا الشرقية وألمانيا الغربية في دولة واحدة
- # انتصار الرأسمالية بزعامة الولايات المتحدة

٢٣- **العوامل الجغرافية والتهجيرات التي تؤثر على مستقبل خريطة العالم السياسية**

انتهاء الصراع الأيدولوجي بين الكتلة الشيوعية والكتلة الرأسمالية
التحوط من قبل الدول والشركات متعددة الجنسيات التي أثرت على تطور خريطة العالم
هجرة اللاجئين وندوب السيادة القومية للدول (جبلي)
التمدد الدولي و صندوق النقد الدولي و تدخلاتهم في السياسات الداخلية للدول وأثر ذلك على استقرارها و سيادتها
سياق التسليح خاصة في منطقة الشرق الأوسط
ثورة الاتصالات الحديثة وأثرها في نشر أنواع من الشعوب والاستقرار السياسي للدول # مشكلة اللاجئين و الهجرة غير الشرعية (غير الرسمية)
الصراع على المياه العذبة : خاصة في المناطق المزددة في موارد المائية
٤- **ما الخطر الذي يهدد أمن الأوطان ؟**
((ماهو المشكلات التي تهدد أمن الأوطان))
لن المشكلات التي تهدد أمن الدول سواء من الداخل أو من الخارج هي في معظمها إرث الدول الاستعمارية خلفته في مستعمراتها كالملاحة قبل تحررها ومن أشهر هذه المشكلات : # مشكلات الحدود السياسية
مشكلات اقتصادية ذات بعد سياسي (تقسيم المياه والصراع على الموارد الطبيعية والطاقة)
مشكلات اجتماعية (الأقليات والهجرة الشرعية وغير الشرعية)



٢٥- أيد صحة أو خطأ : جميع مناطق الحدود السياسية في العالم تحقق

الاستقرار للدول ؟

(X) - تعد بعض الحدود السياسية التي تفصل بين بعض الدول # من أسباب التوتر وعدم الاستقرار # ونشوب الحروب بينهم # وبالتالي عدم تحقيق التعاون بين دول الجوار # وحرمان المناطق الحدودية من التنمية والتطوير مناخ الولايات المتحدة

٢٦- أيد صحة أو خطأ : تعتبر مدينة سبتة أكثر استراتيجيتها من مليلة ؟

(V) - حيث تقع سبتة في مواجهة جبل طارق مباشرة على الجانب الآخر من المضيق وهي ذات موقع استراتيجي حيث لا تبعد عن جبل طارق إلا بـ ٢٦ كم بينما تقع مليلة إلى الشرق من سبتة بمسافة ٢٥٠ كم

٢٧- بم تفسر : رفض اسبانيا إعادة سبتة ومليلة للمغرب بعد استقلالها من

فرنسا عام ١٩٥٦ م ؟

بسبب حجج وأهمية أهمها : # التقادم ((يعني مضي فترة معينة من الزمن على وضع اسبانيا يدها على المدينتين مع سكوت المغرب عن المطالبة بحقه فيها للفترة طويلة)) # المدينتين غير مسجلتين ضمن الأراضي غير المستقلة لدى الأمم المتحدة عام ١٩٤٧ م # نسبة سكان المدينتين من الأسبان ٦٠٪

٢٨- بم تفسر : تأزم مشكلة سبتة ومليلة عام ١٩٨٥ م ؟

محاولة السكان الأسبان الحصول على الحكم الذاتي # إصدار اسبانيا قانون يلزم الأجانب في اسبانيا بالحصول على إذن إقامة كل خمس سنوات في الوقت الذي يعتبر الأسبان في سبتة ومليلة أن السكان المغاربة أجانب بينما يعتبر المغاربة أنفسهم أهم السكان الأصليين

٢٩- ما موقف الأمم المتحدة من قضية سبتة ومليلة ؟

في عام ١٩٤٧ الأمم المتحدة لم تسجل سبتة ومليلة ضمن الأراضي غير المستقلة وفي عام ١٩٧٥ عندما عرضت المغرب المشكلة للأمم المتحدة فطلبت الأمم المتحدة من خلال مجلس الأمن أن تقوم اسبانيا والمغرب بحل خلافتهما عن طريق الحوار

٣٠- من وجهة نظرك : كيف يمكن حل مشكلة سبتة ومليلة ؟

إحدى الطرق لحل المشكلة عرض القضية على محكمة العدل الدولية

٣١- بم تفسر : أهمية كشمير ؟

ذات موقع استراتيجي بين أربع دول وهي باكستان والهند والصين وأفغانستان وقد اشتهرت ولاية كشمير في فترة الاستعمار البريطاني بأنها : كانت مكانا مناسباً لقضاء اجازتهم الصيفية هروبا من شدة الحرارة وعزارة الأمطار في الهند حيث تغطي مساحة كبيرة من كشمير بالغابات الطبيعية كما تتمتع بمناظرها الجميلة التي تجذب إليها السياحة

٣٢- ما العلاقة بين الاستعمار ومشكلة كشمير ؟

الاستعمار البريطاني هو من تسبب في مشكلة كشمير # حيث يرجع النزاع بين الهند وباكستان على كشمير إلى عام ١٩٤٧م # حيث قامت بريطانيا بتقسيم الهند إلى قسمين هما : جمهورية الهند وتضم الأغلبية الهندوسية والثانية باكستان التي تضم الأغلبية المسلمة # وترك الاستعمار منطقة كشمير خارج هذا التقسيم

٣٣- وضع دور حاكم كشمير في المشكلة ؟

رغم أن : الديانة السائدة في كشمير هي الإسلام لكن السلطة الحاكمة كانت هندوسية ولذلك فإن حاكم كشمير لم يكن يرغب في الانضمام إلي أي من الدولتين وفضل أن يبقى بعيدا عن الصراع بين الهند وباكستان # نظرا لأن الغالبية من سكان كشمير من المسلمين # ولأن تقسيم شبه القارة الهندية تم على أساس ديني # فقد بدأت الثورة الداخلية في كشمير ضد الهندوس # فاستعان حاكم كشمير بالهند # ثم تدخلت باكستان لمساعدة الشعب

٣٤- وضع دور وموقف الأمم المتحدة من مشكلة كشمير ؟

تدخلت الأمم المتحدة عام ١٩٤٩ لوقف الحرب بين الهند وباكستان # وقسمت كشمير على أساس خط وقف إطلاق النار إلى قسمين أحدهما يضم نحو ثلثي كشمير أصبح تحت الإدارة الهندية ويضم معظم سكان كشمير # كما قدمت الأمم المتحدة عدة مقترحات لحل المشكلة

٣٥- ما هي مقترحاتك لحل مشكلة كشمير (مقترحات الأمم المتحدة)

وقف إطلاق النار تجريد كشمير من السلاح # سحب القوات المتحاربة إلى مواقعها قبل بدء القتال # إجراء استفتاء محايد تحت إشراف الأمم المتحدة لتقرير المصير على أساس إما الاستقلال عن الدولتين أو الانضمام لإحدهما

٣٦- ما الهدف من عقد اتفاقيات خاصة بالرعاة بين الدول ؟

تحديد وتنظيم حركة الرعاة # وتحديد عدد رؤوس الماشية # وتحديد مناطق ارتجاعها عبر المعايير والشروط الصحية

٣٧- ما العلاقة بين زيادة عدد السكان ومشكلة الرعاة على الحدود ؟

زيادة السكاني دفعت الدول إلى تحويل جزءاً من أراضيها الرعوية إلى الزراعة وبالتالي تقلصت المراعي وأصبحت هناك نزاعات بين الرعاة والمزارعين في داخل الهديملر المشابه الذي يجمع

٣٨- ما العلاقة بين رسم الحدود السياسية كإحدى أشكال الرعاة على الحدود ؟

رسم الحدود السياسية في إقليم السافانا الأفريقية تم دون مراعاة للقبائل وتوزيعاتها المكانيه # مما أثار العديد من المشاكل السياسية بعد ترسيم الحدود # مثلما يلاحظ في غرب السودان الآن أو بين دولتي شمال و جنوب السودان # كذلك تحصيل الضرائب والرسوم من الرعاة الناتجة عن ترسيم الحدود السياسية

٣٩- ما نتيجة التغيرات المناخية في الريفييا على حركة الرعاة على الحدود؟

التغيرات المناخية التي شهدتها دول غرب إفريقيا في سبعينيات وثمانينيات القرن العشرين نتج عنها : # نفوق ملايين الحيوانات # وهجرة السكان إلى المدن أو إلى حرفة الزراعة مما أدى إلى وجود مشاكل سياسية

٤٠- بم تفسر : النزاع بين ليبيا وتونس

بسبب ظهور حقول الغاز الطبيعي في مياه الرصيف القاري بينهما # حيث طالبت ليبيا أن يتجه الحد البحري إلى الشمال مباشرة في الرصيف # وطالبت تونس بحد بحري ينحرف شرقا بزواية مقدارها ٤٥ درجة تقريبا # وأصدرت محكمة العدل الدولية في ٢٤ فبراير ١٩٨٢م قرارا يقسم الحد البحري بين الدولتين بزواية ٢٦ درجة ثم بعد ذلك بزواية ٥٢ درجة # ويرجع ذلك إلى وجود الحدود السياسية في البحر التي تحدد خط الساحل التونسي # وبهذا أصبحت لتونس حدودا أسيايا في حقول الغاز والبترو في المنطقة

٤١- ما أوجه التشابه والاختلاف بين نهر النيل ونهر الراين من الناحية

السياسية

التشابه : كلاهما من الأنهار الدولية حيث تشترك في كل مهما عدة دول الاختلاف : النيل من الأنهار التي تجري عبر الحدود السياسية لعدد من الدول بينما الراين من الأنهار التي تفصل بين الدول ويتم اتخاذها كحد سياسي بينها وهنا يثار النزاع بين الدول على ترسيم خط الحدود السياسية مع : إحدى ضفتي النهر أو مع اقتسام سطح المجرى أو قاعه

٤٢- بم تفسر : النزاع على الأنهار الدولية ؟

يتمثل النزاع في : # حق الملاحة # حق اقتسام مياه النهر # حق صيد الأسماك # حق توليد الكهرباء

٤٣- بم تفسر : مشكلة النزاع حول الموارد الطبيعية ومصادر الطاقة ؟

((ما العلاقة بين توزيع الموارد الطبيعية والصراعات الدولية))

الموارد الطبيعية بطبيعتها : غير موزعة بانتظام على خريطة العالم وخاصة الموارد المعدنية وموارد الطاقة فهناك مناطق تتوفر فيها هذه الموارد بكثرة، بينما تندر في مناطق أخرى ومن هنا فهي مجال للصراع بين الدول من أجل الحصول على هذه الموارد خاصة الموارد غير المتجددة

٤٤- دليل على : لعبت مصادر الطاقة دورا في الصراعات الدولية ؟

ما حدث في الحرب العالمية الثانية بين ألمانيا من ناحية والحلفاء من ناحية أخرى بحيث لعب البترول دورا في مسار الحرب وفي اتجاه القوات المتصارعة نحو السيطرة على منابعه حيث اندفعت الجيوش الألمانية نحو القوقاز أملا في الحصول على بترول تلك البلاد

٤٥- ما وجه الاختلاف بين الفحم من ناحية والبترو في الغاز من ناحية

أخرى من حيث الأثر السياسي ؟
الفحم يستعمل بكميات ٢٦% من إنتاج الطاقة في العالم والعمل المتقدم المستهلك الأكبر للفحم وهي في نفس الوقت المنتج الأول له ولذلك لا يدخل منه في التجارة الدولية سوى ٥% فقط
فكان يتم بقرار الأثر السياسي للفحم محدود
البترول والغاز الطبيعي : يساهمان في إنتاج الطاقة بنحو ثلثي إنتاج الطاقة في العالم والدول المتقدمة المستهلك الأكبر منهما ولكن المصدر الأول دول العالم الثالث
العالم الثالث (د) صحراوي
لذلك يساهمان بحوالي نصف الاحتياج العالمي
لذلك الأثر الجيوسياسي للبترو في الغاز أكثر كبير
صحراوي

٤٦- دليل على : أزمة الطاقة في العالم هي أزمة بترول ؟

ظهرت آثاره الدولية في مجالين هما : العلاقات الدولية بين الدول المتقدمة وبعضها ثم العلاقات بين الدول المتقدمة والدول النامية # حيث رفع من شأن دول العالم الثالث # وراء الكثير من الأزمات الدولية والمواقف السياسية للدول على المسرح العالمي مثل الصراع في منطقة الشرق الأوسط وعليه

مقارنات وجداول

التخوم	الحدود السياسية
مناطق جغرافية لها مساحة لها طول وعرض كالأبواب لا رجنين	عبارة عن خطوط تفصل بين الدول بوضوح عرضها بوضوح
الصحارى	بوصات أحيانا.
ظاهرة جغرافية	ظاهرة بشرية
ليس لها أساس قانوني أو معاهدة تحدد إطارها	ظاهرة قانونية شرعية تحدد حقوق
بديقة	مرونة
ظاهرة ثابتة في المكان لا تتغير بتغير الظروف أي لا يمكن تحريكها	ظاهرة قابلة للنقل والحركة والتغير بل
تضم أحيانا موارد طبيعية لأنها بطبيعتها لها مساحة كالأبواب والجبال	لا تظهر بها موارد طبيعية لأنها مجرد خطوط

٣- ما التشابه الذي يجمع قارن بين الحدود الهندسية والحدود الحضارية (الانثوغرافية)

الحدود الهندسية	الحدود الحضارية (الانثوغرافية)
أشكالها	هي التي تحدد وفقا لخصائص حضارية مثل اللغة والدين
١- فلكية بحتة:	١- اللغة : أهم المظاهر الحضارية المستخدمة في ترسيم الحدود بين الدول مثل حدود وسط أوربا
تتفق مع خطوط الطول ودوائر العرض وتشيح هذه الحدود في إفريقيا وأمريكا الشمالية مثل :	رسمت على أساس اللغة بعد الحرب العالمية الأولى (لماذا ؟) منعا لمشكلة الأقليات بحيث تتميز كل دولة بلغتها الخاصة
(أ)- الحد السياسي بين مصر والسودان الذي يسير مع دائرة عرض ٢٢ شمالا	٢- الدين مثل الحدود بين الهند وباكستان علي أساس ديني
(ب)- والحد السياسي بين مصر وليبيا الذي يسير مع خط طول ٢٥ شرقا باستثناء الجزء الشمالي	
٢- خطوط مستقيمة: تصل بين نقطتين معلومتين أو مماسات دوائر أو أقواس في دائرة معلوم مركزها ونصف قطرها	
٣- حدود علي أبعاد متساوية من ساحل أو سلسلة جبلية	
عادة ما تمتد الحدود الهندسية في مناطق قليلة السكان أو خالية من الموارد الطبيعية	

أشكال الحدود السياسية مع الجبال والأنهار والبحيرات

شكل الحدود السياسية مع الجبال	شكل الحدود السياسية مع الأنهار
١- مع خط تقسيم المياه علي طول امتداد القمم الجبلية وهو يعد أفضل الحدود السياسية في المناطق الجبلية	١- مثل نهر الريبوخاند الذي يوصل بين الولايات المتحدة الأمريكية والمكسيك
٢- قد يكون خط الحدود بين الدول عند أقدام الجبال أمثلة للحدود الجبلية	٢- أن يسير مع خط المنحني (الوسط)
١- جبال البرانس (أوروبا) بين فرنسا وإسبانيا	٣- مثل الحدود بين فرنسا وألمانيا علي طول نهر الراين
٢- جبال الإنديز (أمريكا الجنوبية) بين شيلي والإرجنتين	٤- مثل خط الحدود بين أوكرانيا وكل من دولتي بيلاروسيا وأوكرانيا علي طول نهر بوج (Bug) عند فم نهر الفستولا
١- جبال الهمالايا بين الهند وباكستان	١- حدود تتفق مع الخط الأوسط للبحيرات
٢- جبال الهمالايا بين الهند وباكستان	٢- تسير وفقا لاتفاقيات محددة مثل بحيرة فيكتوريا حيث تقسم علي عدة أقسام غير متساوية

٤٧- **بم تفسر : ظهور العديد من المنظمات الدولية المهمة بالتعاون الدولي**
بسبب : # تشابك العلاقات بين دول العالم سواء في العلاقات السياسية أو الاقتصادية # ووجود مشكلات عالمية مثل الفقر والجوع والجفاف والمياه والطاقة والتخلف # ولتضاهي الجهود الدولية لذلك ظهرت عدد من المؤسسات الدولية المهمة بالتعاون الدولي لحل المشكلات الاقتصادية العالمية # والتعاون في مواجهة مختلف المشكلات الاقتصادية العالمية # والمساهمة في حلها

٤٨- **دليل : يوجد على المسرح السياسي الدولي بعض الحركات الاجتماعية**
الحركات القومية الانفصالية # والحركات المناهضة للترفة العنصرية وحركات حقوق الأقليات # التي تدعو إلى العدالة الاجتماعية وحقوق الإنسان

٤٩- **ما العلاقة بين حركة السكان والأقليات ؟**
لقد أدت حركة السكان منذ فجر التاريخ عبر الأوطان والأقاليم والقارات إلى : اختلاط السكان وبالتالي لم يعد هناك شعب نقي حيث اكتسب كل شعب دماء جديدة وعناصر جنسية وقومية وثقافية وافدة على هذا الشعب وبالتالي تضم غالبية الدول أقليات

٥٠- **ما النتائج المترتبة على صدور الإعلان العالمي لحقوق الإنسان ١٩٤٨ م (دليل على : اهتمام الأمم المتحدة بحقوق الأقليات)**
(**بم تفسر : أهمية الإعلان العالمي لحقوق الإنسان ١٩٤٨ م**)

الأمم المتحدة أصدرت الإعلان العالمي لحقوق الإنسان عام ١٩٤٨ م حيث # اهتم بقضية التمييز بين البشر وبحقوقهم المدنية والسياسية والاقتصادية والاجتماعية والثقافية # وتضمن كافة الضمانات الدولية للأفراد # خاصة نص المادة ٢٧ من الإعلان التي تنص على " لا يجوز في الدول التي توجد فيها أقليات عرقية أو دينية أو لغوية أن يجرم الأشخاص المنتمين إلى الأقليات المذكورة من حق التمتع بثقافتهم الخاصة أو المجاهرة بدينهم وإقامة شعائرهم أو استخدام لغتهم "

٥١- **ماذا يحدث إذا : تم تفعيل المادة ٢٧ من الإعلان العالمي لحقوق الإنسان**
انتهاء قضية التمييز بين البشر # عدم حرمان الأقليات اللغوية أو الدينية أو العرقية من كافة حقوقهم المدنية والسياسية والاقتصادية والثقافية والاجتماعية # حدوث الاستقرار السياسي داخل الدول وتقل النزاعات وغيرها # ويمكن تفعيل ذلك أيضا من خلال دستور كل دولة حيث يوجد نص يعالج حقوق الأقليات

٥٢- **بم تفسر : حدوث الهجرة الإجبارية (القسرية) ؟ مع توضيح أمثلة**
حدوث الكوارث الطبيعية كالفيضانات أو الزلازل # دوافع قومية أسمى مثل تهجير أهالي النوبة من منطقتهم جنوب أسوان إلى أماكن أخرى بسبب إنشاء السد العالي # بسبب الصراعات ونزاعات مسلحة سواء دولية أو محلية (الحروب الأهلية) الأمر الذي يضطر بعض السكان إلى الهجرة القسرية إلى دول الجوار حتى تحريرها وهو ما يطلق عليهم (اللاجئين) ومن أمثلة ذلك الصراع بين اليهود والفلسطينيين في فلسطين: بين من يدعون أن فلسطين هي وطنهم الموعود وبين أصحاب الأرض الحقيقيين وقد شجعت القوة الاستعمارية اليهود على إقامة وطن لهم في فلسطين وما زالت هذه القوة تساندتهم بكل أنواع المساندة الأمر الذي يترتب عليه تهجير الفلسطينيين قسرا إلى خارج وطنهم

٥٣- **بم تفسر : حدوث الهجرة غير الشرعية ؟ مع توضيح أمثلة**
بسبب تدهور الظروف الاقتصادية والاجتماعية والأمنية خاصة مع نهاية القرن العشرين وأوائل القرن الحادي والعشرين حيث ارتفعت ارتفاعا ملحوظا ومن أمثلتها : # الهجرة من العالم النامي وخاصة الأفارقة إلى الاتحاد الأوروبي # إلى دول الخليج هجرة غير شرعية من جنوب شرق آسيا

٥٤- **ماذا يحدث إذا توقفت الهجرة غير الشرعية ؟**
إذا توقفت الهجرة غير الشرعية يترتب على ذلك :
١- تقل المشكلات الاجتماعية ذات الأبعاد السياسي
٢- تتأثر الدول التي يفد إليها المهاجرين إيجابيا من خلال :
يقل تسلل العصابات الإجرامية والمنظمات المعادية إلى الدولة أو منها # يقل تهديد الجريمة المنظمة # استقرار التوازن الديموغرافي لسكان الدولة # الحفاظ على قيم وعادات المجتمع # دفع عملية التنمية الاقتصادية من خلال منح الفرصة للعمال المحلية # تحقيق الحماية الصحية للدولة حيث يتم تفادي نقل الأمراض والأوبئة الفتاكة للدولة على يد المهاجرين غير الشرعيين والذين لا يخضعون لأي رقابة أو ضوابط صحية
٥٥- **أيد صحة أو خطأ : تقتصر التفرقة العنصرية في العالم على الأقليات**
(×) - لأن الأغلبية قد تتعرض للترفة العنصرية على يد الأقلية كما حدث في دولة جنوب أفريقيا عندما تعرضت الأغلبية الزنجية للترفة العنصرية على يد الأقلية البيضاء التي سيطرت على ثلاثة أرباع اقتصاد الدولة

العوامل المؤثرة في نشأة الحدود السياسية (أسبابها)

مراحل تقطيع الحدود السياسية	
١- ما التشابه الذي يجمع	
المرحلة الأولى التعريف والتخطيط	# حيث توضع معاهدة الحدود في هذه المرحلة وتشتمل المعاهدة على وصف الحدود والمناطق التي ستخترقها الأريجنيتين نيوزيلندا- # وكلما كان الوصف تفصيلياً ودقيقاً كلما قلت احتمالات الاحتكاك والأزمات والعكس صحيح
المرحلة الثانية التحديد	# يتم في هذه المرحلة تحديد الحد # فيهد أن يتم الانتهاء من صياغة معاهدة الحد # تعطى للجنة الجغرافية التي تستعين بـ ما التشابه الذي يجمع ١- الخرائط التي تصمم كل والحدود الجوية والمريئات الفضائية # لتحديد الحد وموقعه على الخرائط # وتبرز في هذه المرحلة المسائل الصغيرة (كمزرعة المزارع القريبة البقع أو جبل منها في دولة و جزء في دولة ثانية) مما قد يؤدي إلى تغيير مسار الحد عدة مئات قليلة من الأمتار هنا وهناك
المرحلة الثالثة التعيين	# في هذه المرحلة يتم تعيين خط الحد على الطبيعة وتحققه على الخريطة # ويستعان في هذه المرحلة بجمع شهادات: ما التشابه الذي يجمع # تصورها المعاهدة مع المثل من التي جمعها الجغرافيون في المرحلة الثانية # الخرائط التفصيلية # وتستخدم طرق المساحة في توضيح الحد مثل الأسلاك الشائكة وأعمدة من الحجارة أو الإسمنت المسلح أو بناء الأسوار
المرحلة الرابعة إدارة الحد	يتم في هذه المرحلة : ١. المحافظة على الحد الخطى السياسي ٢. واستبقاء فاعليته وحراسته ويتم الاتفاق في هذه المرحلة على ما يلي: ١- منافذ عبور الحد ٢- نقاط التفتيش والجمارك والحراسة والتحصينات ٣- لجان فض المنازعات ووسائلها

العلاقة بين زيادة السكان والحدود السياسية	زيادة عدد السكان
<ul style="list-style-type: none"> دفعت زيادة السكان كل دولة إلى التوسع في مناطق التخوم المجاورة لها صاحب هذا التوسع تقدم وسائل النقل (لماذا؟) والمواصلات التي سهلت من عملية التوسع ومع التوسع التقت الدول مع بعضها البعض عندن قطة لا بد وأن يحدد فيها أو عندها حدود خطية تحدد سيادة كل دولة بكل دقة مثل ما حدث بقارة أوروبا حيث كانت الجبال والغابات بمثابة التخوم الفاصلة بين دول القارة وبإزالة الغابات انكشفت الأرض وبالتالي رسمت الحدود الخطية للفصل بين الدول بدلا من التخوم 	
<ul style="list-style-type: none"> نشأ الحد السياسي الخطى لأن أيًا من الدولتين المشتركتين فيه أو كليهما لم تعد راضية عن الوضع الغامض لمناطقها الهامشية كالمناطق الصحراوية مثلا مما دفعها إلى: تنمية هذه المناطق واستغلالها واكتشاف ما بها من موارد اقتصادية. وبالتالي ترسيم الحدود الخطية على اليابس أو على المسطحات المائية المشتركة بين الدولتين 	الحاجة إلى تنمية المناطق الهامشية وعدم الرضا عنها
<ul style="list-style-type: none"> وكثير من حدود العالم اليوم جاء تحديدها بناءً على معاهدة خشية طغيان دولة قوية على جاريتها الضعيفة 	المعاهدات المبرمة بين الدول
<ul style="list-style-type: none"> أدت تقسيم الاستعمار لمستعمراته إلى نشأة الكثير من الحدود السياسية خاصة في المستعمرات الأوروبية في أفريقيا وآسيا وأمريكا الجنوبية 	تقسيم المستعمرات
<ul style="list-style-type: none"> كانت الحروب ذات أثر واضح على نشأة الحدود الخطية كمثل على ذلك حدود الغالب والمغلوب، وحدود الهندنة التي أصبحت بمثابة حدود سياسية 	الحروب

مقارنة التفرقة العنصرية في كل من الولايات المتحدة وجنوب أفريقيا

الولايات المتحدة	جنوب أفريقيا
<ul style="list-style-type: none"> الأقلية هي التي كانت تمارس ضدها التفرقة العنصرية كُل من البيض والزنوج مهاجرون إليها ولكن الغلبة بالطبع كانت للرجل الأبيض حصلت الأقلية الزنجة على مناهج الولايات المتحدة حقوقها المدنية عام ١٩٦٨ م 	<ul style="list-style-type: none"> الأغلبية هي التي كانت تمارس ضدها التفرقة العنصرية أصحاب الأرض (الوطنيين) هم الذين كانت تمارس ضدهم التفرقة العنصرية من قبل المهاجرين إليها حصلت الأغلبية السوداء على حقوقها منذ عام ١٩٩٤ م

الأثار السلبية للهجرة غير الشرعية

الجانب الأمني والسياسي	الجانب الاجتماعي	الجانب الاقتصادي	الجانب الصحي
<ul style="list-style-type: none"> تدقق المهاجرين غير الشرعيين للدولة بعد: من منبع تهديد فهو مرتبط دائما بالمشاكل المختلفة من الجريمة المنظمة بالتنوع إلى داخل البلاد (العكس) (إفلات الإرهابيين) تنامي الصراعات القبلية الطائفية بين المهاجرين 	<ul style="list-style-type: none"> تخل بالتوازن الديموجرافي في مدينة بذلك موجزي توريث أو المنطقة (٣) كما أن تعدد الجنسيات ينتج عنه انتشار بعض العادات المتخلفة لقيم المجتمع 	<ul style="list-style-type: none"> تؤثر الهجرة غير الشرعية سلباً على التنمية الاقتصادية حيث أصبحوا يشكلون أيدي عاملة رخيصة تتزايد وتؤدي إلى هرق العمل غير الشرعي فيؤثر سلباً على أيدي العاملة المحلية 	<ul style="list-style-type: none"> نقل الأوبئة والأمراض المعدية سريعة الانتشار مما يشكل تهديداً فعلياً للمناطق التي يفد إليها الأفراد

أهم المؤسسات المهتمة بالتعاون الدولي

١- منظمة الأمم المتحدة	من خلال برنامج الأمم المتحدة للتنمية
٢- صندوق النقد الدولي	وهو عبارة عن مؤسسة نقدية دولية لتنظيم القضايا النقدية الدولية
٣- البنك الدولي للإنشاء والتعمير	يهدف مساعدة الدول على تمويل استثماراتها لأغراض إنتاجية
٤- مركز التجارة الدولي	أحد الأجهزة التابعة للأمم المتحدة ويهدف إلى تطوير التعاون الدولي
٥- منظمة الأمم المتحدة للتنمية الصناعية	تكرس جهودها للتنمية الصناعية في الدول النامية
٦- منظمة الأغذية والزراعة الدولية FAO	تهدف إلى رفع مستوى التغذية وتحسين كفاءة الإنتاج والعناية بالريف بصفة خاصة

حدود مصر

الحد	نوع الحد	الظاهرة التي تعد مصر
الشمالي	بحري طبيعي	البحر المتوسط
الجنوبي	هندسي فلكي يسير مع دائرة عرض ٢٢ شمالاً	دولة السودان
الشرقي	جزء بحري طبيعي وجزء بري (بشري)	البحر الأحمر دولة فلسطين المحتلة
الغربي	هندسي فلكي (بشري) باستثناء الجزء الشمالي	دولة ليبيا

من خلال الجدول السابق

- ١- (أيد صحة العبارة الآتية) تتميز حدود مصر بالتنوع ؟
- ٢- قارن بين الحد الجنوبي والحد الشمالي مصر ، وأيهما تفضل ولماذا ؟

حجم الأقلية وقوتها تجمع الاقتصادية	الخصائص القومية للأقلية	وطن الأقلية	التوزيع الجغرافي للأقلية
<p>يتوقف أثر المشكلات السياسية التي تثيرها الأقلية على حجمها من مجموع السكان وقوتهم الاقتصادية</p> <p>فقد كان البيض في دولة جنوب إفريقيا أقلية لكنهم يهيمنون على حوالى ثلاثة أرباع اقتصاد الدولة، وما زال جزء كبير من اقتصاد الدولة في أيديهم</p>	<p>ويقصد به الصفات الخاصة التي تميز الأقلية عن الأغلبية</p> <p>اللغة أو العرق أو الطبع أو الدين أو التسمية في الدفاع عن هويتها التي تميزها عن الأغلبية</p> <p>وتكون مطالبها إما الانفصال عن الدولة أو الحصول على حقوقها كبقية مواطنيها</p>	<p>تكون الأقلية مثيرة لمشكلات سياسية حال وجود وطن للأقلية عاشت فيه وتشكلت داخله ملامحها خاصة إذا كان هذا الوطن على أطراف الدولة</p> <p>مثل ذلك الأكراد على أطراف الدول التي يتوزعون عليها (إيران والعراق وسوريا وتركيا)</p>	<p>ما العلاقة بين التوزيع الجغرافي للأقلية واستقرار الدولة؟</p> <p>يعني مدى انتشار الأقلية في الدولة أو تركيزها الجغرافي</p> <p>فلو كانت الأقلية منتشرة ومبعثرة في أنحاء الدولة وسط الأغلبية يكون تأثيرها محدودا خاصة عند مطالبها بالانفصال عن الدولة الأم</p> <p>أما إذا كانت مركزية جغرافيا في مكان ما في الدولة خاصة على أطراف الدولة تكون مطالبها خطرا على استقرار الدولة</p> <p>خاصة إذا كانت هناك قوي مجاورة تشجع هذه الأقلية في مطالبتها مثال ذلك :</p> <p>الباسك في اسبانيا و سكان تيمور الشرقية في إندونيسيا</p>

المغرب - البرازيل -

أمامك مجموعة من الحدود ، حدد نوعها :

- الحد بين الهند وباكستان على أساس الدين (بشرية حضارية أنثوغرافية)
 - بين فرنسا واسبانيا جبلية طبيعية (جبال البرانس)
 - بين كندا والولايات المتحدة جزء منها بحيرية طبيعية حيث البحيرات العظمى
 - وسط أوروبا على أساس اللغة (بشرية حضارية أنثوغرافية)
 - مصر والسودان هندسية فلكية بحته مع دائرة عرض ٢٢ شمالا (بشرية)
 - بين كينيا وأوغندا وتنزانيا بحيرية طبيعية (بحيرة فيكتوريا)
 - الولايات المتحدة والمكسيك طبيعية نهري (نهر ريو جراند)
 - مصر وليبيا هندسية فلكية بحته مع خط طول ٢٥ شمالا عدا الجزء الشمالي (بشرية)
 - ألمانيا وفرنسا طبيعية نهري (نهر الراين)
 - شيلي والأرجنتين طبيعية جبلية (جبال الانديز)
- ملحوظة : البنك الدولي وصندوق النقد الدولي لهما إيجابيات وسلبيات وهي :

الإيجابيات كلاهما من المؤسسات التي تحقق التعاون الدولي حيث الصندوق ينظم القضايا النقدية بين الدول والبنك يمول مشروعات الدول النامية لأغراض إنتاجية **والسلبيات** : يتدخلان في السياسة الداخلية للدول مما يؤثر على استقرارها وسيادتها ولهما تأثير على مستقبل الخريطة السياسية للعالم ((عليك التركيز على الحدود بين الدول ونوعها والدول المشتركة فيها وأيهما أفضل مع ذكر السبب))

((ركز على أنواع الدول حسب الشكل أو الموقع البحري والداخلي والاستراتيجي أو المتشابهة في التضاريس ونظام الحكم))
((ملحوظة : مراحل نشأة الحدود ليست بالضرورة أن تتم جميعها وبنفس الترتيب))

من وجهة نظرك : كيف يمكن حل مشكلات الرعاة على الحدود ؟ ((فكر في الإجابة))

أذكر أمثلة للاتفاقيات التي عقدت لتنظيم حركة الرعاة على الحدود ؟ بين موريتانيا والسنغال ١٩٨١ و بوركينا فاسو والنيجر ٢٠٠٣

اليمن والسعودية و اللجنة العليا للتعاون الاقتصادي بين موريتانيا ومالي و مجموعة دول غرب إفريقيا (الأيكواس) ١٦ دولة ١٩٩٨

وضح : العلاقة بين الحدود السياسية والموارد الاقتصادية علاقة تأثير وتأثر ((علاقة متبادلة))

حيث أن : (١) - الحدود السياسية أثرت على الموارد الاقتصادية حيث أنها تحقق الحماية الاقتصادية للدولة ((تشرح الوظيفة الاقتصادية للحدود السياسية)) (٢) - كما أن الموارد الاقتصادية أثرت على الحدود السياسية حيث كانت أحد أسباب نشأتها ((تشرح الحاجة إلى تنمية المناطق الهامشية وعدم الرضا عنها))

الوحدة الثالثة والرابعة

المفاهيم والمصطلحات

مناخ الهولاندات المتحدة

درجة من درجات التكامل الاقتصادي الذي يقوم بين مجموعة من الدول المتجانسة جغرافياً، وثقافياً، واجتماعياً، وتجمعها مجموعة من المصالح الاقتصادية المشتركة	التكتلات الاقتصادية
اتفاق رسمي تتعهد بموجبه مجموعة من الدول بأن تتعاون فيما بينها في مجال الاستخدام المشترك لقدرتها العسكرية ضد دولة أو مجموعة دول	الأحلاف العسكرية
مجموعة تفاعلات بين أطراف أو وحدات دولية (دول، منظمات، تكتلات دولية أخرى) مثل العلاقات الاقتصادية، والسياسية، والعسكرية، والقانونية، والدبلوماسية بين الدول (أو منظمات ودول)	العلاقات الدولية
صراع مسلح بين دولتين أو أكثر تنشأ لتحقيق مصالح وطنية من وجهة نظر الدولتين ، وهي حالة قانونية معترف بإمكان حدوثها	الحرب
هو الأسلوب القانوني لحل النزاع حيث يصدر الحكم بين دولتين وبعد الحكم إلزاماً للطرفين مثل قضية طابا	التحكيم
مجموعة التفاعلات بين أعضاء المجتمع الدولي على المستويين الإقليمي والعالمي التي تجري وفقاً لتساق أو منظومة معينة للقيم (مستقاة من فلسفة العولمة)	النظام العالمي الجديد
إحالة النزاع إلى لجنة محايدة مهمتها تقديم تقرير إلى الطرفين يتضمن اقتراحات واضحة من أجل إجراء تسوية بينهما	التوفيق
وهي السوق المشتركة لشرق وجنوب إفريقيا عام ١٩٨١	الكوميسا
تحديد تعريف موحد على السلع المستوردة من الدول خارج التكتل الاقتصادي	الاتحاد الجمركي

- ١- رفع الحواجز الجمركية وغير الجمركية بين أعضاء التكتل أمام السلع الوطنية يعرف **منطقة التجارة الحرة** من خلال الملامات المتحدة
- ٢- المرحلة الثانية من مراحل تكون التكتلات الاقتصادية **الاتحاد الجمركي**
- ٣- يتم في مرحلة السوق المشتركة تحرير تدفق العملة ورأس المال بين الأعضاء
- ٤- تنسيق السياسة النقدية والمالية بين الأعضاء في مرحلة **الوحدة الاقتصادية**
- ٥- المرحلة الأخيرة من مراحل تكون التكتلات الاقتصادية هي **الاندماج الاقتصادي الكامل**
- ٦- تشابه العادات والتقاليد من المقومات البشرية لقيام التكتلات الاقتصادية
- ٧- توفر البنية الأساسية من المقومات الاقتصادية للتكتل الاقتصادي
- ٨- منطقة التجارة الحرة لأمريكا الشمالية عام ١٩٩٢ تسمى **النافتا**
- ٩- منتدى التعاون الاقتصادي الذي يضم معظم دول آسيا والمحيط الهادي
- ١٠- عدد دول الاتحاد الأوروبي ٢٨ دولة والدول المرشحة للانضمام خمسة
- ١١- يقوم الاتحاد الأوروبي على ركيزتين هما: **سيادة القانون** و **تفويض الديمقراطية**
- ١٢- تم وضع شروط كوبنهاجن من جانب **مجلس الاتحاد الأوروبي** عام ١٩٩٢ م
- ١٣- أكبر دول الاتحاد الأوروبي سكانا **ألمانيا** وأقلها **مالطة**
- ١٤- قمة أجهزة الاتحاد الأوروبي **المجلس الأوروبي**
- ١٥- يحدد اتجاه وأولويات السياسة العامة للاتحاد الأوروبي **المجلس الأوروبي**
- ١٦- مهمته الأساسية إصدار القوانين والتشريعات للاتحاد الأوروبي **البرلمان الأوروبي** في ضوء المقترحات المقدمة من **المفوضية الأوروبية**
- ١٧- الجهة الرئيسية لاتخاذ القرار داخل الاتحاد الأوروبي **مجلس الاتحاد الأوروبي**
- ١٨- الذي يشارك البرلمان الأوروبي في مسئولية إصدار قوانين الاتحاد الأوروبي هو **مجلس الاتحاد الأوروبي**
- ١٩- الجهاز التنفيذي للاتحاد الأوروبي **المفوضية الأوروبية**
- ٢٠- تمثل الاتحاد الأوروبي في المحافل الدولية سياسيا واقتصاديا **المفوضية الأوروبية**
- ٢١- تقدم مقترحات بقوانين إلى البرلمان الأوروبي **المفوضية الأوروبية**
- ٢٢- أعلن عن قيام مجلس التعاون لدول الخليج العربي في مايو ١٩٨١ في مدينة **" أبو ظبي "** بدولة **الإمارات**
- ٢٣- مقر مجلس التعاون مدينة **الرياض** عاصمة **السعودية**
- ٢٤- يضم مجلس التعاون الخليجي **ست** دول ((تذكرها))
- ٢٥- السلطة العليا لمجلس التعاون هو **المجلس الأعلى**
- ٢٦- يعد الجهاز التنفيذي لمجلس التعاون هو **المجلس الوزاري**
- ٢٧- الهيئة الإدارية المركزية الثابتة لمجلس التعاون هي **الأمانة العامة**
- ٢٨- إعداد الدراسات الخاصة بالتعاون والتنسيق والخطط والبرامج المتكاملة للعمل المشترك بين أعضاء مجلس التعاون من مهام **الأمانة العامة**
- ٢٩- اقتراح السياسات ووضع التوصيات الهادفة لتطوير التعاون بين دول مجلس التعاون من مهام **المجلس الوزاري**
- ٣٠- تنسيق وتشجيع الأنشطة القائمة بين دول مجلس التعاون وتعيين الأمناء المساعدين من مهام **المجلس الوزاري**
- ٣١- لحماية أمن دول مجلس التعاون تم إنشاء **قوات درع الجزيرة المشتركة**
- ٣٢- دولة تشترك في الكوميسا واتحاد المغرب العربية **ليبيا**
- ٣٣- هيئة تسوية المنازعات في مجلس التعاون تتبع **المجلس الأعلى**
- ٣٤- يتم تعيين الأمين العام في مجلس التعاون من جانب **المجلس الأعلى**
- ٣٥- من الأحلاف التي تم حلها حلف **وارسو** - حلف **جنوب شرق آسيا** - الحلف **المركزي**
- ٣٦- تشكل حلف الناتو أثر قيام الاتحاد السوفيتي (السابق) بتشديد حصاره على **برلين** عام ١٩٤٨ م
- ٣٧- أنشئ حلف الناتو بموجب ميثاق تم توقيعه في **واشنطن** عام ١٩٤٩ م
- ٣٨- مقر حلف الناتو مدينة **بروكسل** عاصمة **بلجيكا**
- ٣٩- كان دور حلف الناتو في فترة التأسيس **الدفاع عن أوروبا الغربية** ضد **الاتحاد السوفيتي**
- ٤٠- بلغ أعضاء حلف الناتو نحو ٢٨ دولة بنهاية عام ٢٠١٥ م
- ٤١- من أسباب إنشاء حلف وارسو عام ١٩٥٥ انضمام **ألمانيا الغربية** لحلف شمال الأطلسي (الناتو)
- ٤٢- ميثاق حلف وارسو باسم **معاهدة الصداقة والتعاون والمساعدة المتبادلة**
- ٤٣- مقر حلف وارسو مدينة **وارسو** عاصمة **بولندا**
- ٤٤- انسحبت دولة **البانيا** من حلف وارسو عام ١٩٦٨
- ٤٥- دولة لم تنضم لحلف وارسو لكنها تعهدت بدعم الأعضاء دولة **الصين**

٤٦- أقوى الدوافع العالمية لإنشاء عصبة الأمم والأمم المتحدة **الهرمين**

العالميتين الأولى والثانية

- ٤٧- وتم الاتفاق على ميثاق هيئة الأمم المتحدة في مؤتمر **سان فرانسيسكو** عام ١٩٤٥ م وتم الاتفاق **التشكيكية** **المنحني** **ميجتنغ** **نيويورك**
- ٤٨- تأسست عصبة الأمم بناء على مؤتمر **الصلح في باريس** ١٩١٩
- ٤٩- الدول الخمسة المنتصرة في الحرب العالمية الثانية حصلت على حق **الفيتو** وهي **الولايات المتحدة** **روسيا** **فرنسا** **بريطانيا** و **الصين**
- ٥٠- التكتل الاقتصادي لدول حلف وارسو كان يسمى **الكوميكون**
- ٥١- تحدث عن إمكانية قيام نظام دولي جديد الرئيس الأمريكي **جورج بوش الأب** عام ١٩٩١ م
- ٥٢- أول من طرح فكرة نظام عالمي جديد هو الرئيس الأمريكي **ويلسون**
- ٥٣- أعلن عن بدء حقبة جديدة بالتعاون مع **ليفوب** **ويشيه** الحرب الباردة
- ٥٤- الرئيس **السوفيتي** **زهريتشوف** كل من :
- ٥٤- عرف مصطلح النظام العالمي الجديد وشاع منذ أزمة **الخليج** ١٩٩٠ م
- ٥٥- نتج عن النظام العالمي الجديد **تحويل** **العلاقات** **الجديدة** بين الغرب ودول **شرق أوروبا** غرب - **البرازيل** -
- ٥٦- تحولت السوق الأوروبية المشتركة إلى الاتحاد الأوروبي بموجب معاهدة **ماستريخت** ١٩٩١ **السعودية**
- ٥٧- تأسس اتحاد المغرب العربي عام ١٩٨٩
- ٥٨- يطلق على الثورة الصناعية الثالثة اسم **الثورة المعلوماتية**
- ٣- ما التشابه الذي يجمع

أسئلة مقالسسية

مع كل من :

أبان - روسيا

- ١- أيد صحة أو خطأ : التكتلات الاقتصادية ظاهرة قديمة في العالم (×) - يعد تشكل التكتلات الاقتصادية ظاهرة حديثة ترجع إلى بدايات القرن العشرين خاصة بعد الحرب العالمية الثانية
- ٢- تقيق التكاملي الاقتصادي يمر بعدة مراحل ، وضهما بالترتيب
- ٠ رفع الحواجز الجمركية وغير الجمركية بين أعضاء التكتل أمام السلع الوطنية ومثال ذلك ما يعرف (بمنظمة التجارة الحرة)
- ٠ الاتحاد الجمركي : بمعنى تحديد تعريفه موحدة على السلع المستوردة من الدول خارج التكتل
- ٠ السوق المشتركة : ويتم فيها تحرير تدفق العملة، ورأس المال بين الأعضاء
- ٠ الوحدة الاقتصادية تنسيق السياسات المالية والنقدية بين الدول الأعضاء
- ٠ الاندماج الاقتصادي الكامل
- ٣- أيد صحة أو خطأ : التكتلات الاقتصادية تقوم على التنوع الاقتصادي والسياسي (×) لأنها تقوم على التنوع الاقتصادي في الموارد ولكن لا بد من تماثل وتشابه النظم السياسية بين الدول الأعضاء حتى ينجح التكتل ويستمر
- ٤- ما هي أهداف قيام التكتلات الاقتصادية ؟
- ٠ تيسير الاستفادة من المراكز البحثية وهما الزيادة الفيزيائية بعبارة فضل الحصول على مزايا الإنتاج الكبير وتحقيق التكامل بين الدول الأعضاء
- ٠ تسهيل عملية التنمية الاقتصادية وإقامة مشروعات مشتركة
- ٠ تنوع الإنتاج بطريقة اقتصادية
- ٠ تحقيق الوحدة ورفع مستوى رفاهية المواطنين
- ٠ تحقيق أثر الخدمات الخارجية بتقليل الاعتماد على الخارج
- ٥- ماذا يحدث إذا تشكلت الدول العربية كتكتل اقتصادي واحد ؟ ((تستنح الاجابة من السؤال السابق)) (جبلي)
- ٦- **بم نفسر** وضع شروط كوبنهاجن الخاصة بالانضمام للاتحاد الأوروبي ؟ بسبب الفارق الشاسع في المستوى السياسي والاقتصادي بين دول أوروبا الشرقية والبلدان الغربية في عام ١٩٩٢ م ليضع ما يعرف بشرط (كوبنهاجن) شروط اقتصادية وجود نظام اقتصادي قادر على التعامل مع المنافسة الموجودة بين دول الاتحاد
- ٠ شروط تشريعية تعديل تشريعات وقوانين الدولة بما يتناسب مع تشريعات الاتحاد الأوروبي
- ٠ شروط سياسية تضمن الديمقراطية وتطبيق القانون واحترام الإنسان وحقوق الأقليات
- ٧- **بم نفسر** : تعد المفوضية الجهاز التنفيذي للاتحاد لأنها تشرف على ميزانية الاتحاد و البرامج التي يوافق عليها وتشرف على الاتفاقيات والمعاهدات بالاشتراك مع محكمة العدل الأوروبية وتمثل المفوضية الاتحاد في المحافل الدولية سياسيا واقتصاديا ولها الحق في تقديم اقتراحات بقوانين إلى البرلمان والمجلس الأوروبي

٨- من وجهة نظرك : هل تمتلك الدول العربية ايا من مقومات قيام التكتلات الاقتصادية ؟

نعم تمتلك بعضها ومنها :

- المقومات الجغرافية حيث يوجد اتصال أرضي بين الدول العربية
- المقومات البشرية تمتلك مجتمعة حجم سكاني مناسب يسمح باستغلال الموارد ويوفر سوق تشجع على قيام الأنشطة الاقتصادية - يشابه العادات والتقاليد - تقارب المستوى التكنولوجي
- المقومات الاقتصادية يوجد تنوع في الموارد الاقتصادية
- بالإضافة لعوامل أخرى مثل المساحة الكبيرة والموقع المتميز

٩- ما أهداف الأحلاف العسكرية ؟

- ردع الأعداء تنشأ الأحلاف بدافع الخوف من خطر مشترك يهدد الدول المتحالفة ودفاعاً عن كياناتها الإقليمية وحماية لأمنها القومي وحماية المصالح المشتركة
- زيادة القوة حيث تسعى الدول إلى زيادة قوتها من خلال سياسة التحالف كبديل لسياسة التسليح المنفردة، والتي تستنزف موارد اقتصادية هائلة
- تسوية النزاعات بين الدول الأعضاء بالطرق السلمية
- تنمية التعاون الاقتصادي والاجتماعي بين الدول الأعضاء

١٠- ماذا يحدث إذا : اشتركت الدول العربية في حلف عسكري واحد ؟

((تتحقق الأهداف في السؤال السابق وتذكرها))

١١- بم تفسر : تأسيس حلف شمال الأطلسي (الناتو)

بسبب قيام الاتحاد السوفيتي (السابق) بتشديد حصاره على برلين عام ١٩٤٨م وكان دور الحلف في فترة التأسيس تولى مهمة الدفاع عن أوروبا الغربية ضد الاتحاد السوفيتي والدول المشكلة لحلف وارسو

١٢- بم تفسر : تغيير استراتيجية حلف الناتو بعد عام ١٩٩١ م

((ما أثر سقوط حلف وارسو والاتحاد السوفيتي على حلف الناتو))

بسبب انهيار الاتحاد السوفيتي وحلف وارسو عام ١٩٩١م بدأ زعماء الحلف يعيدون النظر في استراتيجية الحلف ودوره المستقبلي وذلك عن طريق :
 - السعي نحو توسيع الحلف شرقاً
 - ربط مستقبل الأمن الأوروبي بالدور الذي يقوم به الحلف
 - إيجاد دور له في الأزمات الأوروبية وفي الشرق الأوسط

١٣- ما نتائج تغيير استراتيجية حلف الناتو

انضمت عدد من الدول المنفصلة عن حلف (وارسو) إلى حلف شمال الأطلسي وبذلك بلغ أعضاؤه نحو ٢٨ دولة بنهاية عام ٢٠١٥ م

١٤- ما الأثر الدولي والإقليمي لحلف الناتو ((أثاره السلبية))

- زيادة حدة الحرب الباردة بين المعسكرين الشرقي والغربي إذ أنشأ الاتحاد السوفيتي حلف (وارسو) لمواجهة حلف شمال الأطلسي
- اهماك الحلفين في سياسية سباق التسلح مما أدى إلى إرهاق اقتصاد الولايات المتحدة الأمريكية والاتحاد السوفيتي
- إضعاف هيئة الأمم المتحدة بسبب التنافس بين القوى الكبرى مما أدى إلى عدم قدرة المنظمة الدولية على تحقيق الأمن والسلم الدوليين

١٥- أيد صحة أو خطأ زاد دور هيئة الأمم المتحدة أثناء الحرب الباردة ؟

(×) - تم إضعاف هيئة الأمم المتحدة بسبب التنافس بين القوى الكبرى مما أدى إلى عدم قدرة المنظمة الدولية على تحقيق الأمن والسلم الدوليين

١٦- ما أبرز جهودات حلف شمال الأطلسي حفظ السلام العالمي

((أثاره الإيجابية))

- نشر قوات حفظ السلام في البوسنة والهرسك عام ١٩٩٥م
- إرسال قوات الي مقدونيا لحفظ السلام عام ٢٠٠١م
- تدخل للتخفيف أثار الزلزال الذي ضرب باكستان عام ٢٠٠٦م
- إغاثة المتضررين من إعصار كاترينا بالولايات المتحدة عام ٢٠٠٦م

١٧- بم تفسر : نشأة حلف وارسو ؟

لمواجهة تهديدات أعضاء حلف شمال الأطلسي من أبرز أسباب إنشائه انضمام ألمانيا الغربية لحلف شمال الأطلسي

١٨- بم تفسر : انسحاب دولة ألمانيا من حلف وارسو ١٩٦٨ م ؟

احتجاجاً على اجتياح القوات السوفيتية لدولة تشيكوسلوفاكيا لقمع الثورة الشعبية المناهضة للحكومة الشيوعية

١٩- بم تفسر : فشل عصبة الأمم في أداء مهمتها ؟

بسبب :
 - عدم انضمام دول كبرى كالولايات المتحدة الأمريكية والاتحاد السوفيتي
 - انسحاب دول أخرى كاليابان وألمانيا
 - إفتقار العصبة إلى قوة عسكرية تابعة لها

٢٠- أيد صحة أو خطأ انضمام أي دولة لحلف وارسو يتم بموافقة اأغلبية الدول الأعضاء ؟

(×) - لقبول دولة جديدة يشترط الإجماع أي موافقة جميع الدول الأعضاء

٢١- بم تفسر : انهيار حلف وارسو الذي يجمع

((ما نتائج سياسة هورينر لتفكيك حلف وارسو :))

في عام ١٩٨٥م عندما تولت (جومبارتشوف) السلطة في الاتحاد السوفيتي أعلن عن سياسته الجديدة والتي تمثلت في إعادة البناء الاقتصادي من خلال :
 - الشفافية والالتزام السياسي
 - الاعتماد على القطاع الخاص
 - تشجيع المستثمرين الأجانب على الاستثمار داخل الاتحاد السوفيتي
 - الانفتاح الاقتصادي على الغرب

وقد فشلت سياسته في إحداث التماثل المطلوب يجمع

وبدأت النزعة الانفصالية تظهر بين الجمهوريات السوفيتية من ناحية، ودول حلف وارسو من ناحية

وكان عام ١٩٩٠م عام بداية تصارع القوتين : إذ هدم سور برلين وأعلنت الوحدة الألمانية وبدأت الجمهوريات السوفيتية بإعلان نفسها دول مستقلة
 - تحلل دول حلف وارسو
 - إلى أن أعلنت روسيا في عام ١٩٩١م حل الحلف رسمياً

٢٢- ما العلاقة بين الثورة الصناعية والعلاقات الدولية ؟

تسببت الثورة الصناعية في زيادة العلاقات الدولية بين الدول وازداد اعتماد بعضها على البعض الآخر مما تسبب في تزايد العلاقات بين دول من علاقات جوار إلى آفاق أوسع شملت العالم بأكمله في عهد كل من الاستعمارية الأوروبية ونقلتها معها نوعية العلاقات من مجرد الحرب والسلم إلى مجالات متعددة

٢٣- دليل على : للصين وزن سياسي منذ الحرب العالمية الثانية حتى الآن ؟

بعد الحرب العالمية الثانية بسبب حجم سكانها (أقل قليلاً من ربع سكان العالم) فحصلت على مقعد دائم في مجلس الأمن أهم أجهزة الأمم المتحدة وفي الوقت الحالي : أصبحت الصين لاعباً أساسياً على مسرح العلاقات الدولية تخشاهما القوى الكبرى وتتسابق في إقامة علاقات دولية معها في كافة المجالات نتيجة لتقدمها الاقتصادي وتطوير قدراتها العسكرية

٢٤- بم تفسر : ظهور فكرة المنظمة الدولية (عصبة الأمم والأمم المتحدة)

بسبب ما تعرضت له البشرية من حروب عديدة قضت على عشرات الملايين من النفوس وآلاف الملايين من الأموال جاءت فكرة المنظمة العالمية لتكوين علاقات بين الدول تكون أكثر سلماً، وأعمق أمناً، وأشمل تعاوناً وكانت الحربين العالميتين الأولى والثانية من أقوى الدوافع العالمية لإنشاء منظمين دوليتين مهمتهما الأساسية المحافظة على الأمن والسلم الدوليين

٢٥- دليل : كانت الحرب العالمية الثانية فاصلاً بين منظمين دوليتين ؟

حيث بدأتها عام ١٩٣٩ انتهت منظمة عصبة الأمم لفشلها في أداء مهمتها وبنهايتها عام ١٩٤٥م تعددت الجهود المنداهة بإقامة منظمة دولية جديدة لتكون أكثر ثباتاً وأعمق أثراً وأكثر قدرة على حل المشكلات الدولية فتم انشاء هيئة الأمم المتحدة

٢٦- ما هي سلبيات هيئة الأمم المتحدة ؟

هيمنة الدول الكبرى على قراراتها وعدم الحيادية في بعض القرارات مثل القضية الفلسطينية

٢٧- ما هي طبيعة العلاقات الدولية في السلم

((ما هي خطوات الدول لحل النزاعات الدولية))

عن طريق :
 - المفاوضات
 - الوساطة (طرف ثالث)
 - التوفيق (محاولة النزاع إلى لجنة محايدة لتقديم مقترحات لتسوية النزاع بين الطرفين)
 - التحكيم (وهذا هو الأسلوب القانوني حيث يصدر الحكم بين دولتين وبعد الحكم إلزاماً للطرفين مثل قضاة تحكيم)
 - القوة (أي القوة المسلحة)
 - التسليم (أي التسليم للقوة المسلحة)
 - التسوية (أي التسوية بين دولتين)
 - التسوية (أي التسوية بين دولتين)

٢٨- وضع اللغز بين مدى فاعلية دور الأمم المتحدة أثناء الحرب الباردة

وورهي في ظل النظام العالمي الجديد ؟
 - أثناء الحرب الباردة : تم إضعاف هيئة الأمم المتحدة بسبب التنافس بين القوى الكبرى مما أدى إلى عدم قدرة المنظمة الدولية على تحقيق الأمن والسلم الدوليين

في النظام العالمي الجديد : تم تدعيم دور هيئة الأمم المتحدة في الحفاظ على السلم والأمن الدوليين وتكوين قوات حفظ السلام القادرة على أداء مهمتها



٣٠- دلي : رغم شيوع مصطلح النظام الدولي الجديد منذ أزمة الخليج ١٩٩٠ إلا أنه له خلفيات تاريخية ؟

حيث أن فكرة نظام عالمي جديد طرحت لأول مرة خلال الحرب العالمية الأولى (١٩١٤. ١٩١٨ م) عندما وضع الرئيس الأمريكي ويلسون أربعة عشر مبدأ لنظام عالمي جديد

مناخ الولايات المتحدة

٣١- وضع رأيك في سياسة ومبادئ الرئيس السوفيتي جورباتشوف الداخلية والخارجية ؟

أولاً : سياسته الداخلية : وهي إعادة البناء الاقتصادي من خلال ((تذكرها)) ولكنها لم تنجح وتسببت في سقوط الاتحاد السوفيتي
ثانياً : سياسته ومبادئه الخارجية : حيث ظهر النظام العالمي الجديد للمرة الأولى في خطابه السياسي العالمي عندما أعلن عن بدء حقبة جديدة بالتعاون مع الغرب ونهاية الحرب الباردة
على اعتبار أن هناك مجموعة جديدة من المبادئ الحاكمة للعلاقات بين الدولتين وهذه المبادئ الحاكمة الجديدة هي :
تزع السلاح
إحلال مبدأ توازن المصالح بدلا من توازن القوى
تزع الصفة الأيدلوجية عن العلاقات الدولية
تخط الحواجز والصراعات تحقيقا لصالح البشرية

٣٢- ما هي خصائص النظام الدولي العالمي الجديد

الثورة الهائلة في وسائل الاتصال والعلوم والتكنولوجيا
بروز ظاهرة الاعتماد الدولي المتبادل وظهور التكتلات الاقتصادية الكبرى
تحرير التجارة العالمية
تدويل المشاكل والقضايا التي يوجهها العالم
ظهور الشركات متعددة الجنسيات وزيادة دور المؤسسات المالية مثل البنك الدولي
تقلص دور السيادة الوطنية

٣٣- ما هي أهداف النظام الدولي العالمي الجديد

المحافظة على الاستقرار العالمي واحترام دور الأمم المتحدة
احترام سيادة كل دولة واستقلالها وعدم المساس بوحدةها الوطنية
نشر الديمقراطية واحترام حقوق الإنسان وحق الشعوب في تقرير مصيرها

٣٤- من وجهة نظرك : كيف يمكن تحقيق قيم النظام العالمي الجديد ؟ من خلال ((تحقيق الأهداف في السؤال السابق))

٣٥- دلي من وجهة نظرك هل حقق النظام العالمي الجديد أهدافه ؟

لم يحقق النظام العالمي الجديد العديد من أهدافه حيث :
يوجد التدخل الأمريكي في الشؤون الداخلية لبعض الدول
وما زالت الدول النامية مطمعم للدول المتقدمة للاستيلاء على مواردها
انتشار العنف وقيام الحروب الأهلية وحروب الحدود كما حدث في الصومال والكنغو وأفغانستان وتقلص السيادة الوطنية للدول

مقومات التكامل الاقتصادي (عوامل قيام التكتلات)

١- المقومات الجغرافية	يهدد الخطر التكتلات الاقتصادية العالمية بحدوث التكتلات الاقتصادية الإقليمية مثل دول أوروبا التي شكلت الاتحاد الأوربي وجود حجم سكان كبير وجود ملائمة جغرافية بين دول التكتلات الاقتصادية قادرة على استثمار الموارد خاصة إذا كانت العمالة على درجة عالية من المهارة والتخصص الإنتاجي تشابه العادات والتقاليد (الخصائص الثقافية) لسكان الدول التي يجمعها
٢- المقومات البشرية والتكنولوجية	ما العلاقة بين حجم السكان والتكتلات الاقتصادية يعد ملائمة مع شكل من قيام التكتلات واستمراره المستوى التكنولوجي لدول التكتلات حيث إن وجود مستوى تكنولوجي متقارب بين دول التكتلات المتعاضدة على العمل الفاعلة كل الدول الأعضاء دون استثناء دولة من دول التكتلات بمزايا التكتلات
٣- المقومات الاقتصادية	تنوع الموارد الاقتصادية لأن التكامل بطبيعته يقوم على التنوع لا التشابه حيث لا يمكن توفير الموارد الطبيعية بشكل كافٍ لدى بعض الدول يكون حافزا لها على تحويلها في التكامل مع غيرها من الدول التي تتوفر فيها هذه الموارد توفر عناصر الإنتاج الأساسية ويعني هذا وجود عناصر الإنتاج اللازمة للقيام بالعمليات الإنتاجية كعنصر العمل ورأس المال. توفر البنية الأساسية ويقصد بها الطرق ووسائل النقل والمواصلات - شريان التكتلات الاقتصادية
٤- المقومات السياسية	إن اختلاف النظم السياسية بين الدول المكونة للتكتلات قد يؤدي إلى فشلها في حال قيامها
٥- المقومات العسكرية	المقومات العسكرية ليست شرطا لقيام تكتلات اقتصادية غالباً ولكن وجود قوة عسكرية لدى أعضاء التكتلات حال قيامها تعد من مقومات نجاحها واستمراره فالتكتلات الاقتصادية يواجه منافسة من الدول الأخرى أو من التكتلات الاقتصادية الأخرى قد ينتج عنها نزاعات قد تلجأ فيها التكتلات الاقتصادية إلى استخدام القوة أو التلويح باستخدامها.

أثار النظام العالمي الجديد على الدول النامية والمتقدمة

احترام مطلق للسلاح والمال والتكنولوجيا	من جانب دول الغرب الرأسمالية ومن تم تحويل كثير من المساعدات الاقتصادية والتكنولوجية والتجارية لصالح العلاقات الجديدة بين شرق أوروبا والغرب على حساب الدول النامية
توظيف التكنولوجيا	من أجل الوصول لأعلى معدلات الإنتاج ولذلك يدور الصراع الخفي على المواد الخام التي تدخل في الصناعات التكنولوجية المتطورة مثل الحبوب والنفط والغاز والفضة في بعض الدول النامية وخاصة أفريقيا مما يجعلها مطمعم للدول المتقدمة
تضاؤل دور	حركة عدم الانحياز في العلاقات الدولية عجزت عن تطوير نظم إنتاجها الاقتصادي مقارنة بالمستوى المتقدم في الدول الغربية . وبعد هذا درس لكل الدول النامية وحرس إنذار لها بصالح أوضاعها الاقتصادية لاعتمادها على الذات أولاً
إحتلال الأمريكي	في السنوات الأخيرة لبعض الدول
إهتراق الأمين الثقافي العربي	من خلال إحلال قيم الثقافة الغربية صحراوي
انتشار العنف وقيام الحروب الأهلية وهروب الحدود	كما حدث في الصومال والكنغو وأفغانستان

مقارنات وجداول

متغيرات النظام العالمي الجديد (أسباب ظهوره) بم تفسير النظام العالمي الجديد ضرورة هتمية

سعى دول أوروبا الغربية	للاستكمال وحدتها بمحورها الاقتصادي والسياسي والاجتماعي و باتت السوق الأوروبية المشتركة تعرف بدول " المجموعة الأوروبية " والتي تسعى إلى التطور نحو مزيد من التكتلات الاقتصادية لتحقيق التكامل الاقتصادي
سعى الدول الصناعية الآسيوية الناشئة	للحصول على مكانة في الساحة الاقتصادية والسياسية مثل (الصين . كوريا . سنغافورة . الهند . ماليزيا)
ظهور اليابان وألمانيا	كقوتين عظميين لهما دورهما الفعال والمؤثر في النظام الاقتصادي العالمي والأسواق العالمية
الثورة الصناعية الثالثة	والتي يطلق عليها الثورة المعلوماتية وظهور الثورة العلمية والتكنولوجية
إيجاد حلول لعدد من القضايا العالمية	مثل انتهاء الحرب العراقية الإيرانية وانتهاء الاحتلال السوفيتي لأفغانستان ونهاية الحرب الأهلية اللبنانية
تدعيم دور هيئة الأمم المتحدة	في الحفاظ على السلم والأمن الدوليين وتكوين قوات حفظ السلام لأداء مهمتها

يوغسلافيا وبولندا وتشيكوسلوفاكيا والمجر وألمانيا الديمقراطية (الشرقية) ورومانيا وبلغاريا والاتحاد السوفيتي ألبانيا (وانسحبت ألبانيا من الحلف عام ١٩٦٨ م) الصين لم تنضم ولكنها تعهدت بمساعدة الدول الأعضاء	الدول الموقعة على ميثاق حلف وارسو عام ١٩٥٥ م
انضمت عشر دولة هي : الولايات المتحدة . بريطانيا . الدنمارك . فرنسا . إيطاليا . بلجيكا . هولندا . أيسلندا . إيطاليا . النرويج . كندا . البرتغال / جميع هذه الدول مؤسسة لحلف الناتو ما عدا (إيطاليا - فرنسا - النرويج - سويسرا) مناهج التحديث إلى الحلف : تركيا . اليونان عام ١٩٥٢ م ثم ألمانيا الاتحادية (التي قبلت في عام ١٩٥٥ م	الدول الموقعة على ميثاق حلف الناتو وإسطنبول عام ١٩٤٩ م
المملكة العربية السعودية . الكويت . البحرين - قطر - الإمارات العربية المتحدة - سلطنة عمان -	دول مجلس التعاون

إنجازات مجلس التعاون

أهم أنشطة وأجهزة مجلس التعاون لدول الخليج العربي

الاتحاد الجمركي لدول مجلس التعاون	مشروع العملة الموحدة وما زال العمل قائما لإصدارها	اتحاد دول مجلس التعاون (بمقتضى إنشاء سوق مشتركة)	قوات درع الجزيرة المشتركة لحماية أمن الدول الأعضاء
-----------------------------------	---	--	--

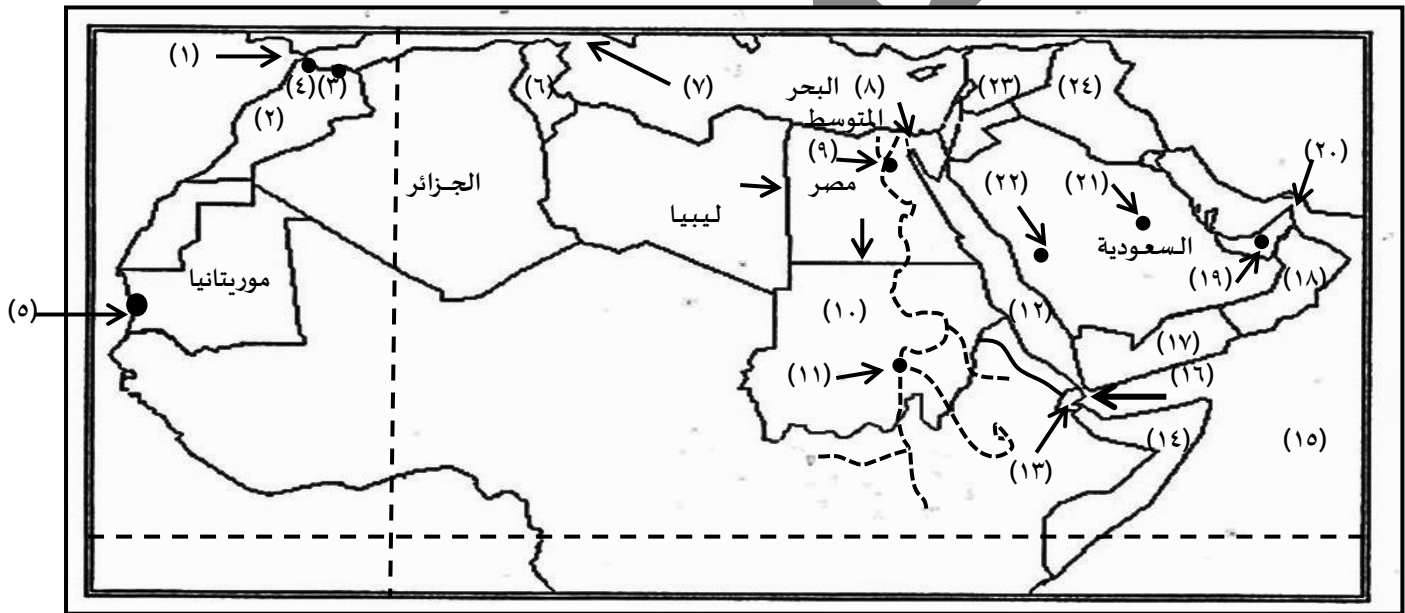
تطور النظام العالمي الجديد عبر الزمن

في العصور القديمة والوسطى	في العصر الحديث
<ul style="list-style-type: none"> المعاهدة التي عقدها الملك الفرعوني (رمسيس الثاني) مع (خاتوسيل) ملك الحيثيين عام ١٢٧٨ ق م لتنظيم مبادئ الحرب والسلم بين الدولتين علاقات الفرس والروم مع الممالك الخاضعة لكل منهما . علاقات الدولة الإسلامية المتعددة مع جيرانها أو مع القوى التي عاصرتها في مختلف العصور 	<ul style="list-style-type: none"> زادت العلاقات الدولية بين الدول وازداد اعتماد بعضها على البعض الأخر خاصة منذ الثورة الصناعية والتي نقلت العلاقات بين الدول من علاقات جوار إلى أفق أوسع شملت العالم بأسرة في عهد القوى الاستعمارية الأوروبية ونقلت معها نوعية العلاقات من مجرد الحرب والسلم إلى مجالات أخرى متعددة في الوقت الحالي تشعبت العلاقات الدولية بين دول العالم دليل ذلك البعثات الدبلوماسية لأي دولة ونوعية التمثيل داخل الدولة كل بعثة حدة (تمثيل سياسي - اقتصادي - عسكري - صحي - ثقافي - تعليمي)

تتباد - اليابان - روسيا

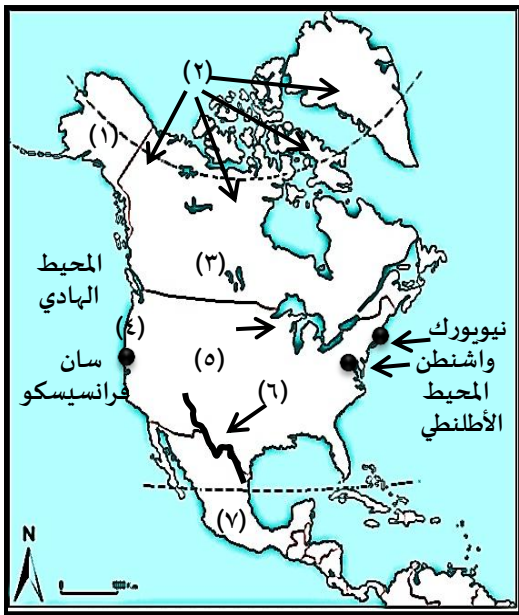
الخرائط

خريطة الوطن العربي



١٧- دولة موريتانيا بالبراطيري اليمني ١٨- دولة موريتانيا استراتيجي عمان
 ١٩- مدينة دبي عاصمة الإمارات وطريقها ميثاق تأسيس مجلس التعاون
 ٢٠- مدينة نواكشوط وعامل اختيارها سهولة الوصول حيث أنها تقع على ساحل المحيط الأطلسي
 ٢١- مدينة الرياض عاصمة السعودية مقر مجلس التعاون
 ٢٢- منطقة قلب دولة مكة المكرمة ذات أهمية دينية
 ٢٣- دولة تشرف على البحر بواجهة واحدة سوريا
 ٢٤- العراق
 أو/ ما هي الأقلية في الدولة رقم ٢٤ الأكراد (الأقلية كردية)
 (٤) أوغندا وهي الأقلية في الدولة رقم ٤4
 أو/ وضح مدى تأثير الأقلية على الدولة رقم ٤4
 الأقلية الكردية في العراق ذات تأثير كبير بسبب موقعها وتوزيعها الجغرافي حيث أنها مركززة على أطراف العراق من الشمال كما أن هذه المنطقة هي وطنها التي نشأت فيه وتشكلت فيه ملامحها ولها امتداد في سوريا وتركيا وإيران (العراق منحت الأكراد حق التحدث بلغتهم الخاصة (لماذا؟)
 ((لاحظ الدول الكبيرة والصغيرة المساحة / والتي تشرف على البحر بواجهة واحدة أو أكثر / الدول الاستراتيجية تشرف على مضائق أو قنوات / دول اتحاد المغرب العربي و الكوميسا و مجلس التعاون على الخريطة))

حدد الحدود الهندسية الفلكية لصر
 ١- منطقة استراتيجية مضيق جبل طارق
 ٢- دولة ذات موقع استراتيجي وتجاورها دولتان المغرب
 ٣- مدينة تحتلها اسبانيا مليلة ٤- مدينة تحتلها اسبانيا سبتة
 ٥- العاصمة نواكشوط وعامل اختيارها سهولة الوصول حيث أنها تقع على ساحل المحيط الأطلسي
 ٦- دولة عربية ذات موقع استراتيجي وصغيرة المساحة تونس
 ٧- منطقة استراتيجية مضيق صقلية بين تونس وإيطاليا
 ٨- منطقة استراتيجية قناة السويس
 ٩- العاصمة القاهرة وهي منطقة قلب دولة ذات أهمية سياسية ونوعها عاصمة قديمة وعامل اختيارها العامل التاريخي
 ١٠- دولة عربية يجاورها سبع دول السودان ١١- العاصمة الخرطوم وعامل اختيارها سهولة الوصول لموقعها على نهر ملاحى هام (النيل)
 ١٢- البحر الأحمر ١٣- دولة موقعها استراتيجي جيبوتي
 ١٤- دولة موقعها استراتيجي وتشرف على البحر بواجهتين الصومال
 ١٥- المحيط الهندي ١٦- منطقة استراتيجية مضيق باب المندب (مضيق عربي خالص)

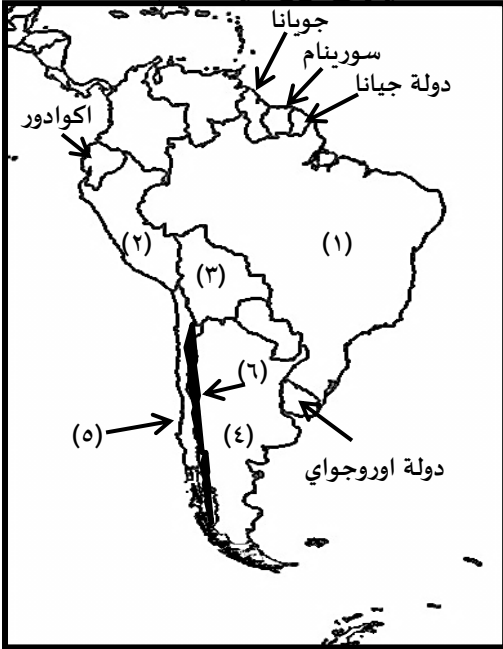


قارة أمريكا الشمالية

- ١- ولاية **الأسكا**
- ٢- ما سبب عدم فاعلية الأنشطة البشرية في هذه المناطق
- بسبب **البرودة** شمال كندا
- ٣- دولة كبيرة المساحة
- ٤- حدود نوعها
- طبيعية بحيرية** (البحيرات العظمى)
- منطقة قلب دولة ذات أهمية اقتصادية
- ٥- دولة كبيرة المساحة والسكان ومتنوعة المناخ
- الولايات المتحدة**
- ٦- حدود نوعها
- طبيعية نهريّة** (نهر يوجراند)

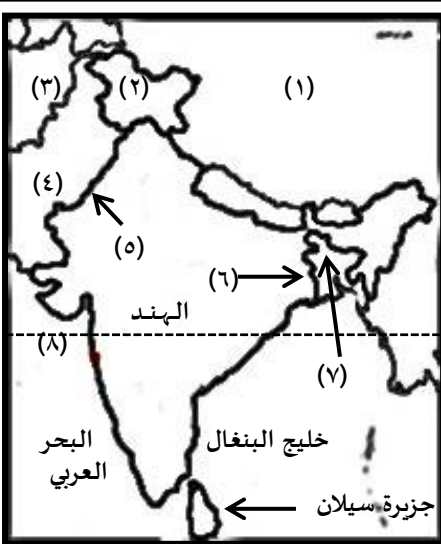
٣- ما التشابه الذي يجمع

- سويسرا مع كل من : دولة **المكسيك** (نهر يوجراند) الحدود السياسي مع منتصف المجري تشاد الألمان روسيا



قارة أمريكا الجنوبية

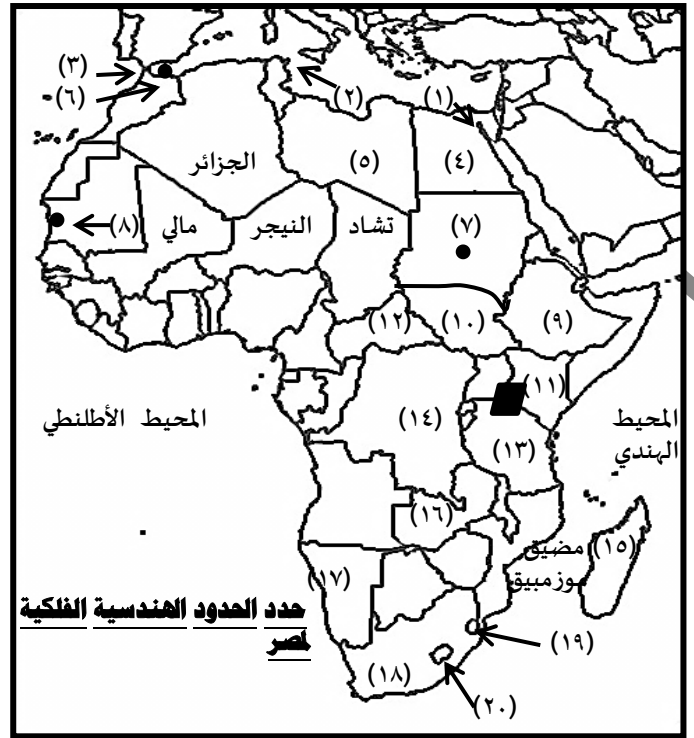
- دولة جيانا وسورينام و جويانا وأكوادور وأوروغواي هي دول صغيرة المساحة
- حدد موقع باراجواي**
- وهي حبيسة
- ١- دولة كبيرة المساحة وفيدرالية
- ٢- **البرازيل** عضو في منتدى التعاون الاقتصادي **بيرو**
- ٣- دولة حبيسة
- ٤- دولة بها مراعي **الأرجنتين**
- ٥- دولة ذات شكل مستطيل وعضو في منتدى التعاون الاقتصادي **شيلي**
- ٦- حدود نوعها طبيعية جبلية (جبال الانديز)



دولة الهند

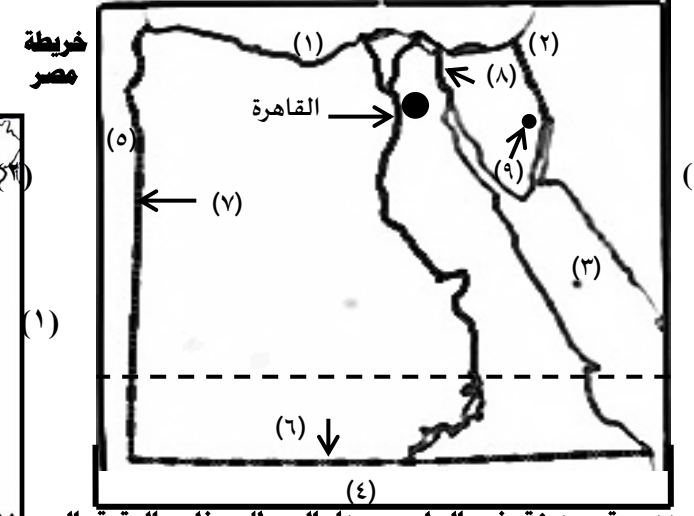
- دولة كبيرة المساحة والسكان وفيدرالية معتدل بارد
- ١- دولة كبيرة المساحة والسكان **الصين** لها وزن سياسي بالعالم
- ٢- مشكلة سياسية **كشمير** قادي يار (البروز أفغانستان)
- ٣- دولة حبيسة ذات شكل مديحج (البروز أفغانستان)
- ٤- دولة **باكستان**
- ٥- حدود نوعها على أسامي **الدين** (عقدي إثنوجرافية) بين الهند وباكستان
- ٦- حدود نوعها على أساس **الدين** بين الهند وبنجلاديش
- ٧- بنجلاديش (باكستان الشرقية)
- ٨- مدار **السرطان**

خريطة أفريقيا



- حدد على الخريطة :** البحر المتوسط / البحر الأحمر / خليج عدن / اليمن / مضيق عربي خالص (باب المندب) / خليج عدن / جيبوتي / الصومال / دولة حبيسة لها حدود بحيرية (أوغندا على بحيرة فيكتوريا) / دولة زيمبابوي / دولة موزمبيق / دولة تونس / دولة المغرب / اسبانيا / دولة مشتركة في الكوميسا واتحاد المغرب العربي (ليبيا) / بحيرة فيكتوريا
- لاحظ أن أفريقيا تشرف على أربع مناطق استراتيجية مع دول من قارات أخرى بينما الوطن العربي يشرف على خمسة مناطق استراتيجية ، حددها**

- ١- منطقة استراتيجية **قناة السويس**
- ٢- منطقة استراتيجية **مضيق صقلية** (بين تونس ودولة أوروبية وهي ايطاليا)
- ٣- منطقة استراتيجية **مضيق جبل طارق** (بين المغرب ودولة أوروبية اسبانيا)
- ٤- دولة ذات شكل منتظم **مصر** - دولة **ليبيا** - مشكلة **سبتة ومليلة**
- ٥- مدينة **الخرطوم** عاصمة **السودان** - مدينة **نواكشوط** عاصمة **موريتانيا**
- ٦- دولة حبيسة **أنجوييا** - دولة حبيسة **جنوب السودان** - دولة **كينيا**
- ٧- دولة داخلية حبيسة **أفريقيا الوسطى** - دولة **تنزانيا**
- ٨- دولة ذات شكل مندمج ذو البروز **الكنغو** - جزيرة **مدغشقر**
- ٩- دولة حبيسة **زامبيا** - دولة حبيسة **بتسوانا** - دولة **جنوب أفريقيا**
- ١٠- دولة حبيسة **سويسرلاند** - دولة حبيسة **ليسوتو**

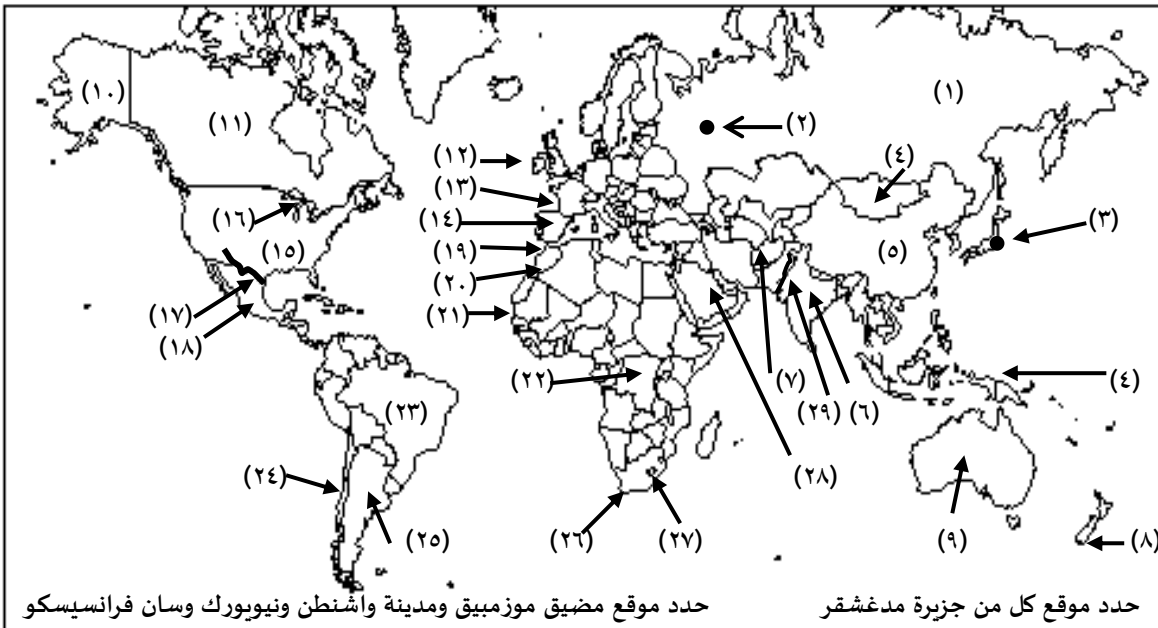


- حدد موقع مدينة رفح والسلوم و مدار السرطان وخليج العقبة والسويس**
- ١- البحر المتوسط
 - ٢- دولة تحد مصر شرقا **فلسطين** - البحر الأحمر
 - ٣- دولة تحد مصر غربا **ليبيا**
 - ٤- حد نوعه **هندسي فلكي** يحد دائرة عرض ٢٢ شمالا
 - ٥- حد نوعه **هندسي فلكي** (عدا شماله) مع خط طول ٢٥ شرقا
 - ٦- منطقة استراتيجية **قناة السويس** - مدينة **طابا** عادت لمصر بالتحكيم

خريطة العالم

حدد على الخريطة

مصر/السودان/تركيا/ليبيا
اثيوبيا(حبسة)/ نواكشوط
حدودهندسية فلكية/ لندن
المضايق الرئيسية/ باريس/
الخرطوم// القاهرة/مدريد/
كشمير/ قناة السويس
مشكلة سبتة ومليلة/ ايطاليا
جبال الانديز/جبال البرانس
دائرة الاستواء/جرينتش /
مناطق قلب الدولة
١- دولة كبيرة المساحة
روسيا ٢-العاصمة **موسكو**
وعامل اختيارها السيادة
القومية ٣- عاصمة نوعها
مستحدثة وهي **طوكيو**
أو دولة **اليابان** **مجرة**
وهديوة ٤- دولة حبسة
شكل مستطيل من الشرق
للغرب **منغوليا**

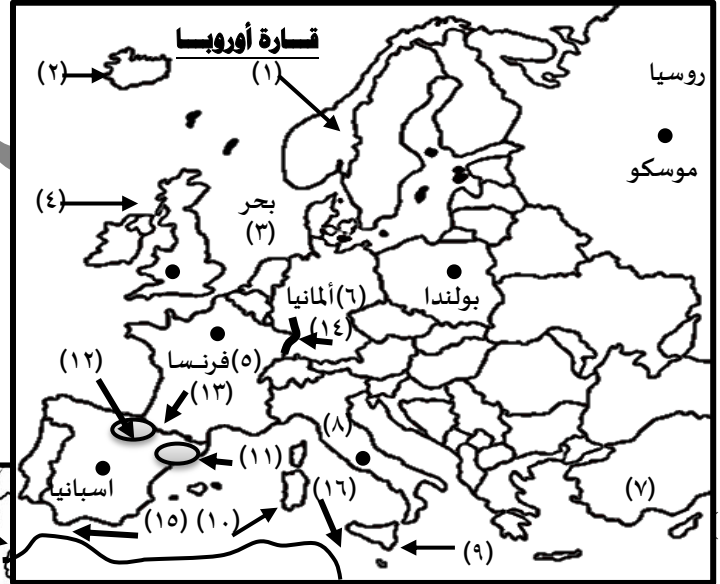
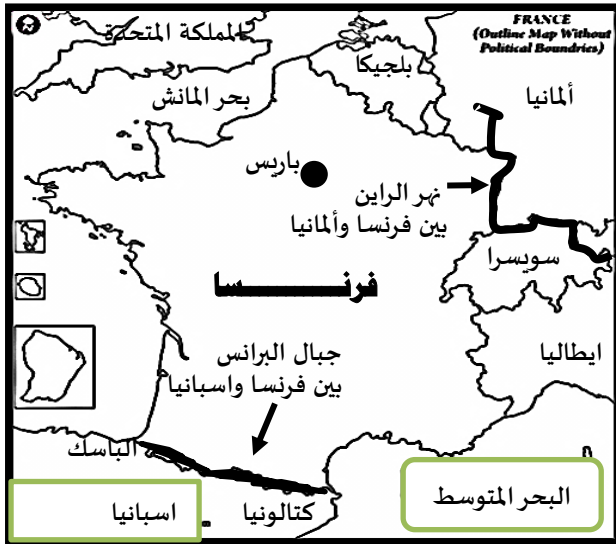


حدد موقع مضيق موزمبيق ومدينة واشنطن ونيويورك وسان فرانسيسكو

حدد موقع كل من جزيرة مدغشقر

- ٥- دولة كبيرة المساحة والسكان وحدوية مركزية **الصين** ٦- دولة فيدرالية **الهند** ٧- دولة حبسة شكل مندمج ذو البروز **أفغانستان**
٨- دولة هامشية **نيوزيلاندا** ٩- دولة هامشية فيدرالية **استراليا** ١٠- ولاية **الأسكا** ١١- دولة **كندا** ١٢- دولة نظامها برلماني **الملكة المتحدة** (بريطانيا)
١٣- دولة وحدوية مركزية نظامها شبه برلماني (شبه رئاسي) لديها اكتفاء ذاتي نسبي من الغذاء **فرنسا** ١٤- دولة **إسبانيا** ١٥- دولة **الولايات المتحدة** (رئاسي)
١٦- حدود طبيعية بحرية **البحيرات العظمى** (قلب دولة ذات أهمية اقتصادية) ١٧- حدود طبيعية نهريه **نهر ريوجراند** ١٨- دولة **المكسيك**
١٩- مضيق **جبل طارق** ٢٠- دولة **المغرب** ٢١- دولة **موريتانيا** ٢٢- دولة شكل مندمج ذو البروز **الكنغو** ٢٣- دولة كبيرة المساحة فيدرالية **البرازيل**
٢٤- دولة شكل شريطي مستطيل وتشرف على البحر بواجهة واحدة **شيلي** ٢٥- دولة بها مراعي **الأرجنتين** ٢٦- دولة **جنوب أفريقيا** ٢٧- دولة جببية **ليستوتو**
٢٨- دولة **السعودية** / دول مجلس **التعاون الخليجي** / منطقة قلب دولة ذات أهمية دينية **مكة المكرمة** ٢٩- حدود على أساس **الدين** بين الهند وباكستان

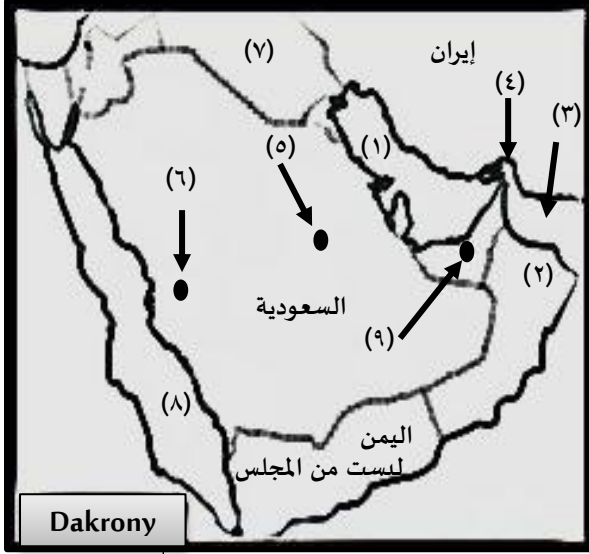
دولة فرنسا



تذكران :
- **ايطاليا** دولة برية بحرية مجزأة وشكل شريطي مستطيل
- **سويسرا** دولة تحولت من كونها فيدرالية إلى فيدرالية شبه جمهورية
- **ألمانيا** أكثر دول الاتحاد الأوروبي سكاناً
- **إسبانيا** عاصمتها مدريد، يسير بمائل سهولة الوصول لارتباطها بأجزاء الدولة جبل اقفيين، الباسك وأقليم كتالونيا (تغير شكلهما)
- **بلجيكا** عاصمتها بروكسل مقر حلف شمال الأطلسي (الناتو) وهي صغيرة المساحة
- **المملكة المتحدة (بريطانيا)** دولة بحرية مجزأة ونظامها برلماني
- **فرنسا** شكل منتظم (مدمج) ودولة مركزية وحدوية ونظامها شبه رئاسي ولديها اكتفاء ذاتي نسبي من الغذاء والعاصمة **باريس** نوعاً عاصمة قديمة وعامل اختيارها العامل التاريخي
حدد موقع خليج بسكاي أو المحيط الأطلسي وبحر الشمال

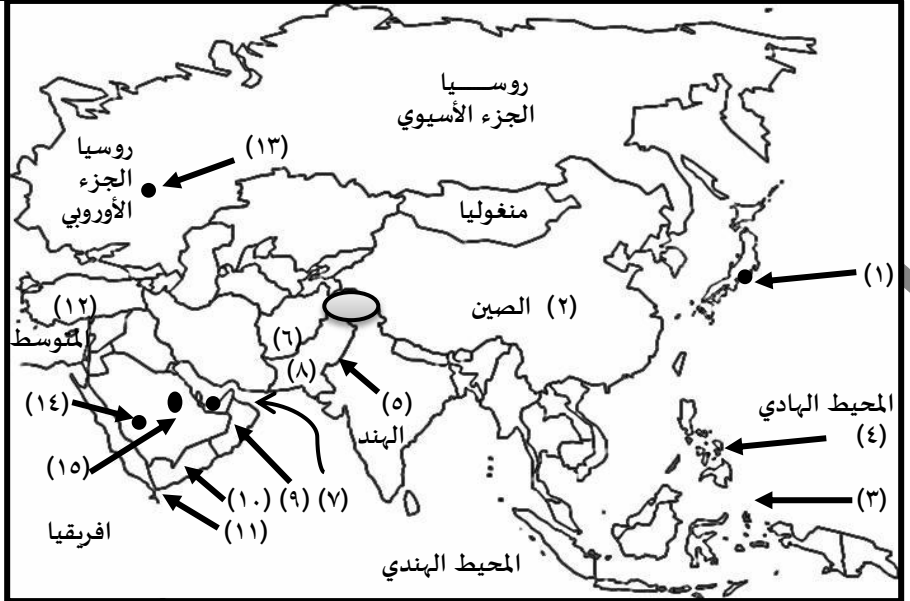
- ١- دولة عضو في حلف الناتو **النرويج** ٢- دولة **أيسلندا** ٣- منطقة مائية غنية بالبتروول **بحر الشمال** ٤- دولة **الملكة المتحدة** (نظام برلماني)
٥- دولة شكل منتظم مركزية وحدوية نظام شبه رئاسي **فرنسا**
٦- **ألمانيا** أكثر دول الاتحاد الأوروبي سكاناً ٧- دولة عضو في الناتو وشكل مستطيل من الشرق للغرب وموقع بحري **تركيا**
٨- دولة شكل شريطي مستطيل من الشمال للجنوب ودولة برية بحرية مجزأة وعضو في الناتو والاتحاد الأوروبي **ايطاليا** ٩- جزيرة **صقلية**
١٠- جزيرة **سيردينيا** (تابعين لايطاليا) ١١- إقليم **كتالونيا** (إسبانيا)
١٢- إقليم **الباسك** (إسبانيا) ١٣- حدود نوعها طبيعية جبلية **جبال البرانس** ١٤- حدود نوعها طبيعية نهريه **(نهر الراين)**
١٥- مضيق **جبل طارق** ١٦- مضيق **صقلية**
حدد على الخريطة سويسرا وبلجيكا وهولندا مدينة وارسو ولندن وروما ومدريد وباريس

دول مجلس التعاون الخليجي

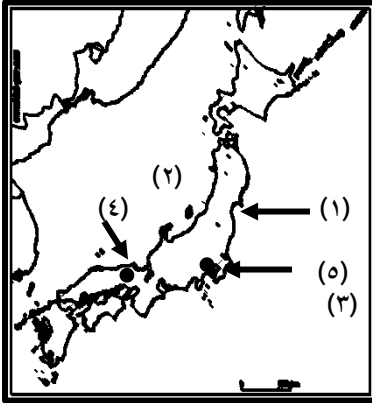


- ١- مَسطح مائي تشيابه البحر الذي يجمع بيني الخليج العربي
- ٢- دولة **عمان** (موقع استراتيجي) من ٣: خليج عمان
- ٣- مضيق **هرمز** (بين عمان وإيران غير عربية)
- ٤- مدينة **الرياض** **اليابان** من **الخليج**
- ٥- قلب دولة ذات أهمية دينية (**مكة المكرمة**)
- ٦- دولة **العراق** (ليست من دول المجلس)
- ٧- البحر **الأحمر**
- ٨- مدينة **أبو ظبي** التي وقع فيها على ميثاق مجلس التعاون وهي عاصمة **الإمارات**
- ٩- **حدود خليج عمان ومضيق باب المندب والمحيط الهندي**

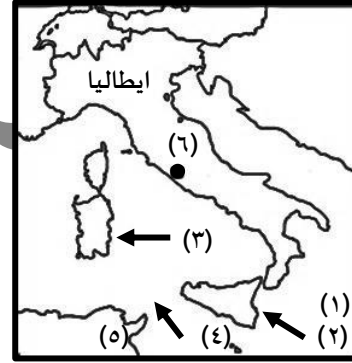
قارة آسيا



- ١- العاصمة **طوكيو** نوعها **مستحدثة** بدولة **اليابان** شكلها بحرية مجزأة ونوعها وحدوية مركزية وتقدمت صناعيا لاعتمادها على **التكنولوجيا**
- ٢- **الصين** ((تذكر كل المعلومات عنها)) ٣- دولة بحرية مجزأة **أندونيسيا**
- ٤- دولة بحرية مجزأة **الفلبين** ((بجوار اندونيسيا شمالا))
- ٥- حدود على أساس **الدين** بين الهند وباكستان ٦- دولة حبيسة داخلية
- ٧- مضيق **هرمز**
- ٨- دولة **باكستان** ٩- دولة موقعها استراتيجي **عمان**
- ١٠- دولة موقعها استراتيجي **اليمن** ١١- مضيق **باب المندب**
- ١٢- دولة **تركيا** ((تذكر معلوماتها)) ١٣- العاصمة **موسكو**
- ١٤- قلب دولة ذات أهمية دينية (**مكة المكرمة**) ١٥- مدينة **الرياض** مقر
- مجلس التعاون الخليجي** وهي عاصمة **السعودية**
- حدود موقع البحر الأحمر والخليج العربي وخليج عمان وكشمير**

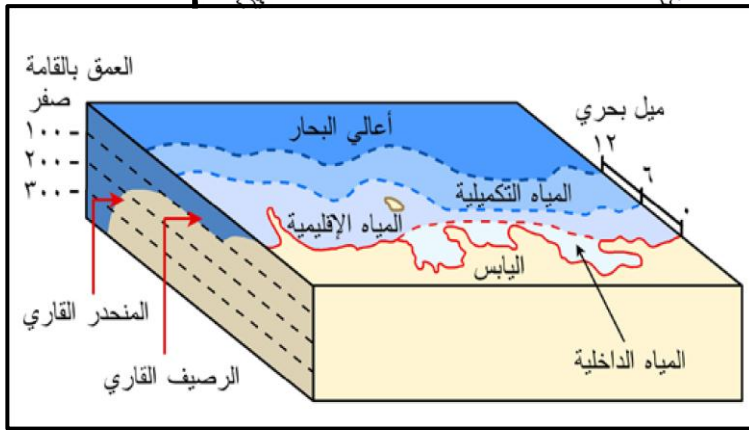


- ما اسم هذه الدولة **اليابان**
 ما نوع شكلها **بحرية الجزرة**
 ما عاصمتها **طوكيو**
 ما نوع العاصمة **مستحدثة**
 ما سبب نقلها من مدينة كيوتو لأن كيوتو داخلية وطوكيو ساحلية على المحيط الهادي كما أنها مركز حضاري وتكون مصدر حياه اليابان تجاريا
- ١- جزيرة **هنشو** ٢- بحر **اليابان**
 - ٣- المحيط **الهادي** ٤- مدينة
 - ٥- مدينة **طوكيو**



- ما اسم هذه الدولة **إيطاليا**
 ما نوع شكلها **برية بحرية مجزأة**
 وأيضا ذات شكل **مستطيل شريطي**
 ما عاصمتها وما نوعها وعامل اختيارها نوعها **عاصمة قديمة**
 عامل اختيارها **أهميتها التاريخية**
- ١- البحر **المتوسط** ٢- جزيرة **صقلية**
 - ٣- جزيرة **سيردينيا** ٤- مضيق **صقلية**
 - ٥- دولة **تونس** ٦- العاصمة **روما**
 - حدود دولة سويسرا وفرنسا**
 - والبحر الأديرياتيكي**

أماكن مجموعة دول ، حدد أسماها وشكل كل منها



- ١- **فرنسا** منتظم (مدمج)
- ٢- **أفغانستان** منمغ ذو البروز
- ٣- **اليابان** بحرية مجزأة
- ٤- **شيلي** شريطي مستطيل (نحيل)
- ٥- **ليسوتو** جببية محتواه بدولة جنوب أفريقيا

أنواع المناطق المائية

حدد سيادة الدولة وسلطتها في كل منطقة من هذه المناطق

بعض الأسئلة التجميعية على المنهج

الذي يجمع

استراليا مع كل من :

مناخ الولايات المتحدة

٥٨

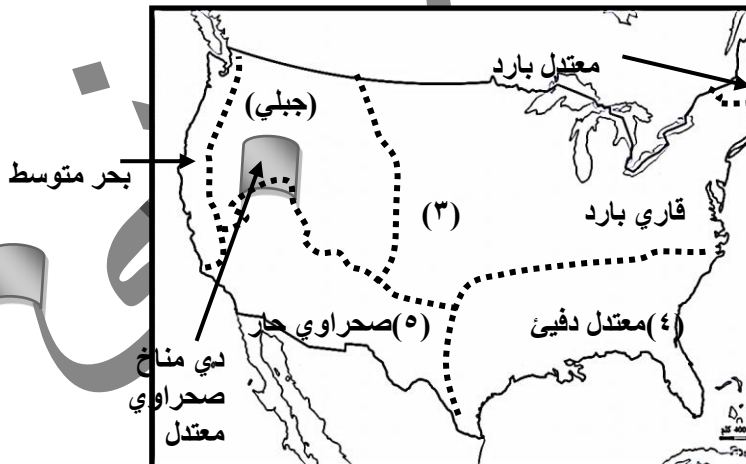
<p>١- تشمل الارخبستان نيوزيلندا الجزر المالديف الجغرافيا السياسية عدة عناصر، وضحها</p> <p>٢- ما هي شروط قيام الدولة (أركانها) ؟</p> <p>٣- ما هي خصائص الدولة</p> <p>٢- ما التشابه الذي يجمع بين السلطات الثلاثة</p> <p>٥- (القضائية والتشريعية والتنفيذية)</p> <p>٥- ما أنواع الدول حسب النظام السياسي والاداري</p> <p>المصطلح في نسكولاليا بان ١٠١١٥٣</p>	<p>الدولة</p>	<p>الموارد المعدنية ومصادر الطاقة</p> <p>١- ما أثر وفرة الموارد المعدنية ومصادر الطاقة على قوة الدولة ؟</p> <p>٢- بم تفسر : وجود نزاع على الموارد المعدنية ومصادر الطاقة في العالم ؟</p>
<p>١- المغرب الجزر اطيال العالمي الجديد (كمثال في الجغرافيا السياسية) بالشمولية</p> <p>٢- ما هي مفاهيم ظهور النظام العالمي الجديد</p> <p>٣- ما تأثير النظام العالمي الجديد على الدول النامية</p> <p>٣- ما التشابه الذي يجمع</p>	<p>النظام العالمي الجديد</p>	<p>القوة العسكرية</p> <p>١- ما أثر القوة العسكرية على قوة الدولة ٢- وجود قوة عسكرية يساعد على نجاح التكتلات ، وضح ؟</p> <p>٣- ما العلاقة بين القوة العسكرية للدولة وعلاقتها الدولية ؟</p>
<p>١- ما الفرق بين الموقع الفلكي والموقع الجغرافي</p> <p>٢- بم تفسر الموقع الفلكي بالسنة لدوائر العرض الأكثر تشياد اليابان روسيا</p> <p>٣- ما العلاقة بين الموقع والعلاقات الدولية للدولة</p>	<p>الموقع</p>	<p>البنك الدولي وصندوق النقد الدولي</p> <p>١- البنك الدولي وصندوق النقد الدولي من العوامل التي ستؤثر على خريطة العالم في المستقبل ، وضح</p> <p>٣- وضح دور البنك الدولي وصندوق النقد الدولي باعتبارهم مؤسسات تهتم بالتعاون الدولي ؟</p>
<p>١- ما المقصود بالمواقع الاستراتيجية</p> <p>٢- بم تفسر : ظهر مشكلات المياه المتعاقبة</p>	<p>المضائق</p>	<p>النقل والمواصلات</p> <p>١- ما العلاقة بين تقدم وسائل النقل والمواصلات ، والحدود السياسية</p> <p>٢- ما نتائج وجود نقل متطور ومتكامل داخل الدولة ٣- توافر البنية الأساسية من دوافع قيام التكتلات ، وضح</p> <p>٤- بم تفسر: تعد وسائل النقل من الأمور الضرورية داخل الدولة</p>
<p>١- قارن بين المساحة الكبيرة للدولة والمساحة الصغيرة من حيث المميزات والسلبات</p> <p>٢- ما العلاقة بين مساحة الدولة وعلاقتها الدولية</p> <p>٣- أهمية مساحة الدولة لا تقاس بالكيلو مترات المربعة</p>	<p>المساحة</p>	<p>التكنولوجيا</p> <p>١- ما العلاقة بين وسائل الاتصال وتكنولوجيا المعلومات ،</p> <p>٢- ما العلاقة بين التكنولوجيا وقوة الدولة</p> <p>٥- ما نتيجة تطبيق التكنولوجيا</p> <p>٤- وجود مستوى تكنولوجي متقارب من عوامل قيام التكتلات الاقتصادية ، وضح ؟</p> <p>٥- يؤثر المستوى التعليمي والتقدم العلمي للسكان تأثيراً كبيراً في قوة الدولة</p> <p>٦- التقنيات الحديثة لها أثر إيجابي وأثر سلبي على الحدود السياسية ، وضح ذلك ؟</p>
<p>١- دلل : يعد حجم السكان من عوامل قوة الدولة ، وضح ذلك ؟</p> <p>٢- ما العلاقة بين عدد سكان الدولة وعلاقتها الدولية</p> <p>٣- ما العلاقة بين حجم السكان وقيام التكتلات الاقتصادية ؟</p>	<p>السكان</p>	<p>الخريطة السياسية العالمية</p> <p>١- دلل على : شهدت الخريطة السياسية العالمية تغيراً مستمراً على مر التاريخ</p> <p>٢- وضح تطور الخريطة السياسية للعالم في القرن العشرين (بدايته ، منتصفه ، السنوات العشر الأخيرة)</p> <p>١- كان الاهتمام الرئيسي للجغرافيا السياسية في الماضي بعدة مجالات ، وضحها</p> <p>٢- بم تفسر: اتسعت وتعددت مجالات الجغرافيا السياسية</p> <p>أواخر القرن ال ٢٠ وبداية هذا القرن</p> <p>٣- الاستشعار عن بعد وفر معلومات عن المجالات التي بها الجغرافيا السياسية ، وضح هذه المجالات</p>
<p>١- للهجرة آثار سلبية وأخرى إيجابية على كل من الدول المرسل والمستقبل ، وضح ذلك ؟</p> <p>٢- الهجرة غير الشرعية لها جوانب سلبية ، وضحها</p>	<p>الهجرة</p>	<p>مجالات في الجغرافيا السياسية</p> <p>١- كان الاهتمام الرئيسي للجغرافيا السياسية في الماضي بعدة مجالات ، وضحها</p> <p>٢- بم تفسر: اتسعت وتعددت مجالات الجغرافيا السياسية</p> <p>أواخر القرن ال ٢٠ وبداية هذا القرن</p> <p>٣- الاستشعار عن بعد وفر معلومات عن المجالات التي بها الجغرافيا السياسية ، وضح هذه المجالات</p>
<p>١- ما نتائج تعدد اللغات داخل الدولة بالنسبة لقوتها وتماسكها ؟</p> <p>٢- ما نتائج تعدد لغات قارة أوروبا ؟</p>	<p>اللغة</p>	<p>الخريطة السياسية العالمية</p> <p>١- دلل على : شهدت الخريطة السياسية العالمية تغيراً مستمراً على مر التاريخ</p> <p>٢- وضح تطور الخريطة السياسية للعالم في القرن العشرين (بدايته ، منتصفه ، السنوات العشر الأخيرة)</p> <p>١- كان الاهتمام الرئيسي للجغرافيا السياسية في الماضي بعدة مجالات ، وضحها</p> <p>٢- بم تفسر: اتسعت وتعددت مجالات الجغرافيا السياسية</p> <p>أواخر القرن ال ٢٠ وبداية هذا القرن</p> <p>٣- الاستشعار عن بعد وفر معلومات عن المجالات التي بها الجغرافيا السياسية ، وضح هذه المجالات</p>
<p>١- بم تفسر : تعدد الجوانب الاقتصادية أهم مقومات الدولة ؟</p> <p>٢- ما العلاقة بين الحالة الاقتصادية للدولة ، و علاقتها الدولية ؟</p> <p>٣- ما هي عناصر القوة الاقتصادية للدولة ؟</p> <p>٤- الحدود السياسية تحقق الحماية الاقتصادية للدولة ، وضح ؟</p> <p>٥- المقومات الاقتصادية من أهم مقومات قيام التكتلات الاقتصادية ، وضح ؟</p>	<p>النواحي الاقتصادية</p> <p>قاري بارد</p>	<p>مجالات في الجغرافيا السياسية</p> <p>١- كان الاهتمام الرئيسي للجغرافيا السياسية في الماضي بعدة مجالات ، وضحها</p> <p>٢- بم تفسر: اتسعت وتعددت مجالات الجغرافيا السياسية</p> <p>أواخر القرن ال ٢٠ وبداية هذا القرن</p> <p>٣- الاستشعار عن بعد وفر معلومات عن المجالات التي بها الجغرافيا السياسية ، وضح هذه المجالات</p>
<p>١- ما العلاقة بين الإنتاج الصناعي وقوة الدولة ؟</p> <p>٢- ما العلاقة بين الثورة الصناعية والعلاقات الدولية ؟</p>	<p>الصناعة</p> <p>صحراوي معتدل</p>	<p>مجالات في الجغرافيا السياسية</p> <p>١- كان الاهتمام الرئيسي للجغرافيا السياسية في الماضي بعدة مجالات ، وضحها</p> <p>٢- بم تفسر: اتسعت وتعددت مجالات الجغرافيا السياسية</p> <p>أواخر القرن ال ٢٠ وبداية هذا القرن</p> <p>٣- الاستشعار عن بعد وفر معلومات عن المجالات التي بها الجغرافيا السياسية ، وضح هذه المجالات</p>

١- ما التشابه الذي يجمع
أستراليا مع كل من :
الأرجنتين-نيوزيلندا-
الهند

٢- ما التشابه الذي يجمع
مصر مع كل من :
فرنسا- اليابان-
المغرب-البرازيل -
السعودية

٣- ما التشابه الذي يجمع
سويسرا مع كل من :
تشاد- اليابان-روسيا

مناخ الولايات المتحدة



أسئلة سريعة

"تستضيف مصر بطولة كأس
الأمم الأفريقية وتضم مجموعتها
بجانب مصر كلا من : زيمبابوي -
أوغندا - الكونغو الديمقراطية"
في ضوء ذلك أجب عما يأتي :

١- ما التشابه بين مصر والكونغو
الديمقراطية

٢- ما التشابه والاختلاف بين
زيمبابوي وأوغندا

٣- أي من هذه الدول يجاورها ٩
دول

٤- أي من هذه الدول تتصل
بالعالم الخارجي بطريق غير
مباشر

٥- أي من أشكال هذه الدول تفضل
ولماذا

٦- هناك تجمع اقتصادي يضم
هذه الدول مع غيرها ، اذكره

٧- في أي من هذه الدول يسهل
على الحكومة السيطرة على
الأمر السياسية والإدارية
ولماذا ؟