

سلسلة

العقود هري


في

العقود افنا
السياسية


لثانوية العامة

إعداد الأستاذ

محمد الجوهري



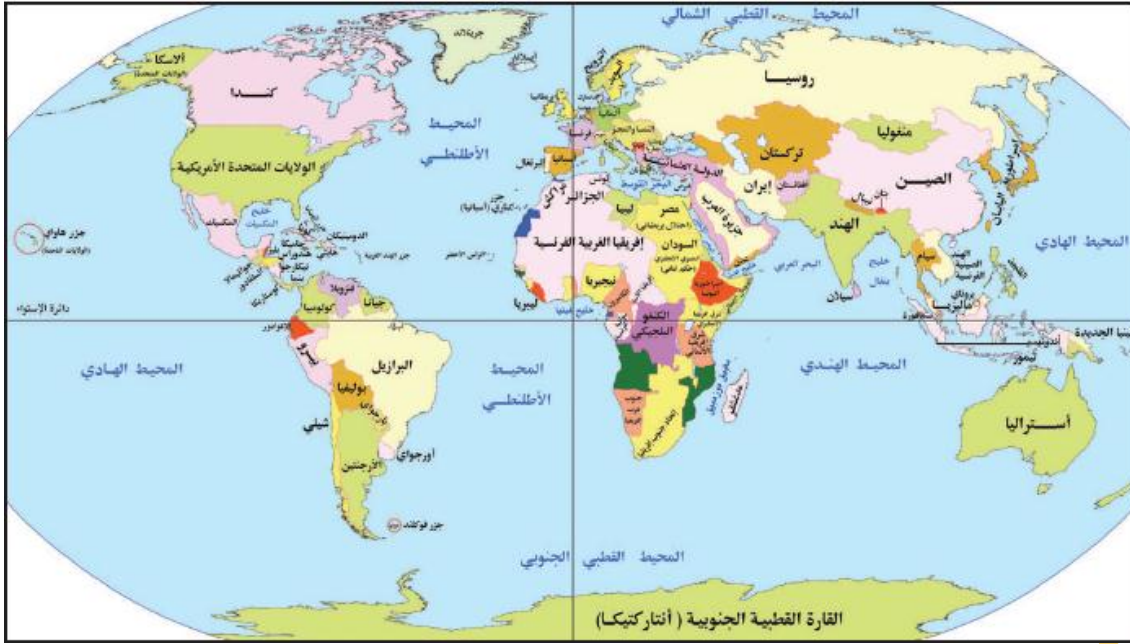
تطور خريطة العالم السياسية والمشكلات المرتبطة بها



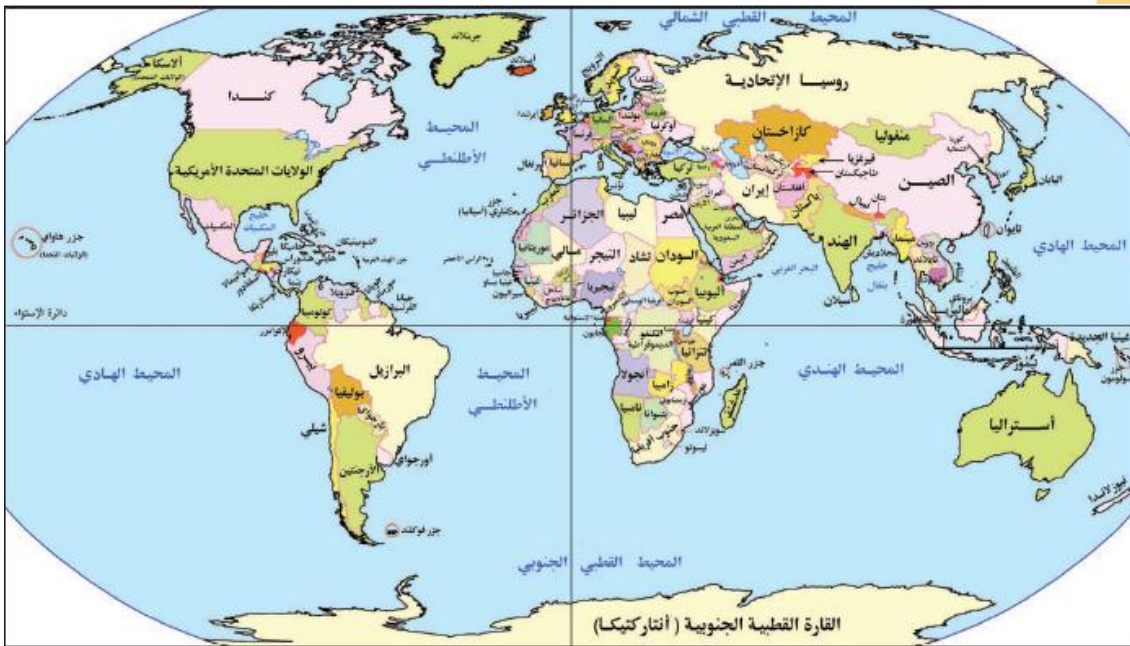
الدرس الثالث

أولاً : تطور خريطة العالم السياسية

ضمت خريطة العالم السياسية في مطلع العقد الثاني من الألفية الثالثة أكثر من ٢٠٠ دولة ، منها ١٩٣ دولة على وجه التحديد ذات عضوية كاملة بالأمم المتحدة إلى جانب دول أخرى غير كاملة العضوية بالمنظمة الدولية (فلسطين ، دولة الفاتيكان) ، كما أن بعض الدول غير منضم للأمم المتحدة



خريطة العالم السياسية قبل الحرب العالمية الأولى

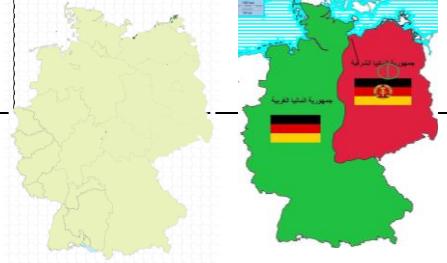


خريطة العالم السياسية عام ٢٠١٥

إن السمة الأساسية لخريطة العالم السياسية هي التغير المستمر، سواء ما حدث في الماضي أو الوقت الحاضر ، أو ما سوف يحدث في المستقبل، وبعض هذه التغيرات كانت بطيئة وبعضها الآخر كان سريعاً للغاية، ولعل ما حدث في القرن العشرين من تغيرات على خريطة العالم السياسية خير مثال على ذلك، ويتضح من خلال الشكل التالي



أواخر القرن العشرين	النصف الثاني من القرن العشرين	التغيرات في أوائل القرن العشرين
<p>دليل على صحة العبارة :</p> <p>في السنوات العشر الأخيرة من القرن الماضي شهدت خريطة العالم السياسية تغيرات سريعة، ربما لم يشهدها العالم من قبل</p> <p>ج/ حيث تمثلت في :</p> <p>١- انهيار الكتلة الشيوعية (تفكك الاتحاد السوفيتي وتفكك اتحاد يوغوسافيا) وتفكك حلفها العسكري (حلف وارسو)</p> <p>٢- اتحاد ألمانيا الشرقية وألمانيا الغربية في دولة واحدة</p> <p>٣- انتصار الرأسمالية بزعامة الولايات المتحدة</p>	<p>في بداية الخمسينيات ظهر الاستقطاب العالمي بين قوتين عظميين تنازعتا السيادة على خريطة العالم وهما :</p> <p>١- الكتلة الشيوعية بزعامة الاتحاد السوفيتي (السابق)</p> <p>٢- الكتلة الرأسمالية بزعامة الولايات المتحدة الأمريكية</p> <p>٣- بينهما مجموعة دول عدم الانحياز</p>	<p>أدت الحرب العالمية الأولى والحرب العالمية الثانية إلى تغيرات سريعة حيث :</p> <p>١- اختفت دول وظهرت دول وعدلت حدود دول</p> <p>٢- اختفت إمبراطوريات، وحل محلها قوى عظمى جديدة مثل :</p> <p>ما حدث في ألمانيا والتي انقسمت إلى ألمانيا الشرقية وألمانيا الغربية</p>



ثانياً : العوامل الجغرافية التي تؤثر على مستقبل خريطة العالم السياسية

(١٧١د)

- ظهر في السنوات الأخيرة من القرن العشرين وأوائل الألفية الثالثة عدد من العوامل، والتي أثرت بشكل كبير على مستقبل خريطة العالم السياسية ، وأهم هذه العوامل هي :
- ١- انتهاء الصراع الأيديولوجي بين الكتلة الشيوعية والكتلة الرأسمالية.
 - ٢- العولمة وظهور الشركات متعددة الجنسيات التي أثرت على تطور خريطة العالم وهددت السيادة القومية للدول المختلفة.
 - ٣- البنك الدولي وصندوق النقد الدولي و تدخلتهما في السياسات الداخلية للدول وأثر ذلك على استقرارها و سيادتها
 - ٤- سباق التسلح خاصة في منطقة الشرق الأوسط.
 - ٥- ثورة الاتصالات الحديثة وأثرها في نشر الوعي بين الشعوب ، والاستقرار السياسي للدول
 - ٦- مشكلة اللاجئين والهجرة غير الشرعية (غير الرسمية)
 - ٧- الصراع على المياه العذبة، خاصة في المناطق المهددة في مواردها المائية

خلي بالك !!

الشركات متعددة الجنسيات :

هي شركات يؤسسها أفراد أو مساهمون من دول وجنسيات مختلفة، وتتمتع بشكل قانوني محدد في عقد التأسيس في دولة ما، تسمى دولة المقر التي يوجد فيها المركز الرئيسي للشركة وتأخذ جنسية هذه الدولة ، وتخضع لقوانين دولة المقر، ولكل شركة فروع في عدد كبير من الدول.



ثالثًا : المشكلات السياسية

المشكلة السياسية :

هى أى تهديد للدولة من الداخل أو الخارج يمس سيادتها على أراضيها أو استقرار شعبيها و تماسكه

المشكلات الحدودية وعلاقتها بالاستعمار

وضع الاستعمار للحدود السياسية التى تفصل بين بعض الدول من أسباب التوتر وعدم الاستقرار ونشوب الحروب بينهم أدى إلى :

- 1- عدم تحقيق التعاون بين دول الجوار
- 2- حرمان المناطق الحدودية التى تمثل مناطق متنازع عليها من التنمية والتطوير

من أهم المشكلات الحدودية

مشكلة سبتة ومليلة، ومشكلة كشمير، والنزاعات السياسية الناتجة من حركة الرعاة على الحدود

1- مشكلة سبتة ومليلة

تقع مدينتى سبتة ومليلة على الساحل المغربى المطل على البحر المتوسط

مليلة	سبتة	
تقع إلى الشرق من سبتة بمسافة ٢٥٠ كم	تقع فى مواجهة جبل طارق مباشرة حيث لا تبعد عن جبل طارق إلا بحوالى ٢٦ كم وهى ذات موقع استراتيجى	الموقع
نحو ٢٠ كم ^٢	نحو ٢٠ كم ^٢	المساحة
٧٨.٥ ألف نسمة	٨٢ ألف نسمة	عدد السكان



بم تفسر :
سيطرة إسبانيا
على مدينتى
سبتة ومليلة
(دأ ١٧)

بسبب موقعها المتميز
على الساحل المغربى
المطل على البحر
المتوسط خاصة مدينة
سبتة التى تقع فى

ز.....



الوحدة الثانية

الجغرافيا السياسية

بم تفسر : حدوث مشكلة سبتة ومليلة بين المغرب و أسبانيا (١٦١د)

بسبب

- ١- احتلال إسبانيا سبتة عام ١٤١٥ م ثم مليلة عام ١٤٩٥ م ثم وقعت المغرب فريسة الاستعمار الفرنسي و استقلت عام ١٩٥٦ م مع بقاء سبتة ومليلة في يد الإسبان
 - ٢- لم يتوقف المغرب عن مطالبته بالمدينتين ولكن إسبانيا رفضت ذلك بحجج واهية هي :
 - التقادم (طول فترة الاحتلال الاسباني) وأن نسبة السكان من الإسبان تصل إلى ٦٠ ٪ من السكان
 - أن المدينتين غير مسجلتين ضمن الأراضي المستعمرة لدى الأمم المتحدة عام ١٩٤٧ م
 - ٣- عرض المغرب هذه المشكلة رسمياً على الأمم المتحدة عام ١٩٧٥ م باعتبارها أراضي يجب تصفية الاستعمار منها لكن إسبانيا رفضت
 - ٤- طالب مجلس الأمن من إسبانيا والمغرب تسوية الخلافات عن طريق الحوار
 - ٥- في عام ١٩٨٥ ظهرت مشكلتان داخل سبتة ومليلة وهي :
 - محاولة السكان الإسبان الحصول على الحكم الذاتي
 - إصدار إسبانيا قانون يلزم الأجانب في إسبانيا بالحصول على إذن إقامة كل خمس سنوات في الوقت الذي يعتبر الإسبان في سبتة ومليلة أن السكان المغاربة أجنبى بينما يعتبر المغاربة أنفسهم أنهم السكان الأصليون
- حالياً يحاول المغرب إيجاد حل لهذه المشكلة بشكل ودى للإبقاء على العلاقات الودية مع إسبانيا كما تحرص إسبانيا على عدم تصعيد الموقف مع المغرب

٢- مشكلة كشمير

تتخصر كشمير بين الهند وباكستان والصين وأفغانستان

مساحتها : ٢٢٠ ألف كم^٢

بم تفسر : أهمية منطقة كشمير للإستعمار البريطاني

لأنها كانت مكان لقضاء أجازاتهم الصيفية للهروب من شدة الحرارة و غزارة الأمطار في الهند حيث تغطي مساحات كبيرة من كشمير بالغابات الطبيعية كما تتمتع بمناظرها الجميلة التي تجذب إليها السياحة

بم تفسر : حدوث مشكلة كشمير عام ١٩٧٤

قيام بريطانيا بتقسيم الهند على أساس دينى إلى قسمين هما :

١- جمهورية الهند : وتضم الأغلبية الهندوسية

٢- باكستان : التي تضم الأغلبية المسلمة

في نفس الوقت قسمت باكستان إلى قسمين : باكستان الشرقية وباكستان الغربية

- ترك الاستعمار منطقة كشمير خارج هذا التقسيم

- أصبحت الديانة السائدة في كشمير هي الإسلام لكن السلطة الحاكمة كانت هندوسية

- في البداية حاكم كشمير لم يكن يرغب في الانضمام إلى أى من الدولتين ، وفضل أن يبقى بعيد عن الصراع بين الهند وباكستان

- حدثت ثورة داخلية في كشمير ضد الهندوس لأن الغالبية العظمى من سكان كشمير من المسلمين

نتج عنها :

- استعان حاكم كشمير بالهند التي أسرعت بالتدخل بجيوشها في كشمير لمساعدته

- تدخلت باكستان لمساعدة شعب كشمير



استمر القتال بين الهند وباكستان لنحو عام إلى أن توقف في عام ١٩٤٩م

نتائج تدخل الامم المتحدة في مشكلة كشمير

قسمت كشمير على أساس خط وقف إطلاق النار إلى قسمين :

أحدهما أصبح تحت الإدارة الهندية يضم نحو ثلثي كشمير ويضم معظم سكان كشمير .
وظل هذا التقسيم قائمًا والنزاع مستمرًا، رغم كل الجهود التي بذلت لتسوية النزاع بينهما.

مقترحات الأمم المتحدة لحل هذه المشكلة

١- وقف إطلاق النار

٢- تجريد كشمير من السلاح وسحب القوات المتحاربة إلى مواقعها قبل بدء القتال

٣- إجراء استفتاء محايد تحت إشراف الأمم المتحدة لتقرير المصير على أساس إما الاستقلال عن الدولتين أو الانضمام إحداهما

٣- النزاعات الميامية الناتجة عن حركة الرعاة على الحدود

تتعدد أسباب النزاعات السياسية المترتبة على حركة القبائل الرعوية بين الوحدات السياسية ومنها:

- ١- تحويل بعض الدول جزء من أراضيها الرعوية إلى الزراعة نتيجة لزيادة النمو السكاني وبالتالي تقلصت المراعى وأصبحت هناك نزاعات بين الرعاة والمزارعين في داخل العديد من الدول
 - ٢- رسم الحدود السياسية في إقليم السافانا الإفريقية بين دول الإقليم دون مراعاة للقبائل وتوزيعاتها المكانية، مما أثار العديد من المشاكل السياسية بعد ترسيم الحدود، مثلما يحدث في غرب السودان الآن، أو بين دولتي الشمال و الجنوب السوداني.
 - ٣- تحصيل الضرائب والرسوم من الرعاة الناتجة عن ترسيم الحدود السياسية.
 - ٤- التغيرات المناخية التي شهدتها دول غرب إفريقيا في سبعينيات وثمانينيات القرن العشرين (دأ ١٧) ترتب عليها مشكلات في مناطق المراعي من نفوق ما بين الحيوانات وهجرة السكان إلى المدن أو إلى حرفة الزراعة مما أدى إلى وجود مشاكل سياسية أساسها حرفة الرعي وهجرة الرعاة بين الدول.
- ما العلاقة بين النمو السكاني وحرفة الرعي (دأ ١٦) ، (دث ١٦)**

نماذج الإتفاقيات الخاصة بانتقال الرعاة وحيوان الرعي

- ١- الاتفاقية بين موريتانيا والسنگال في أبريل ١٩٨١م
- ٢- الاتفاقية بين بوركينا فاسو والنيجر عام ٢٠٠٣م
- ٣- الاتفاقية بين مجموعة دول غرب إفريقيا (الإيكواس) ١٦ دولة في أكتوبر ١٩٩٨م
- ٤- اللجنة العليا للتعاون الاقتصادي بين موريتانيا ومالي
- ٥- معاهدة ترسيم الحدود السياسية بين المملكة العربية السعودية و جمهورية اليمن



أسئلة للمراجعة

س١: ضع كلمة صح او خطأ مع التفسير :

- ١- رسمت الحدود بين الهند وباكستان على اساس ديني.
- ٢- رسمت الحدود السياسية في إقليم السافانا الإفريقية دون مراعاة للقبائل وتوزيعاتها المكانية
- ٣- تتميز خريطة العالم السياسية بعدم التغير على المدى البعيد.
- ٤- أصدرت اسبانيا قرار بحصول السكان في سبتة ومليلة على الإقامة.
- ٥- ادت الحرب العالمية الأولى والحرب العالمية الثانية الى تغيرات سريعة
- ٦- نتج عن الحرب العالمية الأولى والثانية تغيرات سريعة حيث اختفت دول وظهرت دول اخرى.
- ٧- لم يكن للأمم المتحدة أى دور فى محاولة حل مشكلة اقليم كشمير.
- ٨- بعض الحدود السياسية الفاصلة بين بعض الدول من أسباب التوتر وعدم الاستقرار
- ٩- السلطة الحاكمة فى كشمير تتبع الديانة الهندوسية.
- ١٠- من نماذج الاتفاق بانتقال الرعاة ما تم بين بوركينافاسو والنيجر عام ٢٠٠٣م

س٢: بم تفسر :

- ١- انقسام المانيا إلى ألمانيا الشرقية وألمانيا الغربية.
- ٢- رفض اسبانيا التخلي عن سبتة ومليلة للمغرب.
- ٣- شهرة كشمير اثناء الاحتلال البريطانى.
- ٤- وجود نزاع بين الهند وباكستان على اقليم كشمير.
- ٥- تعتبر مشكلة كشمير مشكلة حدودية.
- ٦- للاستعمار دور كبير فى مشكلة كشمير.
- ٧- النزاعات السياسية المترتبة على حركة القبائل بين الوحدات السياسي
- ٨- اسباب النزاع فى كشمير

س٣: ما المقصود بالمفاهيم الجغرافية الآتية:

- ١- المشكلة السياسية
- ٢- الشركات متعددة الجنسيات

س٤: وضح العلاقة بين ما يلى :

- ١- العولمة والتغيرات السياسية على الخريطة السياسية
- ٢- التغيرات المناخية ومشكلة حركة الرعاة.
- ٣- الاستعمار البريطانى ومشكلة كشمير .
- ٤- التقادم ومشكلة سبتة ومليله
- ٥- انهيار الكتلة الشيوعية وخريطة العالم.
- ٦- البنك الدولى وتغيرات الخريطة السياسية
- ٧- العولمة والتغيرات السياسية على الخريطة السياسية

س٥: ما النتائج المترتبة على :

- ١- التغيرات المناخية التى شهدتها دول غرب إفريقيا فى ٧٠ و ٨٠ من القرن العشرين
- ٢- نشأة الحروب واثرها على الحدود السياسية.
- ٣- اثر ظهور الشركات متعددة الجنسيات على مستقبل الخريطة السياسية.
- ٤- الثورة الداخلية فى كشمير ضد الهندوس.
- ٥- تدخل الامم المتحدة بعد الحرب الهندية الباكستانية.
- ٦- انتهاء الصراع الايدلوجى بين الكتلة الشيوعية والكتلة الراسمالية.

geo

graphy

2019

للتميز عنوان اسمه الجوهري



01113644645 - 01002042428