

الدرس التمهيدي مدخل لدراسة الجغرافيا السياسية

س: أيد " شهدت الخريطة السياسية العالمية تغيرات مستمرة على مر التاريخ

- 1) ظهور دول جديدة على الخريطة السياسية واختفاء أخرى
- 2) اندماج دول مع بعضها البعض وانقسام دول أخرى
- 3) أختلف توزيع القوى العالمية بغروب قوى عالمية وشروق قوى أخرى
- 4) نسج علاقات جديدة وتمزق علاقات دولية أخرى

أولا : مفهوم الجغرافيا السياسية

* العلم الذي يهتم بدراسة الخريطة السياسية العالمية وتغيراتها
* فرع من فروع الجغرافيا البشرية يهتم بدراسة المقومات الجغرافية (الطبيعية والبشرية) للدولة ، و تنظيمها الداخلي ، وتأثير ذلك في قوتها السياسية ، وعلاقتها الدولية .
ثانيا : تطور الجغرافيا السياسية

س - تطورت الجغرافيا السياسية على يد عدد من العلماء كما يلي " وضح

أولا : أرسطو

للمفسر بعد أرسطو أشهر من كتب في الجغرافيا السياسية قديما .

- 1 - تناول في مؤلفه (السياسة) الدولة المثالية ، وحدد عناصرها في خمسة موضوعات (عدد سكان الدولة - مواردها الاقتصادية - العاصمة - الجيش - الحدود السياسية) .
- 2 - حدد مدى قوة الدولة أو ضعفها كمركب سياسي في (عدد سكانها ، مواردها الاقتصادية ، العلاقة بينهما) .

3- ناقش موضوع الحدود السياسية المحصنة .

4 - أهتم بموقع الدولة الجغرافي وتأثير المناخ عليها .

ثانيا - ابن خلدون

للمفسر بعد عبد الرحمن ابن خلدون من أبرز المفكرين المسلمين .

- 1 - أضاف كثيرا للفكر الجغرافي في مقدمته الشهيرة (مقدمة التاريخ) .
- 2 - ركز فيها على أهم ظاهرتين في البناء السياسي بالعالم العربي هما (القبيلة والمدينة)
- 3 - وضع الإطار العام الذي عرف باسم دورة حياة الدولة وهي (النشأة ، الثبات ، النضج ، الاضمحلال) .

4 - تحدث عن عوامل قيام الدولة ونهضتها وسقوطها .

ثالثا : فريدريك راتزل (عالم ألماني)

للمفسر كان الميلاد الحقيقي للجغرافيا السياسية على يده .

- 1 - وضع أول مؤلف علمي عن الجغرافيا السياسية حمل اسمها الحالي 1897 م .
- 2 - اعتبر الدولة بمثابة كائن حي تنطبق عليه قوانين (الميلاد ، النمو ، الوفاة)

3 - ذكر في مؤلفه أن الخريطة السياسية للعالم تشكلت نتيجة الصراع بين الكائنات الحية أي (الدول)

- واستمرت إسهامات العلماء في الجغرافيا السياسية إلى أن
ظهر مصطلح الجيوبولتيك على يد العالم السويدي رودولف

مفهوم الجيوبولتيك

ظهر مصطلح الجيوبولتيك على يد العالم السويدي (رولف كيلين)

س : ما المقصود بالجيوبولتيك ؟

وم يقصد به دراسة تأثير العوامل الجغرافية والاقتصادية والبشرية في سياسة الدولة الخارجية أي أن الهدف من تطور القوة السياسية للدولة هو تحقيق هدفين

1 - هدف داخلي (تحقيق الوحدة والانسجام بين شعبها)

2 - هدف خارجي (الحصول على حدود طبيعية جديدة أي التوسع على حساب الدول المجاورة)

دلل جغرافيا (حدث خلط بين الجغرافيا السياسية و الجيوبولتيك) ؟

1 - حدث خلط بين الجغرافيا السياسية و الجيوبولتيك خاصة في الفترة ما قبل الحرب العالمية الأولى إلى ما بعد الحرب العالمية الثانية .

2 - حيث أعتقد البعض أنهما علما واحدا ، و ظهر ذلك من خلال التوسع الإقليمي والغزو

الإستعماري

■ ما النتائج المترتبة على آراء فريدريك راتزل في الجغرافيا السياسية ؟

3 - كانت أبرز هذه الصور في ألمانيا التي استغلت مفاهيم الجغرافيا السياسية لـ (راتزل) بصورة

خطأ في توسعها الإستعماري على حساب الدول المجاورة التي اعتبرتها المجال الحيوي لها .

- الفرق بين الجغرافيا السياسية و الجيوبولتيك

س : قارن بين الجغرافيا السياسية و الجيوبولتيك

الجيوبولتيك	الجغرافيا السياسية
ترسم تصورا لما يجب إن تكون عليه الدولة و مطالبها في مجال السياسة الخارجية في المستقبل	تدرس الكيان القائم للدولة كما هو فعلا
تنظر للدولة ككائن حي	تدرس الدولة ككيان استاتيكي (ثابت)

دراسة الوحدات السياسية (الدولة) من حيث ملامحها الجغرافية (طبيعية وبشرية

ثالثا : أهداف الجغرافيا السياسية

س : دلي : تتعدد أهداف الجغرافيا السياسية ؟ :

- 1 - دراسة الوحدات السياسية (الدولة) من حيث ملامحها الجغرافية الطبيعية و البشرية .
- 2 - تحديد عناصر القوة و الضعف للوحدات السياسية .
- 3 - تحليل التجمعات الإقليمية و العالمية تحليلا جغرافيا (موضوعيا) .
- 4 - التعريف بالمشكلات السياسية و تحليلها و اقتراح حلول مناسبة لها و من

أمثلة ذلك : س : وضح دور الجغرافيين في حل المشكلات ؟

- دور الجغرافيين بعد الحرب العالمية الأولى و الثانية في رسم الحدود السياسية الحديثة في أوروبا
- دور الجغرافيا في الدفاع عن حق مصر في قضية طابا .
- 5 - توفير البيانات و المعلومات الموضوعية اللازمة لإتخاذ القرارات السياسية و العسكرية ذات الأبعاد المكانية (الجغرافية) .

علاقة الجغرافيا السياسية بالعلوم الأخرى

بم تفسر : وجود علاقة بين الجغرافيا السياسية وفروع الجغرافيا الأخرى؟

- ◆ ترتبط الجغرافيا السياسية بفروع الجغرافيا الأخرى ، و التي تمدها بالمعلومات اللازمة عن المقومات الطبيعية و البشرية للدولة التي تعتبر محور الدراسة في الجغرافيا السياسية .
- ◆ كما ترتبط الجغرافيا السياسية بعلوم أخرى مثل التاريخ و العلوم السياسية

رابعا : مجالات الجغرافيا السياسية

- بم تفسر تطور مجالات الجغرافيا السياسية ؟

مجالات الجغرافيا السياسية قديما	مجالات الجغرافيا السياسية حديثا
★ حيث كان الاهتمام الرئيسي للجغرافيا السياسية منذ القدم يتمثل في :--- 1- دراسة الوحدات السياسية (مقومات بقائها - عناصر قوتها) . 2- دراسة العلاقات السياسية بين الدول . 3- دراسة المشكلات السياسية المختلفة .	★ نتيجة التغيرات السريعة التي يشهدها العالم خاصة خلال القرن العشرين وبداية هذا القرن اتسعت مجالات الجغرافيا السياسية وتعددت لتشمل :--- 1- الدولة كمجال لدراسة الجغرافيا السياسية . 2- التحليل السياسي للقوة . 3- سياسة النظام العالمي وما ينتج عنها من تغيرات .

و يتمثل منهج الجغرافيا السياسية دراستها فيما يلي : -

دراسة خصائص الدولة الطبيعية من موقع ومساحة وتضاريس ومناخ و موارد طبيعية وغيرها .

✍ الخصائص البشرية للدولة من حيث السكان و الأنشطة الاقتصادية .

✍ السياسات العامة للدولة وعلاقتها الخارجية .

✍ تحليل قوة أو ضعف الدولة في ضوء خصائصها الطبيعية و البشرية .

ثانيا : - التحليل السياسي للقوة : -

✍ يرتكز دور الجغرافيا السياسية في هذا المجال على دراسة الأبعاد الجغرافية للصراع بين القوى

المتنافسة على مسرح السياسة العالمية .

ثالثا : - النظام العالمي و ما ينتج عنه من تغيرات : -

● يعد هذا المجال بالغ الأهمية خاصة مع التغيرات السريعة التي يشهدها النظام العالمي خلال السنوات الأخيرة ، والتي تشهد اتجاه القوى الرأسمالية العالمية الكبرى نحو الهيمنة والسيطرة على مقدرات وموارد دول العالم الثالث ، ويتميز هذا المجال بالشمولية حيث يتضمن عدداً من المجالات الفرعية التي ترتبط بالنظام العالمي الذي يتمثل فيما يلي : -

✍ التكتلات الاقتصادية والسياسية مثل السوق الأوروبية المشتركة و اتفاقيات منظمة التجارة العالمية وأثرها على الدول .

✍ الأحلاف العسكرية مثل حلف شمال الأطلسي (الناتو) .

✍ ظاهرة العولمة والتي ظهرت بوضوح منذ منتصف تسعينيات القرن العشرين

✍ قضايا الأمن الغذائي والمائي و الطاقة للدول .

✍ المنظمات الدولية والإقليمية مثل : (الأمم المتحدة – جامعة الدول العربية)

✍ آثار التدخلات العسكرية وغيرها .

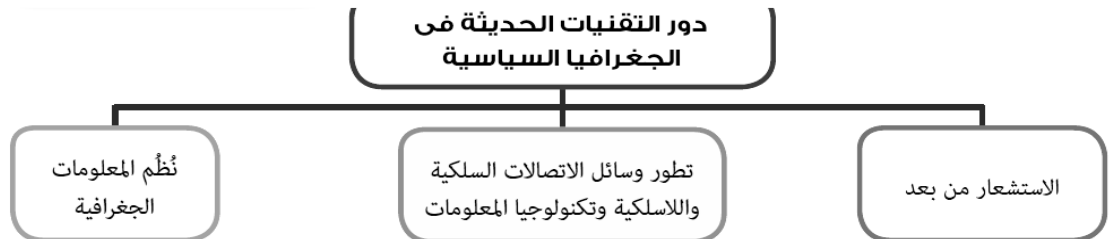
س ما المقصود بالعولمة

✍ العولمة :- عملية تغير الأنماط والنظم الاقتصادية والاجتماعية تقوم بها الدول الأقوى لفرص الهيمنة على الدول الأخرى وتشمل عولمة اقتصادية واجتماعية

خامسا : الجغرافيا السياسية والتقنيات الحديثة

✍ أثر التطور المعرفي والتكنولوجي الذي شهده العالم في تطور علم الجغرافيا السياسية كغيرها من

العلوم الأخرى حيث ظهرت وسائل وتقنيات حديثة ومنها :



(أولاً) :- الاستشعار عن بعد :

✍ بم تفسر : أهمية المرئيات الفضائية ؟

أدى الإستشعار عن بعد ، و ما يستخدمه من وسائل التصوير الجوى والفضائى الحديثة و أجهزة تحديد المواقع GPS إلى توفير مرئيات فضائية ومعلومات أكثر دقة عن المجالات التي تهتم بها الجغرافيا السياسية ومنها :

☞ الحدود السياسية بين الدول .

☞ الممرات الملاحية والمياه الإقليمية للدول .

☞ مناطق النزاعات بين الدول .

ثانيا) : تطور وسائل الإتصالات وتكنولوجيا المعلومات

☞ كان لتطور وسائل الاتصالات (السلكية واللاسلكية) وتكنولوجيا المعلومات أثر على أن العالم أصبح وحدة واحدة ، أو ما يعرف بالقرية الكونية ، وذلك نتيجة لسرعة تدفق المعلومات والبيانات بها عبر حدود الدول ، ولقد استفاد علم الجغرافيا السياسية كغيره من العلوم الأخرى من تطور تكنولوجيا المعلومات وجعلت الجغرافيا السياسية جغرافيا حية على الهواء

ثالثا):- نظم المعلومات الجغرافية

تعد نظم المعلومات إضافة هائلة لمختلف العلوم وخاصة الجغرافيا السياسية وذلك من خلال :-

☞ توفير كافة البيانات والمعلومات الرقمية عن الموارد الطبيعية و البشرية واستخدمات الأراضي مما يساعد في التعرف على مدى قوة الدول .

☞ توفير خرائط حديثة و دقيقة عن الدول .

☞ مساعدة متخذي القرار في اتخاذ القرارات السياسية السليمة اعتماداً على البيانات الدقيقة والتفصيلية المستمدة منها.



أسئلة الدرس التمهيدي

السؤال الاول : اختر الاجابه الصحيحة م

1-ظهر مصطلح الجيوبولتيك لا

(الفرد ماهان - رودلف كيلين - فريدريك راتزل - ابن خلدون)

2-من ابرز المفكرين المسلمين في علم الجغرافيا السياسية

ابن رشد - الكندي - ابن خلدون)

3- اولي دورة حياة الدولة هي (النشأة - النضج - الاضمحلال - الثبات)

4- الجغرافيا السياسية فرع من فروع الجغرافيا . (الطبيعية - الاقتصادية - البشرية - التطبيقية)

5- ظهر نتيجة لتطور الجغرافيا السياسية في القرن 20 0000000000

(الجيومورفولوجيا - الأثربولوجيا - الجيوبولتيك)

6- أشهر من كتب في الجغرافيا السياسية و ناقش الحدود السياسية المحصنة00000000)

راتزل - أرسطو - ماهان - ماكندر)

7- اعتبر الدولة كائن حي تنطبق عليه قوانين (الميلاد - النمو - الوفاة)

00000000 (أرسطو - ماهان - راتزل - ماكندر)

8- وضع الإطار العام الذي عرف باسم دورة حياة الدولة وهي

(راتزل - رودلف كيلين - ألفرد ماهان - ابن خلدون)

السؤال الثاني : ايد صحة او خطأ العبارات الاتية مع التعليل

- 1- الدولة هي ظاهرات تاخذ شكل حيز مكاني وحجما سكانيا وسلطة تنظيمية
- 2- الجغرافيا السياسية من اهدافها حل المشاكل السياسية الكبرى
- 3- تستخدم الدولة قوتها لتحقيق هدف خارجي وهو تحقيق الوحدة والانسجام بين شعبيها
- 4- الهدف الخارجي للجيوبولتيك هدف استعماري
- 5- ظهرت الجغرافيا السياسية في مؤلفات ارسطو للدولة المثالية
- 6- العالم الذي وضع الاطار العام لدورة حياة الدولة هو ارسطو
- 7- فريديريك راتزل كان الميلاد الحقيقي للجغرافيا السياسية على يده
- 8- اثرت افكار فريديريك راتزل كثيرا في التوسع الاستعماري للولايات المتحدة
- 9- ظهر مفهوم الجيوبولتيك على يد العالم فريديريك راتزل .
- 10- تدرس الجغرافيا السياسية الكيان القائم للدولة كما هو فعلا
- 11- الجغرافيا السياسية علم مستقل بذاته كباقي العلوم .
- 12- لم يشهد العالم منذ وقت طويل اي تغييرات سياسيه على الخريطة السياسية للعالم

السؤال الثالث : اكمل العبارات الاتية

- 1- تطور مفهوم الجغرافيا السياسية في القرن
- 2- ظهر مصطلح الجيوبولتيك لأول مرة على يد العالم
- 3- اثر العالم في توسعات المانيا الاستعمارية
- 4- يعتبر العالم هو اول من الف كتاب في الجغرافيا السياسية يحمل اسمها الحالي
- 5- تناول راتزل في كتابه أن الجغرافيا السياسية للعالم تشكلت نتيجة الصراع بين
- 6- العلم الذي يهتم بدراسة الخريطة السياسية العالمية و تغيراتها هو وهو أحد فروع الجغرافيا
- 7- تطور مضمون الجغرافيا السياسية في القرن ليظهر مضمون جديد يعرف بـ
- 8- يُعد من أبرز المفكرين المسلمين في مجال الجغرافيا السياسية
- 9- ركز بن خلدون علي أهم ظاهرتين في البناء السياسي بالعالم وهما و
- 10- جاء الميلاد الحقيقي للجغرافيا السياسية علي يد العالم الجغرافي الألماني.....
- 11- اعتبر راتزل الدولة بمثابة ... تنطبق عليه قوانين و و
- 12- يعتبر ابن خلدون واضع الإطار العام الذي عرف باسم
- 13- حدد أرسطو قوة الدولة أو ضعفها فيو.....والعلاقة بينهما
- 14- اهتم أرسطو بموقع الدولة الجغرافي وتأثير عليها .

السؤال الرابع : اكتب ما تشير اليه العبارات الاتية

- 1- ترسم تصوراً لما يجب أن تكون عليه الدولة و تتسم بالتطور و الحركة .
- 2- مصطلح ظهر لأول مرة علي يد العالم السويدي رودلف كيلين .

- 3- أول من استخدم عبارة الجيوبولتيك و له آراء حول نموّ الدول عضويّاً .
- 4- ركّز علي أهم ظاهرتين في البناء السياسي بالعالم و هما القبيلة و المدينة
- 5- اعتبر الدولة بمثابة كائن حي تنطبق عليه قوانين (الميلاد ، النمو ، الوفاة
- 6- تناول في مؤلّفه سياسة الدولة المثالية و حدد عناصرها في 5 موضوعات
- 7- وضع الإطار العام الذي عرف باسم دورة حياة الدولة وهي(النّشأة ، النّوأة ، النّضج ، الإضمحلال
- 8- يعد أبو الجغرافيا السياسية .
- 9- الفرع من الجغرافيا البشرية الذي يهتم بدراسه المقومات الجغرافية الطبيعية والبشرية في الدولة واثرها في قوتها السياسيّه

السؤال الخامس : بم تفسر

- 1-أرسطو أشهر من كتب في الجغرافيا السياسية قديماً2-يعد فريديريك راتزل أبو الجغرافيا السياسية
- 3-تعد الجغرافيا السياسية وثيقة الصلة بالجغرافيا الأم . 4-تتعدد أهداف الجغرافيا السياسية
- 5-تشارك الجغرافيا السياسية في اقتراح حلول للمشكلات السياسية و وضعها موضع التنفيذ
- 6-تساهم الجغرافيا السياسية في اتّخاذ القرارات السياسية و العسكرية .
- 7-ظهر مصطلح الجيوبولتيك علي يد العالم السويدي رودلف كيلين .
- 8- وجود شبهة بين أفكارين خلدون وفريديريك راتزل عن الدولة .
- 9-اتساع وتعدد مجالات الجغرافيا السياسية ؟
- 11-يتميز مجال سياسة النظام العالمي بالشمولية.

السؤال السادس : ما النتائج

- 1- التغييرات السريعة التي شهدها العالم اواخر القرن العشرين ؟ 2-تطور وسائل النقل الجوي والأقمار الصناعية ؟
- 3-تطور وسائل الاتصالات وتكنولوجيا المعلومات ؟
- 4-استخدام نظم الاستشعار عن بعد والخرائط الالكترونية في الجغرافيا السياسية.

الوحدة الأولى

الدرس الأول (الدولة)

التعريف " هي وحدة سياسية تشغل منطقة معينة من سطح الأرض تضم سكان دائمين تحكمها سلطه علي ذات سيادة تدير شئونها الداخلية والخارجية الدولة هي محور الدراسة في الجغرافيا السياسية * شروط و أركان الدولة

- 1 – الأرض (مساحة من اليابس)
- 2 – الشعب (أفراد تعيش علي الدولة)
- 3 – السلطة (الحكومة والحاكم)
- 4 – السيادة (سيطرة السلطة علي الأرض والشعب)

بم تفسر

أهمية وجود سلطة وحكومة في الدولة (تنظيم شئون البلاد- توفر الخدمات – تحفظ الامن)
- اختر الإجابة الصحيحة مما بين القوسين :

أفراد يعيشون في الدولة وهم أساسها (الأمة – الشعب – الرجال – القبيلة)
أهم ظاهرة علي الخريطة السياسية ومحور الدراسة بها (الأمة – الشعب – الدولة – الإقليم)

دولة تتحدث اربع لغات فرنسي الماني ايطالي روماني (النمسا- سويسرا – هولندا- بريطانيا)
توجد امه داخل دولة واحدة هي (هولندا- بولندا- ايسلندا-ايرلندا)
ما أوجه الشبه والاختلاف بين الدولة والأمة ؟

وجه المقارنة	الدولة	الأمة
وجه الشبه	تتكون كل منهما من أرض وشعب	
وجه الاختلاف	<ul style="list-style-type: none"> - وحدة سياسية تحكمها حكومة مستقرة تسيطر على الشؤون الداخلية والخارجية - يجب وجود سلطة حاكمة - توجد في دولة واحدة - تتعدد اللغة والعادات والتقاليد والأديان مثل سويسرا 	<ul style="list-style-type: none"> - جماعة من البشر يعيشون على رقعة من الأرض لفترة زمنية طويلة - تربطهم روابط مشتركة مثل اللغة والدين - لا يشترط وجود سلطة - توجد في أكثر من دولة - لغة وتقاليد ودين واحد مثل الأمة العربية

أنواع الدول وفقا للنظام السياسي والإداري

المركزية (الوحدوية)
اللامركزية (الاتحادية)

فيدرالية
كونفدرالية

1) الدولة المركزية (الوحدوية)

توجد بها حكومة واحدة ومجلس نيابي واحد وتسيطر بها الحكومة على جميع السلطات وتستمد جميع القرارات من السلطة المركزية
أهم صفاتها (تجانس السكان – كثافة سكانية عالية – تحتوي قلب ونواه نمت حولة الدولة ليست كبيرة المساحة-قلة وجود العوائق الطبيعية- مثال : فرنسا هـ النموذج الامثل
و الصين(كبيرة المساحة) – اليابان (مجزاه)



NATIONAL GEOGRAPHIC marsoopol
EXPEDITIONS
www.nationalgeographic.com/expeditions



2) الدولة الاتحادية المركبة (اللامركزية)

1- الدولة الفيدرالية (هي الدولة التي تتكون من وحدات إدارية قد تكون ولايات أو مقاطعات أو محافظات ويكون لها استقلال ذاتي ماعدا النواحي المالية والدفاعية) الأمور السيادية ومن أمثلة الدولة الفيدرالية البرازيل- الهند – استراليا والولايات المتحدة أهم خصائصها) دستور واحد-السلطة مشتركة بين الحكومة المركزية وحكومة الاقاليم للشعب حق المشاركة في ادارة شؤون البلاد-لا تتحول الي نظام كونفدرالي)

* ما وجه الشبه والاختلاف بين الدولة الفيدرالية والكونفدرالية

وجه المقارنة	الدولة الفيدرالية	الدولة الكونفدرالية
الشبه	يوجد في كل منهما حكومة مركزية وحكومة للأقاليم كل منهما اتحادي مركب	
الاختلاف	<ul style="list-style-type: none"> - عاصمة واحدة - علم واحد - عملة واحدة - دستور واحد - لا تتحول إلى اتحاد كونفدرالي - اختصاص الأمور السيادية مثل الجيش والشرطة من اختصاص السلطة المركزية - استقلال داخلي للأقاليم الرئيسية ضمن الدولة الواحدة والسلطة المركزية هي الأساس استراليا- الهند-البرازيل 	<ul style="list-style-type: none"> لكل دولة عاصمة مستقلة لكل دولة علمها الخاص بها لكل دولة عملتها الخاصة بها لكل دولة دستورها الخاص بها - تتحول إلى اتحاد فيدرالي - اختصاص الأمور السيادية مثل الجيش والشرطة من اختصاص الحكومات الداخلية - اتحاد تنظمه علاقة أو معاهدة بين دولتين أو أكثر واحتفاظ كل دولة بشخصيتها القانونية وسيادتها الاتحاد الأوروبي

النظام الكونفدرالي اقل انواع الدول شيوعا واكثرها هشاشه (لان من حق الدول ان تنفصل عن الاتحاد في اي وقت تشاء)
 4 - العاصمة : هي المدينة التي تستقر بها حكومة الدولة و سلطاتها الثلاث و سفارات الدول الأجنبية، وبها المؤسسات الكبيرة 0
 * عوامل اختيار العاصمة

العامل التاريخي (روما – القاهرة)
 سهولة المواصلات (الخرطوم –مدريد- نواكشوط)
 الحماية والدفاع (أنقرة بدلا من استانبول (تركيا)
 السيادة القومية (موسكو تم اختيارها لوجود الغالبية السلافية)
 سمات العاصمة

(مركز الحكم والادارة ومركز للقوة والسلطة حلقة اتصال بين الدولة والخارج ومركز ثقافي وملتقى طرق النقل والمواصلات)

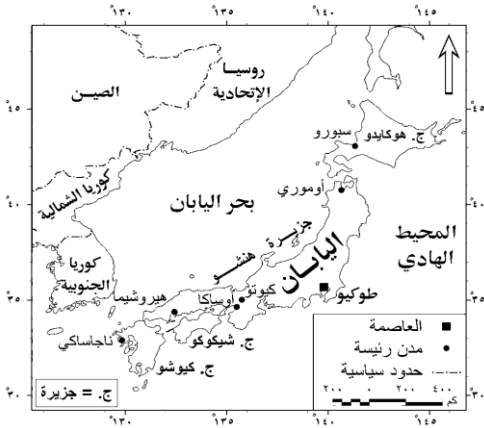
تصنيف العواصم

1- عواصم قديمة

(عواصم ظلت لقرون مركز ثقافي واقتصادي مثل روما- باريس- القاهرة-لندن)

2- عواصم مستحدثة

(هي العاصمة التي قررت الحكومة نقلها من امائها مثل طوكيو بدلا من كيوتو في اليابان)



منطقة القلب والنواة في الدولة (منطقة تشكل اهمية وثقل اقتصادي وسياسي وسكاني وثقافي)

- | | | |
|--------------------------------|---|--|
| منطقة القلب ذات اهمية اقتصادية | ← | البحيرات العظمى بين كندا والولايات المتحدة |
| منطقة القلب ذات اهمية سياسية | ← | مثل القاهرة بمصر |
| منطقة القلب ذات اهمية دينية | ← | مكة المكرمة والمدينة المنورة بالسعودية |
| منطقة القلب ذات اهمية سكانية | ← | جنوب أفغانستان |

مراجعته

أي العبارات الآتية صحيح و أيها خطأ

- 1- تختص الحكومية المركزية بالنظام الفيدرالي بالأمر المتعلقة بالسيادة 0 ()
- 2- الأمة جماعة من البشر يعيشون على الأرض لفترة زمنية قصيرة 0 ()
- 3- تنقسم الدولة الوندوية المركزية إلى فيدرالية وكونفدرالية 0 ()
- 4- تحولت سويسرا من نظام فيدرالي الي مركزي ()
- 5- الولايات المتحدة الأمريكية مثال للإتحاد الكونفدرالي ()

بم تفسر

- 1- تعد الدولة الكونفدرالية اقل أنواع الدول شيوعا وأكثرها هشاشة 0
- 2- اختيار انقره عاصمة لتركيا بدلا من استانبول
- 3- نقلت اليابان العاصمة من كيوتو الي طوكيو
اختر الإجابة الصحيحة مما بين القوسين :
- 1- قد تكون الأمة دولة واحدة مثل دولة (هولندا – بولندا – فنلندا – أيسلنده)
- 2- عاصمة تقع علي نهر النيل لسهولة مواصلاتها (طوكيو- الخرطوم- دمشق-نيويورك)
- 3- تعد دولة مثلا لدولة وحدوية(فرنسا – الصين – اليابان – الولايات المتحدة)

أكمل الجدول التالي

وجه المقارنة	الدولة الكونفدرالية	الدولة الفيدرالية
الشبه		
الاختلاف		

وجه المقارنة	الدولة	الأمة
الشبه		
الاختلاف		

ضع ما يناسب

- 1- منطقة تشكل ثقل سياسي واقتصادي وثقافي داخل الدولة ()
- 2- وحدة سياسية تحكمها حكومة مستقرة ()
- 3- مدينه يستقر بها سلطات الدولة الثلاث ()
- 4- مدينه سعودية ذات ثقل ديني ()
- 5- دولة اوربية بها العاصمة مقسمة ()

المقومات الطبيعية للدولة

** الوحدة الأولى الدرس الثاني المقومات الطبيعية للدولة
موقع - مساحة - شكل - مناخ - تضاريس - نبات طبيعي

أولا : الموقع :

1) الموقع الفلكي : هو الموقع بالنسبة لخطوط الطول ودوائر العرض

الموقع بالنسبة لدوائر العرض هو الاكثر أهمية ؟

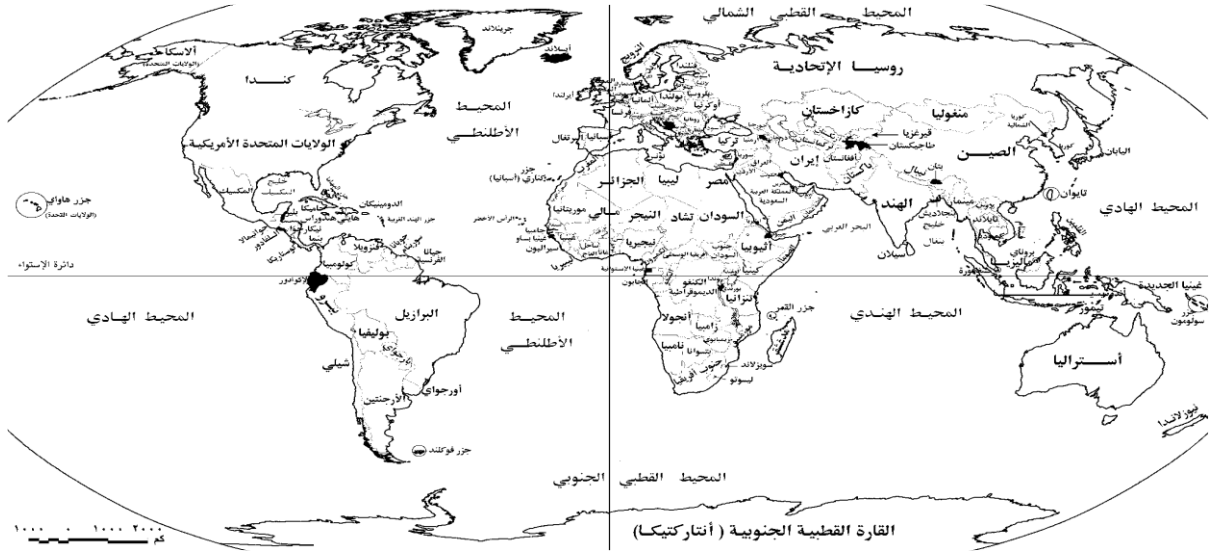
لأنه يحدد مناخ الدولة - يحدد النشاط البشري للسكان - معرفة المناطق الزراعية - يؤثر على سهولة المواصلات

2) الموقع الجغرافي :

1- الموقع بالنسبة لليابس والماء

وتنقسم الدول إلى

دول بحرية	دول حبيسة
هي دولة تشرف على مسطح مائي مفتوح يتصل بالعالم الخارجي شيلي - المحيط الهادي / جهة واحدة سوريا - البحر المتوسط / جهة واحدة مصر - البحر الأحمر والمتوسط / جهتان السعودية - البحر الأحمر والخليج العربي / جهتان بريطانيا - المحيط الأطلنطي من جميع الجهات اليابان - المحيط الهادي من جميع الجهات	هي دول تقع داخل اليابس وليس لها اتصال مباشر بالبحار المفتوحة ولكن تتصل بالعالم الخارجي عن طريق المرور في اراضي الدول المجاورة مثل إثيوبيا وأفغانستان واوغندا وتعد الانهار احد الطرق لاتصال الدول الحبيسة بالعالم الخارجي مثل نهر الراين والدانوب وتعد افريقيا اكثر القارات التي تضم دولا حبيسة يليها اسيا واوروبا وامريكا الجنوبية إفريقيا (إثيوبيا - النيجر - تشاد) آسيا بها (أفغانستان - منغوليا) أوروبا بها (سويسرا - النمسا) أمريكا الجنوبية بها (بوليفيا - باراجواي)



1 اهمية الموقع البحري للدولة

(وسيلة اتصال بالعالم الخارجي- يساعد علي احتكاك الدولة حضاريا-وجود ثروات بحرية مثل الاسماك)

3 الموقع بالنسبة للدول المجاورة :

1- دول يجاورها عدد كبير من الدول

مثل الصين يحيط بها 15 دولة والسودان 7 دول وللدول المجاورة نعمة ونقمة
نعمه (زيادة التبادل التجاري-والتعاون مثل دول اوربا)
نقمة (التاثر بالعديد من المشاكل)0

2- دول يجاورها عدد قليل

مثل المغرب يحيط بها دولتان الجزائر وموريتانيا- والولايات المتحدة الامريكية يجاورها كندا والمكسيك

0

المواقع الهامشية والمركزية

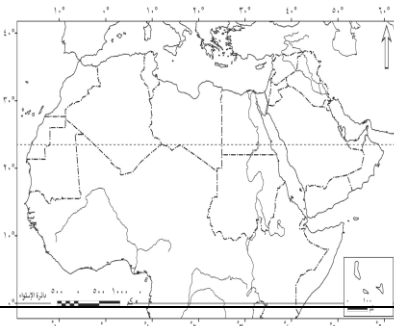
مثل موقع مصر الممتاز وسط العالم وموقع نيوزيلندا في أقصى جنوب العالم 0

المواقع الإستراتيجية

هي مناطق ذات اهمية بالغة بسبب اشرافها وتحكمها في طرق التجارة

مثل موقع مصر بالنسبة للسيطرة على قناة السويس أو الدول التي تسيطر على المضائق

البحرية



ثانيا : المساحة

جزء من الأرض :تشغلها الدولة بحدود واضحة معترف بها دولياً.
وهناك دول كبيرة المساحة مثل روسيا ، U.S.A وكندا والصين والبرازيل ودول صغيرة المساحة مثل الفاتيكان – جيبوتي – البحرين

الدول ذات المساحة الصغيرة	الدول ذات المساحة الكبيرة	الأهمية
<ul style="list-style-type: none"> - سهولة التحكم والسيطرة على الدولة من الداخل - تنمية جميع أجزاء الدولة - سهولة حصر واستثمار جميع الموارد 	<ul style="list-style-type: none"> - تنوع في التركيب الجيولوجي - تبني نظرية الدفاع بالعمق (التخلي عن جزء من اراضيها ثم العودة والدفاع عنه) - ابعاد السكان والمناطق الصناعية عن المناطق التي بها الحروب - استثمار الموارد الاقتصادية 	<p>المساوي</p> <p>تحتاج الي جهود كبيرة لتنميتها وحمايتها والسيطرة عليها</p>
<p>ولكن سهولة تعرض الدولة للاحتلال مثل سيطرة العراق على الكويت والتاثر بشدة بالكوارث الطبيعية مثل الزلازل</p>		

س- ما العوامل التي تساعد على وجود أهمية للمساحة ؟

حجم الموارد بها – عدد السكان – قدرة السكان – سهولة الاتصال

ثالثا : شكل الدولة

1 – شكل مندمج (منتظم) ان تكون المسافة من وسط الدولة إلى أطرافها متساوي تقريبا

مثال : فرنسا ومصر وبلجيكا وهو بعد المركز (العاصمة) متساوي عن الأطراف

وأهم مميزاته : حرية تحرك الجيوش وسهولة السيطرة على أجزاء الدولة وحسن الإدارة ويقلل الاحتكاك مع العالم الخارجي لان طول حدود الدولة يكون قصيرا بالنسبة الى مساحتها

2 – شكل مندمج ذو بروز مثل الكونغو الديمقراطية وأفغانستان

3 – شكل مستطيل ونحيل (الشريطي) مثل شيلي والسويد والنرويج وإيطاليا وهولوغ طول الدولة

6 امثال عرضها ويوجد صعوبة في الاتصال والدفاع عن الدولة ولكن يوجد بها تنوع في المناخ

والانتاج وهناك دول شكل نحيل من الشرق للغرب مثل تركيا ومنغوليا

4 – شكل مجزأ وهي الدولة الغير مترابطة ومتصلة جغرافيا

دولة بحرية مجزأة اليابان – اندونيسيا

دولة برية مجزأة مثل الولايات المتحدة التي تفصلها كندا عن الاسكا

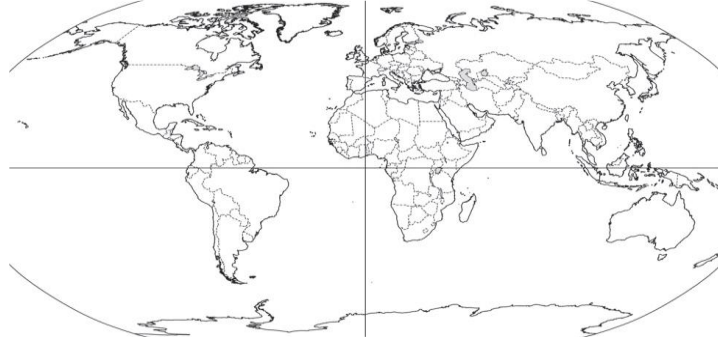
دولة برية وبحرية إيطاليا ويتبعها جزيرة صقلية وسردينيا

5- الشكل المحتوى (الجيوب)

وهي وجود دولة داخل دولة أخرى وتتبعها في سياستها الخارجية والداخلية ولا يمكن الوصول

اليها الا بالمرور في اراضي الدولة المحيطة بها

ليسوتو داخل جنوب إفريقيا وسان مارينو داخل إيطاليا



مراجعة

اي العبارات الاتية صحيح وايها خطأ مع ذكر السبب في الحالتين

- 1- يوجد تنوع للمناخ في دولة تركيا ومنغوليا ()
- 2- استخدمت الصين نظرية الدفاع بالعمق ضد اليابان ()
- 3- جميع المواقع البحرية تتشابه في اهميتها بالنسبة للدولة ()
- 4- اكثر القارات بها دول حبيسة قارة اسيا ()
- 5- باكستان دولة ذات شكل منتظم ذو بروز بقارة افريقيا ()

اختر الاجابة الصحيحة

- 1- من الدول ذات الموقع الهامشي (مصر- السعودية- البرازيل-نيوزيلنده)
- 2- سوريا تطل علي البحر بواجهه (واحدة- واجهتان- جميع الجهات-دولة حبيسة)
- 3- من الدول ذات المساحة الكبيرة (روسيا- البرازيل-استراليا-كل ما سبق)
- 4- دولة برية مجزاة (اليابان- ايطاليا- الولايات المتحدة- اسبانيا)

اذكر سببا واحدا لكل مما يلي

- 1- تمكن جيش الاتحاد السوفيتي من هزيمة الجيش الالمانى اثناء الحرب العالمية
- 2- للمساحة الصغيرة خطورة علي الدولة
- 3- الشكل المنتظم والمندمج افضل اشكال الدول
- 4- تحافظ الدولة الجيب علي علاقتها مع الدولة المطوقة لها

قارن بين عيوب ومزايا المساحة الكبيرة والمساحة الصغيرة

وجه المقارنة	المساحة الكبيرة	المساحة الصغيرة
المزايا		
العيوب		



امامك خريطة للعالم وضح عليها ما يلي

- 1- دولة كبيرة المساحة
- 2- دولة ذات موقع مركزي

01224509679

أ/ رضا اسحق ايوب

3- دولة جيب او محتوي

4- دولة ذو موقع هامشي

5- دولة ذو بروز

6- دولة ذات شكل مستطيل اونحيل

تابع المقومات الطبيعية

4 – تضاريس الدولة

هناك دول ذات طبيعة جبلية مثل اليابان وسويسرا ودول ذات طبيعة سهلية مثل هولندا وألمانيا ودول متنوعة التضاريس مثل مصر والبرازيل

أ) السهول تتنوع السهول في العالم ما بين السهول الفيضية والسهول الصحراوية والساحلية وتعد الأنهار من أكثر ظاهرات السطح تأثيرا في الكيان السياسي للدولة وكلما زادت مساحة السهول في الدولة كلما كان لذلك أثارا ايجابية على قوة الدولة حيث تسهم في

(تنوع الإنتاج الزراعي – تنوع الإنتاج الصناعي – تطور العمران وانتشاره – سهولة النقل والمواصلات – تقوية الوحدة بين سكان الدولة)

اختر الجملة الصحيحة

1 – السهول لها ميزة كبيرة في الدفاع عن الدولة 0

2 – السهول تجعل الدولة مكشوفة ما حالة الحرب 0

ب) المرتفعات

للجبال أهمية كبيرة في قوة الدولة 0

- تساعد في عمليات المراقبة والعمليات العسكرية 0

- هي حدود طبيعية واضحة المعالم لا تسبب مشاكل 0

- تستغل في السياحة ورياضة التزلج مثل جبال لبنان وجبال الالب 0

- تتعدد بها الثروات المعدنية 0

الجبال نعمة ونقمة على الدولة

نعمة في حالة وجود المعادن والمناطق السياحية 00 ونقمة تعزيز روح الانفصال وتعيق التنمية وصعوبة المواصلات وصعوبة مد الطرق مثل إقليم كتالونيا بأسبانيا 0

5- مناخ الدولة

بم تفسر المناخ يؤثر في اهمية الدولة بشكل مباشر وغير مباشر

لانه يؤثر في نوع التربة والنبات الطبيعي والعديد من الانشطة البشرية

اعتدال المناخ (المناخ المعتدل يساعد على قوة الدولة وحسن استغلال الموارد وفاعلية الانشطةمثل منطقة البحر المتوسط

والمناخ سواء حار أو بارد يقلل من النشاط البشري والحد من فاعلية الانشطة البشرية مثل شمال روسيا وكندا والصحراء الحارة في افريقيا)

تنوع المناخ (يحقق الاكتفاء الذاتي وحسن استغلال الموارد وتحقيق الوحدة وقيام العديد من الصناعات مثل الولايات المتحدة الأمريكية)

ما العلاقة بين التقدم العلمي والمناخ

يساهم التقدم العلمي في التقليل من اثار المناخ السلبي من خلال(تطور وسائل النقل-اجهزة التكييف- الزراعة داخل البيوت البلاستيكية)

6- النبات الطبيعي

الغابات

وهي مورد من موارد الطبيعة حيث تعطي (الأخشاب - المطاط - احد مصادر الدخل القومي - مناطق دفاعا أو لجو بهاتناء الحروب)

الحشائش (لعبت الحشائش دورا مهما في التاريخ فتى أهم مناطق الرعى في العالم تساعد وفرة الحشائش على نمو اقتصاد بعض الدول حيث تمثل مراعى طبيعية للثروة الحيوانية مما يزيد من إنتاج الألبان واللحوم والأصواف كما في الأرجنتين و استراليا)

مراجعة

بم تفسر

- 1- تمثل الغابات مورد هام من الموارد الطبيعية للدولة 0
- 2- يؤثر المناخ بشكل مباشر وغير مباشر في تحديد اهمية الدولة
- 3- تعد المظاهر التضاريسية في قوة الدولة
- 4- الانهار الدولية تسبب العديد من المشاكل
- 5- توجد علاقة قوية بين المناخ والتقدم العلمي والتكنولوجي

ما النتائج المترتبة على

- 1- توافر الحشائش الطبيعية بدولة استراليا والارجنتين
 - 2- انخفاض درجات الحرارة بشدة في شمال كندا وروسيا
 - 3- وجود الجبال علي المناطق الحدودية للدولة
- ضع علامة () او علامة () مع ذكر السبب في الحالتين
- 1- تعد الانهار من اكثر ظاهرات السطح تاثير في الكيان السياسي للدولة ()
 - 2- لا توجد اثار سلبية للجبال والمرتفعات ()
 - 3- تنوع المناخ يحقق الاكتفاء الذاتي ()
 - 4- سويسرا واليابان من الدول ذات الطبيعة السهلية ()
 - 5- كلما زادت مساحة السهول بالدولة كلما كان هناك اثارا ايجابية ()

امامك خريطة لفرنسا وضح عليها مايلي

- 1- دولة اندورا
- 2- اقليم كتالونيا
- 3- نهر الراين
- 4- البحر المتوسط
- 5- دولة فرنسا
- 6- دولة ذات طبيعة سهلية
- 7- دولة ذات شكل مندمج



NATIONAL GEOGRAPHIC marcopolo
EXPEDITIONS
www.nationalgeographic.com/expeditions

اختر الاجابة الصحيحة من بين الاقواس

- 1- من الانهار الدولية (الراين- المسيسيبي- دمياط- رشيد)
- 2- تعتبر مصر من الدول ذات الطبيعة (الجبلية- السهلية- المتنوعة- المتطرفة المناخ)

- 3- تفصل بين اسبانيا وفرنسا جبال (الالب- البرانس- روكي – الهمالايا)
4- يدخل في صناعة اطارات الطائرات والسيارات (الاخشاب-المطاط-الفحم- النحاس)

الوحدة الاولى الدرس الثالث المقومات البشرية

1 (السكان

أ- حجم السكان

ما نتائج كثرة عدد السكان في بعض الدول ؟

1- تصبح دولة قوية عسكريا واقتصاديا 2 - تصبح عضو في الأمم المتحدة مثل الصين وروسيا والولايات المتحدة

بم تفسر : لحجم السكان الكبير مميزات وعيوب 0

المميزات (إعداد الجيوش – توفير قوى بشرية – ظهور المبدعين)

السلبيات (ظهور حركات الانفصال – صعوبة توفير الأمن – صعوبة توفير الغذاء)

ماذا يحدث لو كانت الدولة قليلة السكان

نقص الايدي العاملة- الاعتماد علي الأيدي العاملة الأجنبية-الدخول في تحالفات عسكرية وسياسية مثل دول الخليج

ب- خصائص السكان هي مجموعة الخصائص السكانية التي تميز مجموعة بشرية عن أخرى

(أ) هي مميزات تميز مجموعة بشرية عن غيرها مثل السن – اللغة – الدين – النوع)

(ب) اللغة والدين من أهم الخصائص لأنها تستخدم في رسم الحدود أو تسبب مشاكل سياسية

1- التركيب العمري

(زيادة نسبة الأطفال يؤدي إلى زيادة الإعالة – زيادة الشباب يؤدي إلى الإنتاج واسباس للقوة العاملة باسعار منخفضة)

2- الهجرة

للحجرة اثار ايجابية وسلبية علي كل من الدول المرسله والمستقبله

الاثار السلبية علي الدولة المرسله	الاثار الايجابية علي الدولة المرسله
تفريغ الدولة من الكفاءات والايدي العاملة والعقول والعلماء	حل مشكلة البطالة-زيادة الدخل القومي مثل مصر
الاثار السلبية علي الدولة المستقبله	الاثار الايجابية علي الدولة المستقبله
حدوث مشاكل وعدم التجانس بين السكان مثل دول الخليج	توفير الايدي العاملة

3- التركيب النوعي

وهو تقسيم المجتمع الي ذكور واناث فوجد مشاركة المرأة في الدول المتقدمة وعدم مشاركتها في الدول النامية لاسباب دينية واجتماعية

4- الدين

هو احد عوامل تجانس الدول وكان قديما يسبب الحروب والمشاكل اما الان بسبب

المصالح الاقتصادية والسياسية وانتشار الثقافة قلت هذه المشاكل

5- اللغة

اللغة الواحدة تؤدي إلى قوة الدولة وتماسكها مثل الدول العربية

وسويسرا يوجد بها أربع لغات (الفرنسية- الألمانية- الايطالية- الرومانية)
وتمتاز الدول العربية ببساطة التركيب اللغوي ووحدة الدين والثقافة والتاريخ
5- الحالة التعليمية والتكنولوجيا

وخاصة مع وجود العقول البشرية والمهارات وهي رأس المال الحقيقي للإنتاج الصناعي

ما نتائج وجود التقدم التكنولوجي في أحد الدول ؟
يزيد من أهمية الدولة – يزيد من الدخل القومي – يتحكم في الأسواق العالمية وحركة رأس المال
ويؤثر المستوي التعليمي في قوة الدولة وتتسابق الدول في جذب العلماء لديها
ما نتائج هجرة العلماء من الدول النامية الي الدول المتقدم

2 (المركب الاقتصادي

أ – الإنتاج الزراعي:

تحقق الاكتفاء الذاتي – تقوم عليها العديد من الصناعات – عدم التعرض للضغوط الخارجية
وتصنف الدول الي

دول لديها فائض (كندا) – دول لديها اكتفاء ذاتي(فرنسا)- دول لديها عجز(الدول النامية)
ب – الموارد المعدنية والطاقة :

تقوم عليه الصناعة وخاصة معدن الحديد والنحاس والمنجنيز وهي معادن استراتيجية خاصة
وقت الحرب وتدخل في الصناعات الحربية وكذا امتلاك مصادر الطاقة مثل البترول يستخدم كسلاح
لتحقيق اهداف سياسية مثل حرب اكتوبر

ج – الإنتاج الصناعي :

وجميع الدول الكبرى هي دول صناعية ولديها قدرة علي الصناعات الحربية مثل صناعة السيارات
والطائرات والصناعات الهندسية 0

د – النقل :

يساعد على تماسك أجزاء الدولة – سهولة الدفاع تحرك الجيوش- السيطرة على الأمور الإدارية
– نجاح خطط التنمية 0- سرعة نقل الامدادات وقت الكوارث
وتستمد الدول قوتها الاقتصادية من (تنوع الموارد- امتلاك تقنيات حديثة- علاقات تجارية- قدرة
علي الصمود- استثمار مواردها بكفاءة)

مراجعة

اي العبارات الاتية صحيح واياها خطأ مع ذكر السبب

- 1- تشارك المرأة بقوة في الحياة السياسية في الدول النامية ()
- 2- يؤدي تعدد اللغات الي ضعف الدول وتفككها وعدم تماسكها ()
- 3- تعتمد دول الخليج العربي علي عمالة محلية ()
- 4- يمكن استخدام سلاح البترول كورقة ضغط علي بعض الدول ()
- 5- تتميز الدول العربية ببساطة التركيب اللغوي ()
- 6- سان مارينو والفاتيكان من الدول العملاقة في عدد السكان ()

اختر

- 1- من اهم خصائص السكان (التركيب النوعي- التركيب العمري- الهجرة- اللغة والدين)
- 2- من الدول التي لديها فائض في المحاصيل الزراعي (فرنسا- كندا- اليابان- مصر)
- 3- تعتمد الصناعة حاليا علي (المواد الخام- الطاقة- الموقع- العقول والمهارات)

(الصين- روسيا- فرنسا- كل ما سبق)

4- من الدول العظمى

قارن بين

مميزات الحجم الكبير للسكان	سلبيات الحجم الكبير للسكان

بم تفسر

1- تعد وسائل النقل والاتصال من الامور الضرورية للدولة العصرية

2- للهجرة اثار سلبية وايجابية

3- دخول دول الخليج في تحالفات عسكرية

4- لم يعد الدين من الاسباب التي من اجلها تنث

5- يرتفع معدل الاعالة في بعض الدول

6- قلة مشاركة المرأة في العملية الانتاجية في



امامك خريطة لاوروبا وضع عليها ما يلي

1- دولة لديها اكتفاء ذاتي من الغذاء

2- دولة تتعدد بها اللغات

3- دولة ذات شكل نحيل طولي

4- جبال البرانس

5- نهر الراين

6- المحيط الاطلنطي

تابع المقومات البشرية

ثالثا القوة العسكرية

هي اساس لتحقيق الامن القومي وحماية الدولة ولها عدة عناصر
(حجم القوة البشرية- نوعية المقاتل ودرجه تعليمه- المعدات العسكرية- الانفاق العسكري- حجم
المعونات العسكرية- قوة جهاز المخابرات)

رابعا :- القوة التنظيمية

وهي مستوي الادارة والحكم داخل الدولة ولها عدة اوجه مثل
(القسيم الاداري (محافظات واقاليم) - درجه مركزية الحكومة - الموسوسات التنظيمية- قدرة
الحكومة علي بسط نفوذها- الشفافية والكفاءة)

عناصر قوة الدولة

أ - القوة المورفولوجية (الشكل والمساحة) ب - القوة الديموغرافية (السكان)

ج - القوة الاقتصادية : د - القوة العسكرية

و- القوة التنظيمية (الاجتماعية والسياسية)

النظام السياسية في صورته الاجتماعية
(هو نظام اجتماعي يقوم بأدوار متعددة استنادا الي سلطة يستخدمها في إدارة موارد المجتمع وتحقيق الامن الداخلي والخارجي)
النظام السياسي في صورته المؤسسية
(هو مجموعة مؤسسات مثل المؤسسة التشريعية والقضائية والتنفيذية التي تتوزع بها عملية صنع القرار السياسي)
وهناك مبدا وهو الفصل بين السلطات وعدم تمركز سلطات الدولة في هيئة واحدة وهذا هو النظام الديمقراطي والذي يعتمد على التداول السلمي للسلطة
ينقسم نظام الحكم من حيث الشكل الي
نظام ملكي ونظام جمهوري

ومن حيث العلاقات بين السلطات الي
نظام رئاسي وبرلماني وشبه رئاسي
وتختار المجتمعات ما يناسبها من هذه الانظمة ولكل مميزات وعيوبه وذلك لاختلاف المجتمعات حضاريا وثقافيا

1) نظام الحكم

- أ- النظام الرئاسي (النظام الأمريكي)
الرئيس هو راس الدولة (يسود ويحكم)
وهي أن السلطة التنفيذية مستقلة عن السلطة التشريعية
والسلطة التشريعية هي التي تقوم بالتشريع
والسلطة القضائية مستقلة عن باقي السلطات
ب- النظام البرلماني (المملكة المتحدة)
البرلمان هو مصدر التشريع ومنتخب من الشعب - يوجد رئيس يسود ولا يحكم
رئيس الوزراء يتولى الحكم وينتخب من الشعب -

ج- نظام شبه رئاسي (فرنسا)

يوجد رئيس منتخب من الشعب ويراس السلطة التنفيذية
البرلمان منتخب يشكل الحكومة - السلطة مشتركة بين الحكومة والرئيس
" نظام الانتخابات بالدولة "

الانتخاب هو (أداة للاختيار) وهي مجموعة من القواعد والقوانين التي تنظم عملية انتخاب ممثلي الشعب)

(تقسيم الدوائر- الترشح للانتخاب- اجراء الانتخابات- فرز الاصوات- تحديد الفائزين)

الجغرافيا السياسية والانتخابات

حيث تدرس تقسيم الدولة الي دوائر ومعرفة حدودها وتغيراتها وظهور فرع جديد يسمى جغرافية الانتخابات علي يد سيجفريد (فرنسا)

الاهمية (تفسير الاختلاف في الانماط الانتخابية من مكان لآخر ومعرفة اسباب ذلك)

وتدرس الاتي(توزيع الدوائر الانتخابية- التباين المكاني في التصويت- دراسة السلوك الانتخابي للناخبين- تحليل الاثار البيئية علي سلوك الناخبين-دراسة اثر الانتخابات علي تغيير الظروف البشرية في المنطقة)

مراجعة

ضع علامة (✓) أمام العبارة الصحيحة وعلامة (×) أمام العبارة الخاطئة

- 1- القوة العسكرية تعتمد علي حجم القوات البشرية فقط ()
- 2- القوة الديموغرافية هي قوة تعتمد علي المساحة والشكل ()
- 3- يوجد النظام الرئاسي بوضوح في المملكة المتحدة ()
- 4- جغرافية الانتخابات ليس لها دور في العملية الانتخابية ()
- 5- تختار المجتمعات ما يناسبها من أنظمة الحكم ولكل منها مميزات وعيوبه 0 ()
- 6- نظم الحكم الديكتاتورية تعتمد على الفصل بين السلطات 0 ()

بم تفسر

- 1- ليس هناك نظام حكم مثالي علي مستوي العالم
- 2- تقسيم الدول الي عدد من المحافظات والمراكز والقري

أكمل العبارات الآتية بكلمات مناسبة

- 1- القوة.....هي قوة اجتماعية وسياسية
- 2- يوجد النظام الشبه رئاسي في دولة.....
- 3- نشأت جغرافية الانتخابات علي يد..... الفرنسي

اختر الاجابة الصحيحة

- 1- يوجد رئيس يسود ولا يحكم في النظام (البرلماني- الرئاسي- الشبه رئاسي-الملكى)
- 2- تدرس جغرافية الانتخابات(الدوائر الانتخابية- التباين- السلوك الانتخابي-كل ما سبق)
- 3- هي اساس لتحقيق الامن القومي تسمى قوة (مورفولوجية-تنظيمية- عسكرية-ديموغرافية)
- 4- الانتخابات هي اداة (للفصل بين الدول- للاختيار- لقتال العدو- للتصدير للخارج)

اكتب المفهوم الجغرافي

- 1- نظام حكم وسط بين النظام الرئاسي والبرلماني
- 2- فرع من الجغرافيا السياسية التصويت والدوائر الانتخابية
- 3- نظام اجتماعي يقوم بادوار متعددة في المجتمع
- 4- مجموعة مؤسسات مثل السلطة التنفيذية والتشريعية والقضائية
- 5- هي قوة تعتمد علي شكل الدولة ومساحتها 6- قوة تعني مستوى الادارة والحكم بالدولة

الوحدة الثانية (الحدود السياسية)

هي ظاهرة بشرية لان الانسان قام بتخطيطهاوفقا لمصالحه

تطور الحدود

قلاع واسوار- الحدود الخطيةفي القرن17-المسح الميداني في القرن19

تعريف الحدود السياسية :

(هي خطوط ترسم على الخريطة تحدد الرقعة التي تمارس عليها الدولة سيادتها وتنتهي عندها سيادتها وتبدأ سيادة دولة اخري)
 ليس هناك داعي لاعتراف المجتمع الدولي بحدود الدولة () ما رايك
 تحدد الحدود فقط مساحة الارض التي تفرض الدولة عليها سيادتها ()
 الفرق بين الحدود والتخوم

التخوم	الحدود
مناطق جغرافية لها مساحه كالغابات والصحاري قديما ليس لها أساس قانوني ظاهرة ثابتة في المكان هي مناطق وصل يوجد بها موارد طبيعية	خطوط تفصل بين الدول حديثا ظاهرة قانونية شرعية ظاهرة قابلة للنقل هي مناطق فصل لا توجد بها موارد طبيعية

• بم تفسر : وجود أو ظهور الحدود السياسية ؟

(العوامل المؤثرة في نشأة الحدود)

- 1 - زيادة عدد السكان
(عندما زاد السكان في اوربا وقاموا بازالة الغابات وانكشفت الاراضي والتقت الدول فتم الحاجة الي ضرورة رسم الحدود
 - 2 - تنمية المناطق الهامشية
(مثل تنمية المناطق الصحراوية واكتشاف ما بها من موارد)
 - 3 - المعاهدات بين الدول
(الخوف من طغيان دولة علي اخري)
 - 4 - تقسيم الاستعمار لمستعمراته
(مثل ما حدث في المستعمرات الاوربية بقارة افريقيا واسيا وامريكا الجنوبية)
 - 5 - الحروب
(حدود الغالب والمغلوب او حدود الهدنة)
- ** مراحل تحديد الحدود
- 1 - مرحلة التعريف (الاولي)
وهي كتابة معاهدة خاصة بالحدود وكلما كانت تفصيلية ودقيقة يقل النزاع
 - 2 - مرحلة التحديد (الثانية)
وهي تحديد الخط على الخرائط و بها مشاكل مثل وجود مزرعة او قرية فيتم تغيير الحد
 - 3 - مرحلة التعيين (الثالثة)
مطابقة الخط على الخريطة مع الطبيعة أو الواقع ويمكن استخدام الاسلاك والاعمدة
 - 4 - مرحلة إدارة الحدود (الرابعة)
ويتم المحافظة علي الحد عن بعمل منافذ - جمارك - نقطة تفتيش - لجنة فض منازعات
- ** وظائف الحدود

1 – الحماية والأمن : وهي الوظيفة الأكثر أهمية وهي الغرض الأساسي من الحدود وساهمت عمليات المراقبة والاقمار الصناعية في حماية الحدود ولكن التطور في وسائل الحرب ادي الي سقوط نظرية الحدود الامنه

2 – الحماية الاقتصادية : عدم تهريب السلع ووضع الجمارك ومراقبة السلع القادمة وفحص

المنتجات المستوردة وتقوم الدول بتعيين حدودها بكل دقة وعقد اتفاقيات خاصة بتوزيع الثروة

3 – الفصل بين الدول : من خلال عمل اتفاقيات موثقة وموقعه علي الخرائط ويتم بعد ذلك وضع نقاط التفتيش ومراكز الحراسة والمنافذ

4- الوظيفة السياسية والقانونية : عن طريق منع الاشخاص الغير مرغوب فيهم خشية تهديد

التماسك القومي ومنع الكتب والمجلات التي تضر بسلامه الوطن وتطبيق القانون علي جميع

الافراد حتي وان لم يكن من مواطنيها

مراجعة

اي العبارات الاتية صحيح واياها خطأ مع ذكر السبب

1- يجب اعتراف الدول المجاورة بحدود الدولة ()

2- لا توضح الحدود المجال الجوي والبحري للدولة ()

3- التخوم ظاهرة حديثة وتوجد بها موارد معدنية ()

4- تعد الحدود ظاهرة بشرية ()

5- يتم تحديد الخط علي الطبيعة في المرحلة الثالثة ()

6- الحماية والامن هي وظيفة الحدود الوحيدة ()

7- تلجا الدول الي تعيين الحدود اذا اقبل الناس عليها ()

بم تفسر

1- تعد الحماية والامن الوظيفة الاكثر اهمية للحدود

2- يجب تعيين الحدود بين الدول بكل دقة

3- نشأة الحدود السياسية

رتب مراحل الحدود التالية

(ادارة الحد- التحديد- التعيين- التعريف)

اختر الاجابة الصحيحة

1- يتم البعد عن مزرعة اوقرية في المرحلة (الاولي- الثانية-الثالثة- الرابعة)

2- الحدود هي ظاهرة (بشرية- طبيعية- غير قانونية-خيالية)

3- ظهرت عمليات المسح الميداني في القرن (16-17-18-19)

4- التخوم هي (ظاهرة قانونية- قابلة للنقل-ليس بها موارد-ظاهرة ثابتة)

ما العلاقة بين

1- التطور في وسائل الحرب-الحدود 2- زيادة عدد السكان – الحدود

**** الوحدة الثانية الدرس الثاني أنواع الحدود السياسية**

حدود طبيعية (الجبلية- النهرية- البحرية-البحيرية)

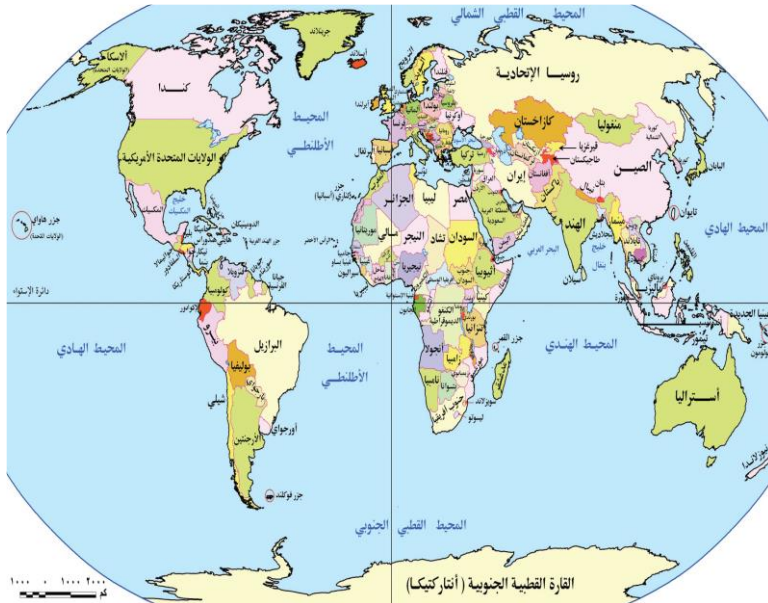
حدود بشرية (هندسية- حضارية (اثنو جرافية))

- حدود طبيعية : هي حدود يتم رسمها مع حد طبيعي بحر أو نهر أو جبل وهي أكثر الحدود مناعة وخاصة الطبيعية وأفضل الحدود الطبيعية هي الحدود الجبلية
** مميزات الحدود الجبلية :

دائمة ومرئية وعريضة وقليلة السكان – صعوبة الانتقال بها – خط دفاع أشكال الحدود الجبلية :

مع منطقة تقسيم المياه (وهي الأفضل)– عند أقدم الجبال

مثال : حدود الهند والصين جبال الهيمالايا وفرنسا وإسبانيا جبال البرانس وشيلي والأرجنتين جبال الأنديز



** الحدود النهرية

مميزات الحدود النهرية :

(واضحة – أضيق من الجبال – مانع مائي وخط الدفاع)

عيوبها (تغيير مجرى النهر – ضفاف غير ثابتة بسبب الفيضان أو الجفاف والنحت والارساب حيث أصبحت منطقة بانكو جزء من المكسيك بدلا من U.S.A بسبب تغيير نهر الريو جراند لمجرأه-وجود بعض الجزر داخل النهر)

شكل الحدود النهرية

1- مع خط الوسط : مثل نهر الريو جراند بين المكسيك والولايات المتحدة

2- مع العمق الملاحي مثل نهر الراين الذي يفصل بين ألمانيا وفرنسا

2- مع احدي ضفة النهر: مثل الحدود بين بولندا واكل من اوكرانيا وبيلا روسيا علي طول نهر بوج احد فروع نهر الفستولا

خط الوسط	العمق الملاحي	احدي ضفتي النهر

11:29:50 AM 13/08/2018

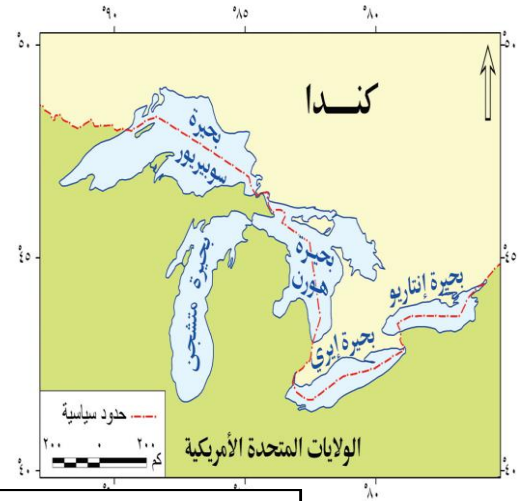
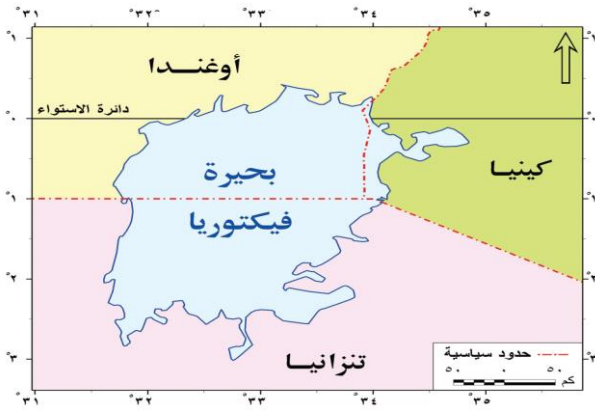
24509679
أ/ رضا اسحق

الحدود السياسية الحالية
الحدود الطبيعية
المجرى الحالي لنهر الريو جراند
الجزء المقطع من الولايات المتحدة
والمتمتع للمكسيك
مت

** الحدود البحرية

- 1- تتفق مع خط الوسط للبحيرات مثل بحيرة فيكتوريا التي تفصل بين أوغندا وكينيا وتنزانيا
- 2- تسير وفق اتفاقيات محددة

مثال البحيرات العظمى التي تفصل بين كندا و U.S.A



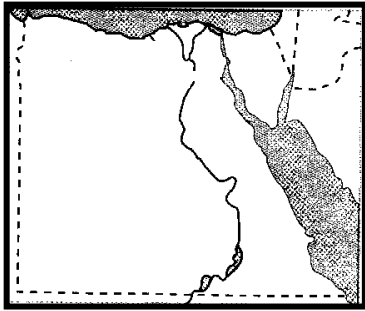
مراجعة

اختر

- 1- تفصل جبال الانديز بين دولة الارجننتين و(البرازيل-شيلي-فرنسا- اسبانيا)
- 2- افضل الحدود الطبيعية هي الحدود (الجبلية- النهرية- البحرية- البحرية)
- 3- افضل الحدود الجبلية مع (تقسيم المياه-المنحدر- قدم الجبل-السفوح)

- 4- تسيير الحدود النهرية مع خط المنتصف في نهر(الريوجراند-الراين-بوج-الدانوب)
 5- من الدول التي تطل علي بحيرة فكتوريا (او غنده- روندا- السودان- مصر)
 ضع علامة (✓) أمام العبارات الصحيحة و علامة (x) أمام العبارات الخاطئة
- 1- افضل الحدود الجبلية هي الحد الذي يتمشي مع قدم الجبل ()
 2- تسيير اتفاقية الحدود البحرية بين كندا و USA مع بحيرة فكتوريا ()
 3- منطقة بانكو تابعة الان لدولة الولايات المتحدة الامريكية ()
 4- تقع بحيرة متشجن باكملها داخل دولة كندا ()
 5- نهر بوج لا يسبب المشاكل لانه مع احد ضفتي النهر ()
 بم تفسر

- 1- يوجد صعوبة في اتخاذ الانهار حدودا سياسية
 2- افضل الحدود الطبيعية هي الحدود الجبلية



- امامك خريطة لمصر وضح عليها ما يلي :
- 1- اسم الدولة المجاورة جنوبا 0
 2- اسم الدولة المجاورة غربا 0
 3- حد طبيعي 0
 4- حد هندسي 0
 5- خليج العقبة والسويس 0



امامك خريطة لامريكا الشمالية وضح عليها ما يلي

- 1- حدود بحيرية
 2- حدود نهريّة
 3- ولاية الاسكا
 4- دولة كندا
 5- مدار السرطان
 6- المحيط الهادي

الحدود النهرية	الحدود الجبلية	وجه المقارنة
		التعريف
		الاهمية
		الانواع
		مثال

تابع انواع الحدود

** الحدود البحرية
 انواع المناطق المائية
 01224509679
 أ/رضا اسحق ايوب

1- المياه الداخلية

(هى كل الاشكال المائية المتصلة بالبحر وتقع فوق اليابس مثل البحيرات والخلجان ومصب النهر وهى جزء من ارض الدولة لانها محاطة باليابس

2- المياه الاقليمية

(هى جزء من المياه البحرية حافظه الخارجية توضح الحد السياسى البحرى للدولة وهو ممتد من خط الساحل ويتراوح من 3:300 ميل وهناك اتفاق علي 12 ميل بحري

3- المياه الملاصقة او التكميلية:-

بعد المياه الاقليمية وتمتد في البحر 12 ميل اخرى بهدف الحماية والرقابة وتحقيق الامن والسلامه وهى جزء من المياه الدولية

4- المياه المحايد

(هى مياه بعد المياه التكميلية وتدعى بعض الدول سيادتها عليها وتمنع ممارسة العمليات العسكرية عليها وقد حددت الدول القوية مناطق لها وسط المحيط)

5- المياه الدولية (هى مياه مشاع للجميع لا احد يمتلكها وبها حرية الملاحة)

6- الرصيف القارى (هو امتداد لليابس تحت مياه البحر ويمتد من خط الساحل حتى عمق

100 قامه)

وقد ظهرت قيمته بعد اكتشاف البترول والغاز الطبيعي في بحر الشمال والخليج العربي وخليج المكسيك

بم تفسر

1- أهمية وجود اتفاقيات لتحديد المياه الإقليمية والدولية

-الحماية والأمان -منع تهريب البضائع

-استغلال للمصادر والثروات المعدنية

-منع انتشار الأمراض -ضمان حقوق الدول

-استقرار حدود الدولة البرية والبحرية

والنزاع علي الحد البحري يكون مع كل دول العالم

بم تفسر

زادت أهمية الأرصفة القارية في السنوات الأخيرة

الحدود البشرية

اولا: الحدود الهندسية

1- فلكية بحته

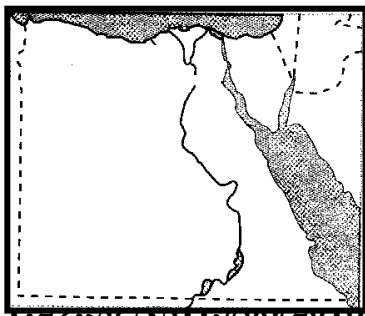
وهي حدود تتمشى خطوط الطول أو دوائر العرض وتوجد في افريقيا وامريكا الشمالية

مثل : مصر وليبيا خط طول 25

مصر والسودان دائرة عرض 22

2- خطوط مستقيمة تصل بين نقطتين

3- خطوط علي ابعاد متساوية من ساحل او سلسلة جبلية



ثانيا: الحدود الحضارية (الاثنوغرافية)
هي حدود تتمشي مع خصائص حضارية مثل اللغة او الدين

اللغة :

مثل ما حدث في وسط اوربا بعد الحرب العالمية الاولي وذلك منعا لوجود مشاكل للاقليات

الدين :

مثل ما حدث في تقسيم الهند وباكستان
مراجعة

بم تفسر

- 1- تعتبر المياه الداخلية جزء من ارض الدولة
- 2- اهمية تحديد الحدود البحرية بكل دقة
- 3- ظهور اهمية للرصيف القاري والمياه المحايدة

اختر الإجابة الصحيحة مما بين القوسين :

1- ظهر البترول في(بحر الشمال- الخليج العربي- خليج المكسيك- كل ما سبق)

2- يمتد الرصيف القاري حتي عمق (181-182-183-185)

3- جزء من المياه الدولية تمنع به العمليات العسكرية(المحايدة-التكميلية-الداخلية-الاقليمية)

4- هي مياه بحرية لا توجد سيطرة لأي دولة عليها تسمى مياه

(إقليمية – محايدة – دولية – ملاصقة)

رتب انواع المناطق التالية

(الدولية- الداخلية-المحايدة- الرصيف القاري- الاقليمية- الملاصقة)

امامك خريطة للهند وضح عليها ما يلي

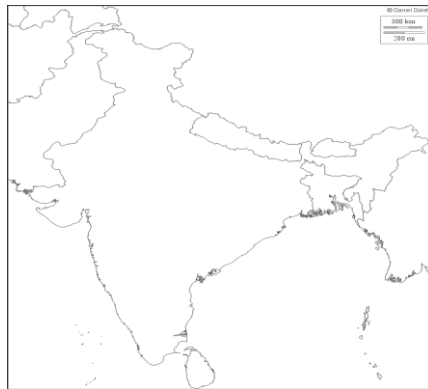
1- دولة باكستان

2- دولة بنجلادش

3- جبال الهمالايا

4- خليج البنغال

5- دولة نو بروز



ضع ما يناسب في المكان الخالي

1- مياه تمتد بعد المياه الاقليمية لمسافة 12 ميل اخري

2- مياه تعتبر جزء من ارض الدولة

3- امتداد لليابس اسفل مياه البحر

4- حدود تتمشي مع احد المظاهر مثل اللغة والدين

5- مياه تسمى اعالي البحار وهي مشاع للجميع

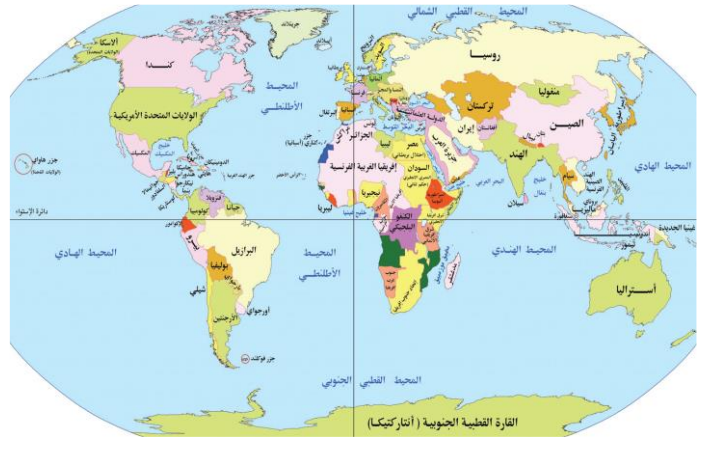
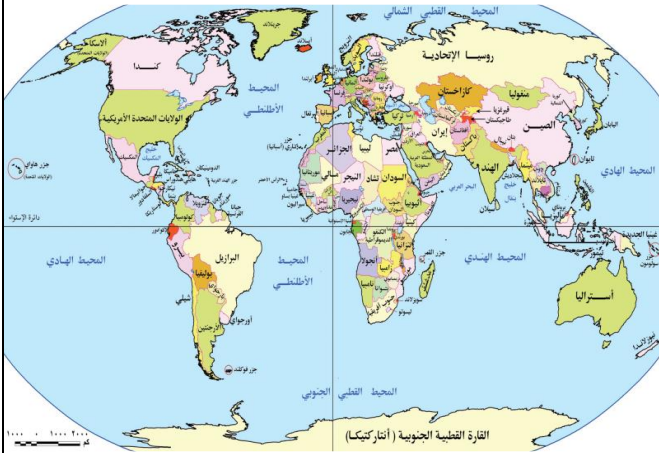
وجه المقارنة	المياه الاقليمية	المياه المحايدة
التعريف		

الوحدة الثانية الدرس الثالث تطور خريطة العالم السياسية

* تطور خريطة العالم السياسية

هناك حوالي 200 دولة على مستوى العالم 193 دولة صاحبة عضوية في الأمم المتحدة وهناك دول غير كاملة العضوية مثل فلسطين والفاتيكان

خريطة العالم 2015م	خريطة العالم قبل الحرب العالمية الاولى
السعودية - قطر - البحرين - ودول الخليج	جزيرة العرب
السودان - جنوب السودان	السودان
تشاد - مالي - النيجر - موريتانيا	أفريقيا الغربية الفرنسية
تركيا	الدولة العثمانية



السمة الأساسية لخريطة العالم هي التغير المستمر
(أولاً: - خريطة العلم السياسية في القرن العشرين)

- أوائل القرن العشرين

اختفاء دول وظهور دول واندماج دول وانقسمت ألمانيا الي دولة ألمانيا الشرقية وألمانيا الغربية

- النصف الثاني من القرن العشرين

ظهور الاستقطاب العالمي ظهور الكتلة الشيوعية بقيادة الاتحاد السوفيتي سابقا والكتلة الالراسمالية

بقيادة U . S . A وظهور مجموعة دول عدم الانحياز 0

اواخر القرن العشرين

انهيار الاتحاد السوفيتي وانتهاء حلف وارسو وتفكك دول يوغوسلافيا وانضمام ألمانيا في دولة

واحدة وهدم سور برلين وانتصار الراسمالية بزعامة USA

0

(ثانياً :- العوامل الجغرافية التي تؤثر علي الخريطة السياسية)

بم تفسر : تتعدد العوامل التي تؤثر في مستقبل الخريطة السياسية العالمية 0

انتهاء الصراع بين الكتلة الشيوعية والراسمالية – العولمة والشركات متعددة الجنسيات – البنك الدولي وصندوق النقد الدولي – ثورة الاتصالات الحديثة – سباق التسلح – مشاكل اللاجئين والهجرة الغير شرعية– الصراع على المياه العذبة 0

(ثالثا :-المشاكل السياسية)

الدول هي اهم وحدة سياسية علي خريطة العالم

ما المقصود بالمشكلة السياسية

وهي تهديد للدولة من الداخل او الخارج يمس سياستها واستقرار شعبها وتماسكه وجميع المشاكل سببها الاستعمار

المشاكل التي تهدد الاوطان (مشاكل الحدود-مشاكل الاقليات- مشاكل التخلف- المشاكل الاقتصادية)

أهم المشاكل السياسية

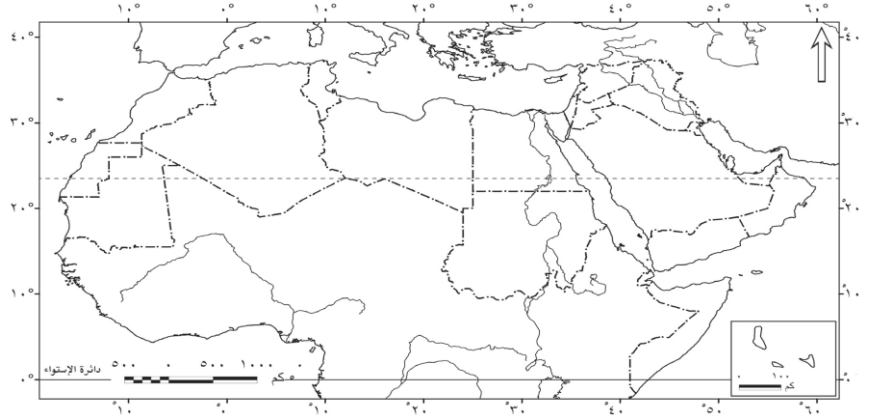
1 – مشكلة سبتة ومليلة

هي مناطق تقع على أرض المغرب علي ساحل البحر المتوسط وسبتة تقع عند مدخل مضيق جبل طارق وهي ذات موقع متميز ولكنها محتلة من قبل أسبانيا وبعد ذلك تعرضت المغرب للاحتلال الفرنسي وعندما حصلت المغرب علي الاستقلال لم تحصل علي المدينتين (سبتة ومليلة) بحجة التقادم ومعظم السكان اسبان حوالي 60% والمدينتين غير مسجلتين علي انهما مستعمرات لدي الامم المتحدة 0 وبعرض القضية علي الامم المتحدة تطالبت المغرب واسبانيا بحل المشكلة عن طريق الحوار وف عام 1985 تجددت المشكلة بسبب

1- مطالبة السكان الاسبان علي الحصول علي الحكم الذاتي

2- صدور قانون يلزم الاجانب استخراج اذن اقامة كل خمس سنوات

وتحاول المغرب حاليا حل المشكلة بشكل ودي للحفاظ علي العلاقات مع اسبانيا



2 – مشكلة كشمير

تقع بين الهند وباكستان وافغانستان والصين وهي مناطق جبلية خلابه ومنطقة سياحية ومنطقة ذات موقع استراتيجي مهم حدث النزاع علي كشمير بعد انقسام شبه جزيرة الهند الى الهند (هندوسية) وباكستان الشرقية والغربية (مسلمين) ومعظم الديانة في كشمير الاسلام ولكن الحاكم هندوسي وعند

قيام ثورة في كشمير استعان الحاكم (المهراجا) بالهند وتدخلت باكستان وساعدت الاهالي وقسمت كشمير علي اساس خط وقف اطلاق النار وحصلت الهند علي ثلثي المساحة ويضم معظم سكان كشمير وهناك اقتراحات لحل المشكلة مثل وقف اطلاق النار - تجريد كشمير من السلاح سحب القوات المتحاربة - اجراء استفتاء تحت اشراف الامم المتحدة لتقرير المصير اما الاستقلال عن الدولتين او الانضمام الي احدهما

3- حركة الرعاة علي الحدود

ما اسباب النزاع السياسي علي حركة الرعاة

- 1- تحويل بعض الدول جزء من اراضيها الرعوية الي مناطق زراعية نتيجة لزيادة عدد السكان
 - 2- رسم حدود سياسية دون مراعاة لظروف القبائل مثل المشاكل في السودان
 - 3- تحصيل رسوم وضرائب من الرعاة
 - 4- التغيرات المناخية التي شهدتها دول غرب افريقيا وهجرة الرعاة الي المدن
- نماذج للاتفاقيات الخاصة بانتقال الرعاة
- (موريتانيا والسنغال- بوركينا فاسو والنيجر- موريتانيا ومالي- اليمن والسعودية- مجموعة الايكواس)

مراجعة

ضع علامة (✓) أمام العبارات الصحيحة و علامة (x) أمام العبارات الخاطئة :

- 1 - تقع مدينة سبتة في مواجهة مضيق باب المندب على الجانب الآخر من المضيق
- 2 - ظهر الاستقطاب العالمي على أشده في بداية التسعينات بين كتلتين كبيرتين 0 ()
- 3 - تدخلت الهند في كشمير بناء علي طلب رسمي من باكستان ()
- 4 - توجد اتفاقيات بين السعودية والكويت علي انتقال الرعاة لمسافة ()
- 5 - فلسطين دولة كاملة العضوية في الأمم المتحدة 0 ()
- 6- لم تتدخل الامم المتحدة لحل مشكلة سبتة ومليلة ومشكلة كشمير ()

بم تفسر

- 1 - تمسك أسبانيا بمدينة سبتة ومليلة 0
 - 2 - ظهور مشكلة كشمير 0
 - 3 - ظهور مشاكل علي الحدود بسبب انتقال الرعاة 0
 - 4 - يمكن حل مشكلة كشمير 0
 - 5- اهمية اقليم كشمير
 - 6- تحاول المغرب حل مشكلة سبتة بطرق ودية
 - 7- تجدد مشكلة سبتة ومليلة بعد عام 1985
 - 8- تتعدد العوامل التي تؤثر علي مستقبل خريطة العالم
- أختر الإجابة الصحيحة مما بين الأقواس
- 1 - توجد اتفاقية بين موريتانيا و..... علي انتقال الرعاة (لبنان - السنغال - سوريا - الأردن)
 - 2 - تقع كشمير في قارة (اسيا - افريقيا - اوربا - استراليا)
 - 3 - تقع سبتة ومليلة علي موقع يطل علي البحر (الاحمر- المتوسط- المانش- العرب)
 - 4- اي تهديد للدولة يسمى (مشكلة سياسية-اتفاقية دولية- الاستعمار- علاقته ودية)



- 1- ظهور العولمة والشركات متعددة الجنسيات
 - 2- رسم الحدود دون مراعاة لظروف القبائل
 - 3- التغيرات المناخية في دول غرب افريقيا
 - 4- زيادة عدد السكان علي حرفة الرعي
- امامك خريطة لشبه القارة الهندية وضح عليها

- 1- دولة الهند
- 2- باكستان
- 3- افغانستان
- 4- اقليم كشمير
- 5- مدار السرطان
- 6 - خليج البنغال

الوحدة الثانية الدرس الرابع المشاكل الاقتصادية ذات البعد السياسي

تعتبر المياه والطاقة من المشاكل الاقتصادية لان لها اثر كبير علي السلوك السياسي للدولة وتعتبر مشكلة المياه من اهمهم وخاصة عند تحديد المياه الاقليمية والدولية او الاستفادة من النهر الدولي مشاكل تقسيم المياه في المناطق المشتركة
اولا:- الدول المتجاورة

مثل النزاع بين ليبيا وتونس عند تحديد الرصيف القاري ومع ظهور البترول والغاز الطبيعي حيث طالبت ليبيا بلتجاه الحد شمالا بينما طالبت تونس بالاتجاه بزاوية 45 وبعرض القضية علي محكمة العدل الدولية قررت ان يكون اتجاه الحد بزاوية 26 ثم زاوية 52 لوجود بعض الجزر التونسية وبذلك حصلت تونس علي البترول في منطقة الرصيف القاري
ثانيا :- بالنسبة للدول المتقابلة
مثل المضائق البحرية مثل

مضيق هرمز	عمان وايران
مضيق باب المندب	اليمن والصومال
مضيق جبل طارق	اسبانيا والمغرب
مضيق صقلية	تونس وايطاليا

مشاكل الانهار الدولية

الانهار الدولية	الانهار المحلية
هو النهر الذي يجري عبر الحدود السياسية للعديد من الدول او نهر يفصل بين الدول مثل نهر النيل والراين	النهر الذي يجري من منبعه الي مصبة داخل حدود الدولة مثل نهر السين بفرنسا

ويسبب النهر الدولي المشاكل بسبب
حق الملاحة وحق الصيد وحق اقتسام المياه وحق توليد الكهرباء
وتوجد مجموعة من الاتفاقيات لتنظيم حرية الملاحة في النهر الدولي مثل اتفاقية باريس وبرشلونة

مشكلات الصراع علي الموارد الطبيعية

هو صراع على الموارد المعدنية ومصادر الطاقة وهي قوة محرّكة وخاصة في عهد الثورة الصناعية 0 وهي أساس الحضارة وتستخدم في وسائل النقل والوقود والتدفئة والإنارة وتسيير الآلات وخاصة الموارد الغير متجددة (التي تنفذ باستخدام الانسان لها) وقد لعبت مصادر الطاقة دورا هاما اثناء الحرب العالمية عندما سيطرت ألمانيا على منطقة القوقاز أملا في السيطرة على البترول

تأثير الفحم حوالي 10% وهو محدود لأنه يوجد في الدول المتقدمة ولا يساهم بنسبة كبيرة في التجارة الدولية بينما تأثير البترول كبير لأنه يوجد في الدول النامية وهي دول غير صناعية وازمة الطاقة هي أزمة بترول حيث يوجد في الدول النامية ومنطقة الشرق الأوسط 0 والخليج العربي وازمة الطاقة لها اثار دولية مثل

علاقات الدول النامية مع الدول المتقدمة وارتفاع شان بعض دول العالم الثالث اهمية التعاون الدولي

ماذا يحدث لو تعاونت دول العالم في مواحهه المشاكل الاقتصادية

- 1- حل العديد من المشاكل الاقتصادية مثل الجوع والفقر والجفاف والمياة والطاقة والتخلف
- 2- ظهور العديد من المؤسسات المهمة بالتعاون الدولي مثل الفاو-اليونيدو-البنك الدولي- صندوق النقد الدولي-مركز التجارة العالمي

الامم المتحدة	من خلال برامج التنمية
صندوق النقد الدولي	تنظيم القضايا النقدية
البنك الدولي	تمويل استثمارات الدول
اليونيدو	التنمية الصناعية في الدول النامية
منظمة الاغذية والزراعة (فاو)	الاهتمام بالتغذية والعناية بالريف
مركز التجارة العالمي	تطوير التعاون الدولي

مراجعته

ضع علامه () او علامة () مع التعليل

- 1- المياة والطاقة من اهم المشاكل الاقتصادية ذات الطابع السياسي ()
- 2- نهر السين من الانهار المحلية ()
- 3- لعبت مصادر الطاقة دورا مهما في الصراعات الدولية ()
- 4- الفحم والبترول يساهمان بنحوثلثي انتاج الطاقة ()
- 5- منظمة الاغذية والزراعة تهتم بتنظيم القضايا النقدية ()

اختر الاجابة الصحيحة من بين الاقواس

- 1- ازمة الطاقة في العالم هي ازمة (فحم-بترول-غاز طبيعي-يورانيوم)
- 2- تهدف الي رفع مستوي التغذية (الفاو-اليونيدو-البنك الدولي-التجارة العالمية)
- 3- مشكلة تونس وليبيا هي مشكلة دول (متجاورة-متقابلة-مختلفة-متباعدة)
- 4- اذا فصل النهر بين حدود دولتين فهو نهر(محلي-دولي-داخلي-في مرحلة الشباب)
- 5- طالبت تونس باتجاه الحدود بزاوية (قائمة-منفرجة-حادة-45درجة)
- 6- المضيق الذي يفصل بين تونس وايطاليا (باب المنذب-هرمز-جبل طارق-صقلية)

بم تفسر

- 1- اهمية تعاون دول العالم

- 2- تعد المياه والطاقة من اهم المشاكل الاقتصادية
- 3- يحدث نزاع دائما علي النهر الدولي
- 4- لا يشارك الفحم بنسبة كبيرة في التجارة الدولية
- 5- حصلت تونس علي البترول والغاز الطبيعي في البحر المتوسط
- 6- اندفاع الجيوش الالمانية الي منطقة القوقاز اثناء الحرب العالمية الثانية
ما العلاقة بين

1- مصادر الطاقة والعلاقات بين الدول

2- المشاكل الاقتصادية والمؤسسات الدولية

3- الوحدة الثانية الدرس الخامس مشكلات اجتماعية ذات بعد سياسي

ويوجد علي المسرح السياسي العديد من الحركات الاجتماعية مثل الحركات القومية الانفصالية- الحركات المناهضة للترفة العنصرية و هجرة السكان أدت إلى الاختلاط ولا يوجد شعب نقي ولذلك توجد الأقليات في كل الدول 0

الأقلية هي (مجموعة بشرية قليلة العدد ذات خصائص تختلف عن ممثليتها في مجتمع الاكثرية)
1 – الأقليات القومية : مثل انهيار الاتحاد السوفيتي ويوغسلافيا ادي الي ظهور العديد من الدول وكل دولة بها اقلية مثل اقلية البانية في مقدونيا وصربيا واقلية صربية وكرواتية في البوسنة والهرسك 0

2 – الأقليات الدينية : وجود بعض المسلمين في أوروبا واتباع الديانات السماوية في دول شرق آسيا (الهند والصين) ووجود مسيحيين في الدول العربية 0

3 – أقليات لغوية : أقلها انتشارا وهناك دول تسمح للأقليات باستخدام لغتها الخاصة خوفا من الانفصال مثل العراق وهناك دول لا تسمح بذلك مثل إيطاليا

4 – أقليات عرقية : لا يمثل العرق واللون مشكلة سياسية الا عندما تظهر مشكلة التمييز العنصري مثل البيض القوقاز في كل افريقيا جنوب الصحراء والزواج في الولايات المتحدة والعالم الجديد

** حقوق الأقليات

ويتم عن طريق الأمم المتحدة والإعلان العالمي لحقوق الإنسان والذي اهتم بقضية التمييز بين البشر

0

أوجه الشبه	U.S.A	جنوب أفريقيا
الشبه	كل منهما تميز بسبب العرق واللون بين الأبيض والأسود ويخالف القوانين والأعراف الدولية	
الاختلاف	الأكثرية تضطهد الأقلية المهاجرين البيض تضطهد المهاجرين حصلت علي حقوقها عام 1968	الأقلية تضطهد الأكثرية المهاجرين تضطهد الأصليين حصلت علي حقوقها عام 1994

- ما العوامل التي يتوقف عليها تأثير الأقليات في حالة الاستقرار بالدولة ؟

1 – التوزيع الجغرافي للأقلية : هل هي مبعثرة أو منتشرة لا تسبب مشاكل اما اذا كانت متمركزة في منطقة واحدة وخاصة علي الاطراف تسبب مشاكل

مثل إقليم الباسك في أسبانيا وجزيرة تيمور في اندونيسيا 0

2 – وطن الأقلية : وجود الأكراد حول إيران وتركيا والعراق وسوريا 0

3 – الخصائص القومية : اختلاف الأقلية في اللغة والدين عن الأكثرية وتمسكهم بصفاتهم 0

4 - حجم الأقلية : امتلاك البيض في جنوب أفريقيا 3/4 الاقتصاد 0

1) الهجرة

1-الهجرة الجبرية :تعرض الانسان رغم ارادته للهجرة داخل او خارج وطنه وتحدث بسبب

- 1- حدوث كوارث طبيعية مثل الزلازل
- 2- حروب دولية او محلية (حروب اهلية) مثل مشكلة فلسطين
- 3-الدافع القومي مثل تهجير النوبيين بسبب بناء السد العالي
- الهجرة الغير شرعية : (وهو انتقال شخص إلى دولة أخرى دون الطرق القانونية والمنافذ الرسمية) ولها نتائج سلبية علي المجتمع منها
- 1- الجانب الامني
- تصبح منبع تهديد وتحدث الجرائم وتوغل العصابات داخل الدول وحدث صراع بين المهاجرين
- 2- الجانب الاجتماعي
- انتشار عادات مخالفة لقيم المجتمع وتخل بالتوازن الديموجرافي
- 3- الجانب الاقتصادي
- التاثير علي الايدي العاملة المحلية لانهم ايدي عاملة رخيصة
- 4- الجانب الصحي
- انتقال الامراض الفتاكة سريعة الانتشار

* بم تفسر

- 1- تسمح العراق للاكراد باستخدام لغتهم الخاصة
 - 2- هناك فرق بين وجود الاقلية مبعثرة او متمركزة علي الاطراف
 - 3- تدفق المهاجرين الغير شرعيين يعتبر منبع تهديد للدولة 0
 - 4- حدوث الهجرة الإجبارية 0
- ضع علامة (✓) أمام العبارة الصحيحة وعلامة (X) أمام العبارة الخاطئة
- 1- سكان تيمور الشرقية مثال قوي علي تاثير وطن الاقلية ()
 - 2- يمتلك البيض القوقاز معظم اقتصاد جنوب افريقيا ()
 - 3- توجد العديد من المنظمات المهمة بحقوق الاقليات ()
 - 4- يوجد علي مسرح السياسي الدولي العديد من الحركات الاجتماعية ()

ما النتائج المترتبة علي :

- 1- تمركز الاقلية علي اطراف الدولة 0
- 2- الهجرة الغير شرعية علي المجتمع 0
- أختر الإجابة الصحيحة مما بين القوسين
- 1 - من الدول التي تشهد هجرة غير شرعية اليها (مصر- السودان-المغرب-دول الخليج)
- 2 - بناء السد العالي كان بسبب (دافع قومي- حروب-زيادة تصدير-تطور عمران)
- 3 - امتلاك البيض اقتصاد جنوب افريقيا (وطن اقلية- حجم اقلية-خصائص اقلية-موقع جغرافي)
- 4 - لا يوجد شعب نقي علي مستوي العالم بسبب (الهجرة- التداخل- الانتقال- كل ما سبق)
- 5- توجد اقليات من الصرب في (كرواتيا- روسيا البوسنه-اوكرانيا)

الوحدة الثالثة
(التكتلات الاقتصادية والأحلاف العسكرية)

الدرس الأول (التكتلات الاقتصادية)

هي درجة من درجات التكامل الاقتصادي الذي يقوم بين مجموعة الدول المتجانسة جغرافيا وثقافيا واجتماعيا و التي تجمعها مصالح مشتركة وهي (دول + شعوب + سلطة إدارية)
مراحل تكون التكتلات
رفع الحواجز الجمركية- الاتحاد الجمركي- السوق المشتركة- الوحدة الاقتصادية- الاندماج الاقتصادي الكامل

* مقومات قيام التكتل الاقتصادي

1- مقومات جغرافية

الاتحاد الأوربي يقع في قارة واحدة ويسمي اتصال ارضي

2- مقومات بشرية

وجود حجم سكاني مناسب يؤدي الي ضمان وجود سوق وعماله واستثمار الموارد وتشابه في العادات والتقاليد يشجع علي قيام التكتل واستمراره والمستوي التكنولوجي يساعد علي ان تعم الفائدة علي الجميع

3- مقومات اقتصادية

تنوع الموارد الاقتصادية حيث يقوم التكتل علي التنوع وليس التشابه وعدم وجود الموارد يساعد علي دخول الدول في تكتلات

وجود عناصر الإنتاج (العمل- راس المال)

وجود البنية الأساسية (الطرق- وسائل النقل)

4- مقومات سياسية (أنظمة سياسية متشابه تعمل علي نجاح التكتل)

5- مقومات عسكرية وجود قوة عسكرية وهي ليست شرطا أساسيا وتساعد علي

مواجهه الاعداء او التلويح باستخدام القوة

أهداف التكتل الاقتصادي

1- تيسير الاستفادة من مهارات الفنيين

3- تخفيف اثر الصدمات

5- تسهيل عملية التنمية الاقتصادية

اهم التكتلات الاقتصادية

1- مجلس التعاون الخليجي

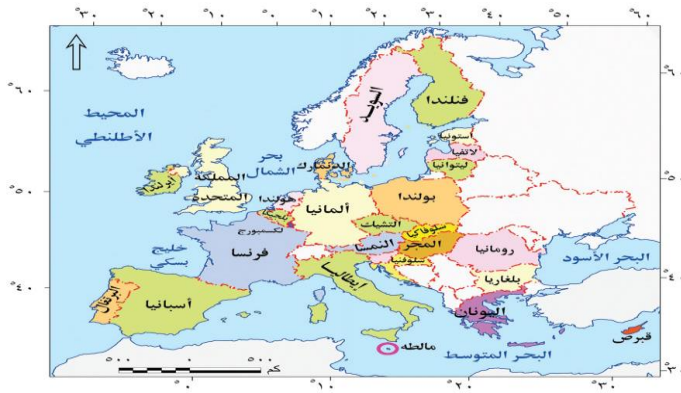
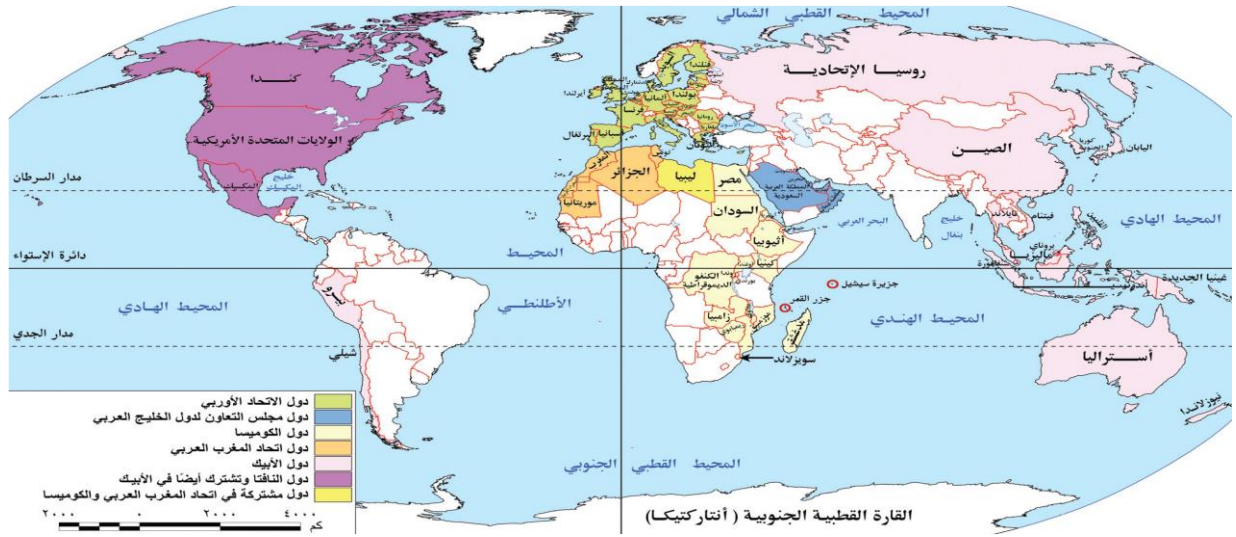
2-النافتا (منظمة التجارة الحرة لدول امريكا الشمالية)

3- منتدى التعاون الاقتصادي لدول آسيا والمحيط الهادي

4- الكوميسا (السوق المشتركة لدول شرق وجنوب إفريقيا)

5- اتحاد المغرب العربي

6 - الاتحاد الاوربي



الدرس الثاني

الاتحاد الأوروبي	مجلس التعاون لدول الخليج	وجه المقارنة
28 دولة أوروبية وهناك خمس دول مرشحة للانضمام	6 دول (السعودية – قطر – البحرين – الإمارات – الكويت – عمان)	عدد الدول المشتركة
1992	1981	سنة الإنشاء
يشغل 2 و 4م كم 2 من مساحة أوروبا عدد السكان حوالي 500 مليون نسمة أكبر دولة ألمانيا وأصغرهم مالطة – الديانة المسيحية – تسود اللغة الانجليزية- وتتباين بها مظاهر السطح من جبال وسهول وانهار وهضاب	يشغل 2 و 4م كم 2 يقع في جنوب غرب آسيا ويطل على الخليج العربي وخليج عمان والبحر الأحمر 0 السكان 46م نسمة الدين الإسلامي واللغة العربية يوجد جوار وتاريخ مشترك وتوافق في العادات والتقاليد	الخصائص الطبيعية والبشرية
أوروبا	1 آسيا	القارة

<p>1- المجلس الأوروبي (قمة أجهزة الاتحاد) رؤساء الدول والحكومات ويحدد السياسة العامة</p> <p>2- البرلمان الأوروبي (يتم انتخابه كل 5 سنوات ومهمه اصدار القوانين ويتلقى اقتراحات من المفوضية الأوروبية)</p> <p>3- مجلس الاتحاد الأوروبي الجهة الرئيسية لاتخاذ القرارات ويشترك البرلمان في اصدار القوانين</p> <p>4- المفوضية الأوروبية وهي الجهاز التنفيذي للاتحاد تشرف على الميزانية - تقدم اقتراح بقوانين للبرلمان والمجلس الاوربي و تشرف على المعاهدات والاتفاقيات وتمثل الاتحاد في المحافل الدولية</p>	<p>1- المجلس الأعلى وهو السلطة العليا ويتكون من الرؤساء والملوك - يعين الامين العام- التصديق علي الميزانية- يضع السياسة العامة</p> <p>2- المجلس الوزاري يعد الجهاز التنفيذي للاتحاد ويتكون من وزراء الخارجية ويقوم باقتراح السياسات ويعين الامناء المساعدين ويجتمع كل 3 اشهر</p> <p>3- الأمانة العامة هي الهيئة الادارية الثابتة للمجلس تقوم باعداد الدراسات والمقرمدينة الرياض</p>	<p>أهم المؤسسات</p>
	<p>1- قوات درع الجزيرة</p> <p>2- اتحاد غرف دول مجلس التعاون</p> <p>3- مشروع العملة الموحدة</p> <p>4- الاتحاد الجمركي</p>	<p>أهم الأجهزة</p>

شروط الاتحاد الاوربي

نظرا لوجود اختلاف في المستوي السياسي والاقتصادي بين الدول الاعضاء وضع الاتحاد الاوربي شروط للانضمام اليه وهي (شروط كوبنهاجن)

- 1- شروط اقتصادية (نظام اقتصادي قادر علي التعامل مع المنافسة الخارجية)
 - 2- شروط تشريعية (تعديل القوانين لتناسب مع قوانين الاتحاد)
 - 3- شروط سياسية (تحقيق الديمقراطية والقانون وحقوق الانسان والاقليات)
- قام الاتحاد الاوربي علي ركيزتين هما سيادة القانون وتحقيق الديمقراطية

مراجعة

- 1 - ضع علامة (✓) أمام العبارة الصحيحة وعلامة (×) أمام العبارة الخاطئة
- 1 - التكامل الاقتصادي بين الدول يقوم على أساس التشابه 0 ()
- 2 - المقومات العسكرية تعتبر شرطا لقيام أي كتل اقتصادي 0 ()
- 3 - ظهرت التكتلات الاقتصادية في النصف الأول من القرن العشرين 0 ()
- 4 - مجلس التعاون الخليجي يضم 8 دول عربية 0 ()
- 5- يعتمد اقتصاد دول الخليج علي الصناعة ()

أكمل الجدول التالي :

الإتحاد الأوروبي	مجلس التعاون لدول الخليج	وجه المقارنة
		أهم الدول المشتركة

		الخصائص الطبيعية والبشرية
		أهم المؤسسات

ضع ما يناسب في المكان الخالي :

- 1 - السوق المشتركة لدول شرق وجنوب أفريقيا 0
- 2 - التجمع الكبير الذي يضم معظم دول آسيا والمحيط الهادي
- 3 - أهم المقومات التي تشجع على قيام التكتل الاقتصادي
- 4 - هي مقر مجلس التعاون لدول الخليج العربي 0
- 5- اعلي سلطة في مجلس التعاون لدول الخليج
- 6- منظمة سياسية اقتصادية اقليمية
- 7- شروط وضعت للانضمام للاتحاد الاوربي

بم تفسر

- 1 - قيام التكتلات الاقتصادية 0
- 2 - تعد المقومات العسكرية من عوامل نجاح التكتل الاقتصادي 0
- 3 - وضع الاتحاد الاوربي شروط للانضمام اليه 0
- 4- يتمتع دول الخليج بخصائص مشتركة
ما العلاقة بين
- 1- البرلمان الاوربي والمفوضية الاوربية
- 2- المجلس الوزاري و الامانة العامة
اختر الاجابة الصحيحة
- 1- ظهرت التكتلات في (بداية القرن العشرين- نهاية القرن العشرين- القرن 19)
- 2- وجود بنية تحتية هو مقوم (سياسي- اقتصادي- عسكري- بشري)
- 3- اكثر دول الاتحاد الاوربي سكانا هي(فرنسا- اسبانيا- المانيا- مالطة)
- 4- يقوم الاتحاد الاوربي علي (الديمقراطية- القانون- الاثنين معا)
- 5- من دول مجلس التعاون الخليجي(سوريا- العراق - الاردن- عمان)
- 6- اعلن عن قيام مجلس التعاون لدول الخليج بمدينة (الرياض- ابوظبي- المنامة- القاهرة)

(الأحلاف العسكرية)

هو اتفاق رسمي بين مجموعة من الدول في المجال العسكري واستخدام القوة وهي قديمة قدم التاريخ وزادت الاحلاف حديثا بسبب الصراع بين المعسكر الشرقي والغربي
** أهداف الحلف

- 1 - ردع الأعداء
 - 2 - زيادة القوة وتبتعد عن التسليح المنفرد
 - 3- تسوية المنازعات بين الدول
 - 4- حماية المصالح المشتركة
- أحلاف عسكرية تم حلها (حلف وارسو- الحلف المركزي- حلف وارسو)

حلف شمال الأطلسي (الناتو) NATO

اتحاد يضم دول غرب أوروبا مع الولايات المتحدة ضد المد الشيوعي السوفيتي بعد حصار برلين
عاصمة ألمانيا 0

المقر : بروكسل

الدول المشتركة : u.s.A – بريطانيا – فرنسا – الدنمارك – هولندا – بلجيكا – لكسمبورج – ايسلنده

– ايطاليا – النرويج – كندا – البرتغال – تركيا – اليونان – ألمانيا الغربية 0

الأهداف : احترام سيادة الدول – تسوية المنازعات – تحقيق التعاون الاقتصادي – مواجهة الكتلة
الشرقية 0

الأهداف بعد عام 1991 (انهيار الاتحاد السوفيتي)

1 – توسع الحلف شرقا 0

2 – التدخل في الأزمات الأوروبية والشرق الأوسط 0

3- ربط المستقبل الاوربي بالدور الذي يلعبه الحلف في الازمات الكبرى

الاثر الدولي والاقليمي للحلف

1 – زيادة شدة الحرب الباردة بين المعسكر الشرقي والغربي 0

2 – زيادة سياسة سباق التسلح وارهاق اقتصاد الولايات المتحدة والاتحاد السوفيتي 0

4 – ضعف هيبة الأمم المتحدة بسبب التنافس بين القوي الكبرى

* دور الأحلاف في حفظ السلام

1 – مكافحة الارهاب

2 – نشر قوات حفظ سلام في البوسنة والهرسك

3 – نشر قوات حفظ سلام في مقدونيا

4 – مساعدة باكستان بعد زلزال 2006 0

5 – مساعدة u.s. A بعد إعصار كاترينا

حلف وارسو (معاهدة الصداقة والتحالف)

اسباب النشأة (مواجهه تهديدات حلف الناتو- انضمام المانيا الغربية لحلف الناتو)

الدول المشتركة في الحلف

(البانيا- يوغسلافيا- بولندا- تشيكوسلوفاكيا- المجر- المانيا الشرقية- رومانيا- بلغاريا- الاتحاد

السوفيتي) الصين لم توقع – البانيا انسحبت من الحلف

نص ميثاق الحلف علي انضمام الدول المحبة للسلام ويشترط موافقة جميع الاعضاء

اسباب انهيار الحلف

1- سياسية جورباتشوف الجديدة (الانفتاح- الشفافية- الاعتماد علي القطاع الخاص- الانفتاح

الاقتصادي)

2- اتحاد المانيا وهدم سور برلين 3- استقلال الجمهوريات السوفيتية

4-حدوث فوضى في الاتحاد السوفيتي

مراجعته

1- الاحلاف العسكرية حديثة التكوين () 2- الحلف العسكري هدفه الوحيد ردع الاعداء ()

3- من الاحلاف التي تم حلها حلف وارسو () 4- ظهر حلف الناتو بعد حصار مدينه واشنطن ()

5- تم ارهاق اقتصاد الدول بسبب سياسه التسلح ()

6- نص حلف وارسو علي انضمام جميع دول العالم ()

اختر

- 1- حدث تغير في الاتحاد السوفيتي منذ منتصف (السبعينيات- الثمانينات- التسعينات-اوائل القرن العشرين)
- 2- دولة انسحبت من حلف وارسو (البانيا- المانيا- هولندا- رومانيا)
- 3- تدخلت قوات حلف شمال الاطلسي في مساعدة دولة بعد الزلزال (باكستان- افغانستان-الصين- البرازيل)
- 4-يوجد مقر حلف الناتو بمدينة (بروكسل- باريس- لندن- اوسلو)
- 5- اخر الدول انضمام لحلف الناتو (الدنمارك-ايسلندا-البرتغال-المانيا الغربية)
- 6- اتفاق رسمي علي استخدام القوة يسمى(تكتل اقتصادي-حلف عسكري-منظمة دولية) بم تفسر

- 1- زيادة انتشار الاحلاف العسكرية في الاونة الاخيرة
- 2- نشأة حلف الناتو
- 3- نشأة حلف وارسو
- 4- تغير سياسة واهداف حلف الناتو (شمال الاطلسي)
- 5- ضعف هيبة الامم المتحدة

وجه المقارنة	معاهدة الصداقة والتحالف	حلف شمال الاطلسي
سبب النشأة		
المقر		
الدول المشتركة		

الوحدة الرابعة (العلاقات الدولية)

الدرس الأول : " ماهية العلاقات الدولية "

- هي مجموعة تفاعلات بين اطراف دولية مثل العلاقات سياسية واقتصادية وعسكرية وقانونية ودبلوماسية بين الدول او منظمات ودول موجودة علي الساحة العالمية

* تطور العلاقات الدولية 0

العلاقات في العصور القديمة

1 - وجود اتفاقية السلام بين الملك رمسيس الثاني وملك الحيثيين لتنظيم مبادي الحرب والسلام 0

2 - وجود علاقات بين دولة الفرس والروم مع الممالك الخاضعة لها 0

3 - وجود علاقات بين الدولة الإسلامية وجيرانها 0

العلاقات في العصر الحديث

وجود علاقات بين الدول من حيث التمثيل السياسي والدبلوماسي 0 وزادت العلاقات بعد الثورة

الصناعية حيث انتقلت العلاقات من علاقات جوار الي علاقات متعددة ومن علاقة حرب وسلم الي

علاقات في مجالات متعددة

بم تفسر : القوة والوزن السياسي للدول وجهان لعملة واحدة 0

تتأثر العلاقات الدولية سلبا وايجابا بعدة عوامل

1 - الموقع (مثلا موقع مصر أهم من موقع نيوزيلندا واستراليا)

2 - المساحة (مساحة روسيا أفضل من مساحة اندورا)

3 - عدد السكان (بسبب كثرة سكان الصين حصلت على مقعد دائم في مجلس الأمن 0بها ربع سكان

العالم

4 - الوزن الاقتصادي (وجود القوة الاقتصادية الكبيرة في الصين جعل جميع دول العالم تتحالف معها

5 - القوة العسكرية (تدخل روسيا في مشكلة سوريا وأخيرا في مشكلة أوكرانيا وهي الوريث الشرعي للاتحاد السوفيتي)

* العلاقات الدولية وقت الحروب 0

الحرب هي صراع مسلح بين دولتين أو أكثر لتحقيق مصالح وطنية وهي حالة قانونية معترف بها وتنشأ الحروب لاسباب عديدة وهي من سمات البشرية لا يخلو منها زمان ولا مكان

1 - عصبة الأمم 1919 م

ظهرت بعد الحرب العالمية الأولى وفشلت بسبب عدم انضمام الدول الكبرى مثل U.S.A وروسيا وانسحاب اليابان وألمانيا - عدم امتلاك قوة عسكرية - اندلاع الحرب العالمية الثانية 0

2 - الأمم المتحدة 1945 م

ظهرت بعد الحرب العالمية الثانية مقرها نيويورك و جاءت بعد مؤتمر سان فرانسيسكو ولها العديد من الادوار مثل

- من الناحية السياسية

(مساندة تونس والجزائر-ارسال قوات الي العراق وافغانستان- ارسال مراقبين الي الهند والشرق الاوسط - ارسال قوات حفظ سلام الي البوسنة وكرواتيا)

- من الناحية الانسانية

(تقديم مساعدات الي فلسطين والبوسنة والهرسك-دعم حقوق الانسان)

لكن يؤخذ عليها بعض السلبيات مثل عدم وجود حيادية في القرارات مثل التعامل مع القضية الفلسطينية وسيطرة الدول الكبرى علي القرارات 0

* العلاقات الدولية وقت السلم 0 عبارة عن مفاوضات - وساطة (طرف ثالث) - مساعي حميدة (دولة متبرعة تكون صديقة) - التوفيق (احالة النزاع الي دولة محايدة)- التحكم الدولي (

اسلوب قانوني يصدر حكم مثل قضية طابا)

مراجعة

بم تفسر 1 - اندلاع الحروب بين الدول 02 - فشل وانهايار عصبة الأمم 0

3 - عدم وجود دور لمجموعة دول عدم الانحياز 04 - تتأثر العلاقات الدولية سلبا وإيجابا بعوامل كثيرة

5- ظهور فكرة المنظمات الدولية 6 - تتعدد العلاقات الدولية وقت السلم
قارن بين

وجه المقارنة	عصبة الامم	الامم المتحدة
متي ظهرت اهدافها ما يؤخذ عليها		

اختر

1- دولة متبرعة تكون صديقة للطرفين (الوساطة-التوفيق-التحكيم-المساعي الحميدة)

2- من ادوار الامم المتحدة السياسية(الاغاثة الانسانية- دعم حقوق الانسان- ارسال قوات حفظ للسلام)

3- منظمة ما زالت موجودة حتي الان (عصبة الامم-الامم المتحدة-الكوميكون- وارسو)

4- نتج عن مؤتمر الصلح بباريس ظهور (منظمه دولية- منظمة اقليمية-حلف عسكري)

ضع علامة () او علامة () مع التعليل

1- تستطيع الدول ان تعيش بمعزل عن غيرها من الدول ()

2- وقع رمسيس الثالث معاهدة صداقة مع ملك الحثيين ()

3- من الدول العملاقة المساحة انورا وجيبوتي ()

4- التحكيم احالة النزاع الي لجنة محايدة ()

عرف

1- العلاقات الدولية 2 - الحرب

ما العلاقة بين

2- القوة العسكرية والعلاقات الدولية

الثورة الصناعية والعلاقات الدولية

الدرس الثاني : (النظام الدولي العالمي الجديد)

بعد أن انفرط عقد الاتحاد السوفيتي وانهار حلف وارسو وظهور قوة وحيدة وهي الولايات

المتحدة الأمريكية واختفي حلف وارسو ومنظمة الكوميكون خرجت دعوة تنادي نظام دولي جديد

علي يد جورج بوش الاب 0

* النظام الدولي الجديد

هي مجموعة تفاعلات بين اعضاء المجتمع الدولي والتي تجري وفقا لمنظومة مستقاه من فلسفة

العولمة

* مراحل تطور النظام الدولي الجديد

1 - اول من فكر الرئيس الامريكي ويلسون 0

2 - اول من ذكره في خطاب الرئيس جورجباتشوف وإعلانه عن مبادئ حاكمية بين الدولتين

(نزع السلاح - توازن المصالح بدلا من توازن القوى - العمل على تخطي الصراعات)

3 - ذاع صيته واشتهر في عهد الرئيس الأمريكي جورج بوش الاب بعد أزمة الخليج

- بم تفسر

* ظهور النظام العالمي الجديد

1 -سعي دول اوربا لاستكمال وحدتها0

2 - سعي الدول الصناعية الآسيوية للحصول علي مكانه عالمية (كوريا - سنغافورة - الصين)

3 - ظهور اليابان وألمانيا 0

4 - ظهور الثورة الصناعية الثالثة وهي ثورة المعلومات التكنولوجية 0

5 - انتهاء بعض المشاكل الدولية مثل الحرب العراقية - الإيرانية وانتهاء الاحتلال السوفيتي

لافغانستان ونهاية الحرب اللبنانية

6 - تدعيم دور الأمم المتحدة وتكوين قوات حفظ للسلام0

** خصائص النظام العالمي الجديد

1 - تقلص دور السيادة الوطنية 2 - ظهور ثورة في مجال الاتصالات 0

3 - تدويل المشاكل والقضايا 0 4 - ظهور الشركات متعددة الجنسيات0

5 - تحرير التجارة العالمية وإزالة الجمارك 06 - بروز ظاهرة الاعتماد الدولي المتبادل

0** أهداف النظام العالمي الجديد

1 - الحفاظ على الاستقرار العالمي 02 - احترام دور الأمم المتحدة 0

3 - احترام سيادة كل دولة 04 - نشر الديمقراطية وحقوق الإنسان0

* ما آثار النظام العالمي الجديد على الدول المتقدمة والنامية 0

- 1 – احتكار دول الغرب الرأسمالية للسلاح والتكنولوجيا والمال (تحول كثير من المساعدات الي دول شرق اوربا علي حساب الشرق الاوسط)0
- 2 – توظيف التكنولوجيا للوصول الي معدلات الانتاج والصراع على اليورانيوم والموجود بكثرة في الدول النامية
- 3- سقوط الاتحاد السوفيتي لعدم تطوير نظم انتاجه4 – عدم وجود دور لمجموعة دول عدم الانحياز
- 5 – تدخل الولايات المتحدة في شئون بعض الدول 20186/08/13 – اختراق الأمن الثقافي العربي
- 0
- 7 – انتشار العنف والحروب الأهلية

مراجعة

ضع علامة () او علامة () مع التعليل

- 1 – أول من طرح فكرة النظام العالمي الجديد هو الرئيس الأمريكي جورج بوش ()0
- 2 – تقوم العلاقات الدولية على مبدأ توازن القوى بدلا من توازن المصالح ()
- 3 – الصين والهند وسنغافورة من الدول الافريقية الصناعية ()
- 4 – اهم حدث في العشر سنوات الاخيرة من القرن العشرين هدم سور برلين ()
ما النتائج المترتبة على
- 1 – انهيار الاتحاد السوفيتي 0
- 2 – النظام العالمي الجديد على الدول النامية والمتقدمة 0
- 3- احتكار الدول الراسمالية للسلاح والمال والتكنولوجيا
أختر الإجابة الصحيحة مما بين الأقواس
- 1 – اشتهر مصطلح النظام العالمي الجديد علي يد (جورج بوش- جورج بوش الاب- ويلسون- جورباتشوف)
- 2 – دولة حصلت على مقعد دائم في الأمم المتحدة ومجلس الأمن هي (مصر – تايوان – تايلاند – الصين)
- 3 – من خصائص النظام الدولي الجديد . (تنوع الإنتاج- تحرير التجارة- تدويل المشاكل- كل ما سبق
- 4 – من الدول الصناعية في شرق آسيا..... (فرنسا – كندا – إيطاليا – سنغافورة)
برهن علي
- 1- توجد خلفية تاريخية للنظام العالمي الجديد
- 2- تأثرت الخريطة السياسية بسقوط الاتحاد السوفيتي
- عرف ما يلي
- 1- النظام العالمي الجديد 2- الثورة الصناعية الثالثة