

الله عز وجل في عون العبد ما كان العبد في عون أخيه

شيتات (تحيا مصر) في الجغرافيا السياسية

الصف الثالث الثانوي

العام الدراسي ٢٠١٨ / ٢٠١٩

إعداد الأستاذ / وليد نصرى

الجزء الأول (شرح مبسط في الوحدة التمهيدية)

الجزء الثاني (الأسئلة والإجابات)

الطلبة والطالبات وأولياء الأمور

(الجزء الأول من الشيت شرح المنهج بطريقة بسيطة طبقاً لآخر تعديل الوزارة)

(الجزء الثاني من الشيت الأسئلة والإجابات)

شيت الشرح وشيت الأسئلة مقسم إلى فصول و دروس للتسهيل على الطلبة والطالبات في المذاكرة

الأسئلة شاملة (أسئلة كتاب الوزارة - نماذج الوزارة - امتحان ٢٠١٨)

للاستفادة من الشيت القيام بمذاكرة الدرس من شيت الشرح - ثم مراجعة الأسئلة من شيت الأسئلة)

مبادرة (الرحمة حلوة)

أي طالب أو طالبة لا يستطيعون (مادياً) طباعة الشيت (الرجاء الاتصال بي وسأقوم بطباعة الشيت لهم مجاني)

أي طالب أو طالبة لا يستطيعون (مادياً) اخذ درس في الدراسات (الرجاء الاتصال بي وسأقوم بإعطاء الدرس مجاني)

(في محيط القاهرة والجيزة)

الشينات : متاحة (للطلبة والطالبات) و متاحة لأي (مدرس أو مكتبة) للاستفادة منها أو توزيعها على الطلبة والطالبات

ملحوظة : اذا قام أي مدرس بإزالة اسمي من الشينات ووضع اسمه عليها فلن أسامحه نهائياً وسأخذ حقي منه يوم الحساب

الجغرافيا السياسية

تغيرات الخريطة السياسية للعالم



التغيرات

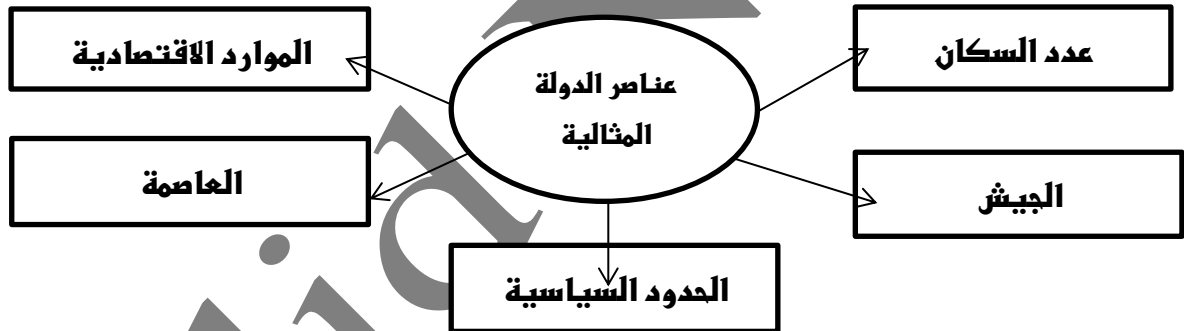
الاختفاء	• اختفاء دول مثل (الاتحاد السوفيتي - الكتلة الشرقية)
الظهور	• ظهور قوى جديدة مثل (الصين)
الاندماج	• اندماج دول وانقسام دول أخرى • الاندماج مثل (توحيد ألمانيا الشرقية والغربية) • الانقسام مثل (الدول الناتجة عن تفكك الاتحاد السوفيتي) ومنها: • (كازاخستان - طاجيكستان - أوزبكستان - أوكرانيا)
العلاقات	• تكوين علاقات دولية جديدة مع دول • انهيار علاقات دولية مع دول
ملاحظة	• بسبب كل هذه التغيرات في خريطة العالم وعلاقات الدول ببعض • كان لابد من علم يدرس الخريطة السياسية للعالم وظهر علم (الجغرافيا السياسية)

أولاً (مفهوم الجغرافيا السياسية)

تعريف الجغرافيا السياسية	<ul style="list-style-type: none"> • هي فرع من فروع الجغرافيا البشرية • تدرس (المقومات) أي العوامل الطبيعية والبشرية التي تؤثر في الدولة • تدرس التنظيم الداخلي للدولة (مثل نظام الحكم) • ثم تقوم بدراسة تأثير (العوامل والتنظيم الداخلي) على قوة الدولة السياسية وعلاقتها الدولية
العوامل الطبيعية	<ul style="list-style-type: none"> • مثل (الموقع - مساحة الدولة - المناخ - التضاريس)
العوامل البشرية	<ul style="list-style-type: none"> • مثل (السكان - النشاط الاقتصادي للدولة - القوة العسكرية - نظام الحكم)
مثال	<ul style="list-style-type: none"> • قوة (الدولة السياسية) ناتجة عن العوامل الطبيعية والبشرية للدولة • مثال (قوة روسيا - الصين - الولايات المتحدة) • ناتجة عن وجود (الموارد الطبيعية) و (مساحة الأراضي) و (عدد السكان وتقدمهم)

ثانياً (تطور الجغرافيا السياسية)

أرسطو (٣٨٣ : ٣٢٢ ق.م)



الأهمية	<ul style="list-style-type: none"> • أشهر من كتب في الجغرافيا السياسية
أهم المؤلفات	<ul style="list-style-type: none"> • كتاب (السياسة)
محتوى كتاب (السياسة)	
الدولة المثالية	<ul style="list-style-type: none"> • تناول في كتابة السياسة (الدولة المثالية) • حدد عناصر الدولة المثالية في (٥ عناصر) • (عدد السكان - الموارد الاقتصادية - الجيش - الحدود السياسية - العاصمة)
قوة الدولة وضعفها	<ul style="list-style-type: none"> • حدد عناصر قوة أو ضعف الدولة في (عدد السكان - الموارد الاقتصادية) العلاقة بينهم
الحدود السياسية	<ul style="list-style-type: none"> • ناقش في كتابة موضوع (الحدود السياسية المحصنة)
موقع الدولة	<ul style="list-style-type: none"> • ناقش موقع الدولة الجغرافي و تأثير المناخ عليها
ملحوظة	<ul style="list-style-type: none"> • قوة الدولة تتمثل في (عدد السكان - الموارد الاقتصادية)

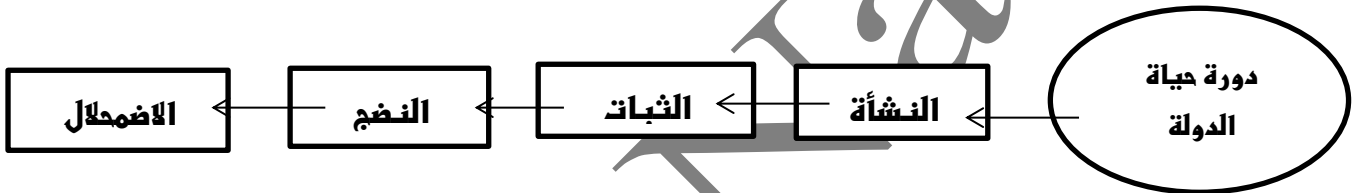
وليد نصرى (٠١٢٢٦٠٨٤٦١٨) شينات (تحيا مصر) مرفوعة على صفحة الفيس بوك باسم (مذكرات دراسات اجتماعية) (ملخصات دراسات اجتماعية) الجغرافيا الصف الثالث الثانوي - الصف الأول الثانوي - الدراسات الاجتماعية الصف الأول و الثاني و الثالث الإعدادي - الصف السادس الابتدائي

البناء السياسي

المدينة

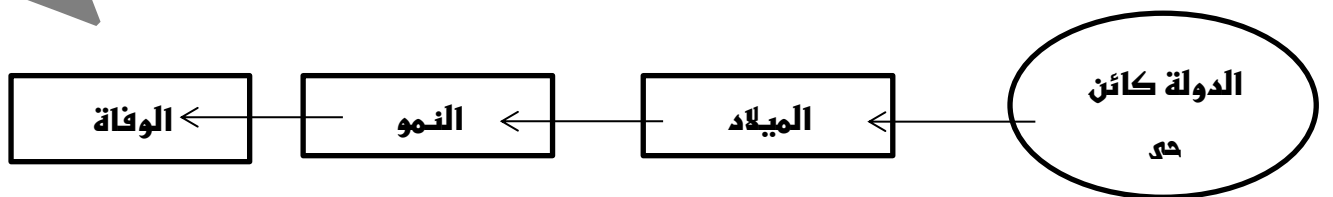
القبيلة

الأهمية	• ابن خلدون ابرز المفكرين المسلمين
اهم المؤلفات	• كتاب (مقدمة التاريخ)
محتوى كتاب (مقدمة التاريخ)	
الظاهرتين	• التركيز على اهم ظاهرتين في البناء السياسي في العالم العربي هما : • (القبيلة - المدينة)
دورة حياة الدولة	• النشأة * الثبات * النضج * الاضمحلال
عوامل النهضة والسقوط	• تحدث عن عوامل (قيام الدولة) عوامل (نهضة الدولة) عوامل (سقوط الدولة)



فردريك راتزل (١٨٤٤ : ١٩٠٤ م)

الأهمية	• الميلاد الحقيقي للجغرافيا السياسية كان على يد فردريك وهو (الماني)
اهم المؤلفات	• كتاب (الجغرافيا السياسية) ١٨٩٧ م
محتوى كتاب (الجغرافيا السياسية)	
الدولة كائن حي	• اعتبر الدولة كائن حي له ثلاث مراحل (قوانين الحياة) • (الميلاد - النمو - الوفاة)
الخريطة السياسية	• ذكر في كتابه (ان الخريطة السياسية تشكلت نتيجة الصراعات بين الدول)



الأصل	• عالم سويدي (أول من استخدم مصطلح (الجيوبولتيك) عام ١٨٩٩
المعنى	• هو دراسة تأثير العوامل الجغرافية والاقتصادية والبشرية في سياسة الدولة الخارجية • الهدف من تطور القوة السياسية للدولة تحقيق هدفين (خارجي - داخلي)
خارجيا	• الحصول على حدود طبيعية جديدة • بمعنى التوسع على حساب الدول المجاورة
داخليا	• تحقيق الوحدة والتجانس بين شعبيها

الخلط بين الجغرافيا السياسية و الجيوبولتيك

سبب الخلط	• حدث خلط بين علم الجغرافيا السياسية و الجيوبولتيك • حدث الخلط في الفترة ما قبل الحرب العالمية الأولى وما بعد الحرب العالمية الثانية • الاعتقاد بانهم علم واحد
التوسع الإقليمي (الغزو)	• استغلت المانيا مفاهيم (راتزل) عن الجغرافيا السياسية بصورة خاطئة • عن طريق التوسع الاستعماري للدول المجاورة لها
ملحوظة	• توجد علاقة بين الجغرافيا السياسية و الجيوبولتيك

الفرق بين الجغرافيا السياسية و الجيوبولتيك

الجيوبولتيك	الجغرافيا السياسية
• ترسم تصور لما يجب ان تكون عليه الدولة • (وضع تصور للدولة بعد التوسع والتغيرات) • ماذا تريد الدولة وما هي مطالبها الخارجية مستقبلا	• تدرس الكيان القائم للدولة كما هي بالفعل • (بدون اى توسعات تقوم بها الدولة)
• تنظر للدولة مثل كائن حي (تتسم بالتطور والحركة) • (الدولة تتوسع عن طريق الاستيلاء على دول أخرى)	• دراسة الدولة ككيان (استاتيكي) بمعنى ثابت • الدولة ثابتة لا تتوسع عن طريق الاستيلاء على دول اخرى

علاقة الجغرافيا السياسية بالعلوم الأخرى

التغيرات السياسية	<ul style="list-style-type: none"> التغيرات التي طرأت على خريطة العالم السياسية أدى إلى تطور علم الجغرافيا السياسية
العلاقة	<ul style="list-style-type: none"> ترتبط الجغرافيا السياسية بفروع علم الجغرافيا الأخرى فروع علم الجغرافيا تمد الجغرافيا السياسية بمعلومات عن مقومات الدولة (الطبيعة والبشرية) هذه المعلومات تفيد في دراسة الجغرافيا السياسية للدولة
الفروع	<ul style="list-style-type: none"> الفروع الجغرافية مثل (الجغرافيا الطبيعية - الجغرافيا البشرية) مثل (دراسة تضاريس الدولة تفيد في معرفة قوة حدود الدولة) مثل (دراسة خصائص السكان للدولة تفيد في مدى قوة الدولة)
علوم أخرى	<ul style="list-style-type: none"> ترتبط الجغرافيا السياسية بعلوم أخرى مثل (علم التاريخ - علم السياسة)

ثالثاً (أهداف الجغرافيا السياسية)

الأهداف	الشرح
الوحدة السياسية (الدولة)	<ul style="list-style-type: none"> دراسة الوحدة السياسية (الدولة) من حيث: الملامح الجغرافية (الطبيعية والبشرية)
عناصر القوة و الضعف	<ul style="list-style-type: none"> تحديد عناصر القوة والضعف للوحدات السياسية (الدولة)
التجمعات الإقليمية	<ul style="list-style-type: none"> تحليل المجتمعات الإقليمية والعالمية تحليلاً جغرافياً
المشكلات السياسية	<ul style="list-style-type: none"> مشاركة الجغرافيين في (التعريف واقتراح ووضع) حلول للمشكلات السياسية للدول مثل (دور الجغرافيين في رسم حدود دول أوروبا بعد الحرب العالمية ١-٢) مثل (دور الجغرافيين في استرداد مدينة طابا لمصر)
توفير البيانات والمعلومات	<ul style="list-style-type: none"> توفر الجغرافيا السياسية البيانات والمعلومات الموضوعية لاتخاذ أي قرار سياسي أو عسكري ذات الأبعاد المكانية (الجغرافية) مثال (قبل اتخاذ أي قرار عسكري لابد من توفير معلومات جغرافية عن منطقة الحرب)
ملحوظة	<ul style="list-style-type: none"> (الوحدة السياسية) المقصود بها (الدولة)

رابعاً (مجالات الجغرافيا السياسية)

الهدف الرئيسي للجغرافيا السياسية هو :	<ul style="list-style-type: none"> • دراسة الوحدات السياسية (الدولة) • دراسة العلاقات الدولية للدولة • دراسة المشكلات السياسية للدولة 	الهدف الرئيسي للجغرافيا السياسية
	<ul style="list-style-type: none"> • نتيجة التغيرات السياسية في العالم (اخر القرن ٢٠ وبداية هذا القرن) • اتسعت مجالات الجغرافيا السياسية 	التغيرات
	<ul style="list-style-type: none"> • دراسة التحليل السياسي للقوة 	المجالات

الدولة كمجال لدراسة الجغرافيا السياسية

الشرح	مجال الدراسة
<ul style="list-style-type: none"> • دراسة الخصائص الطبيعية للدولة (الموقع - المساحة - التضاريس - المناخ) 	الخصائص الطبيعية
<ul style="list-style-type: none"> • دراسة الخصائص البشرية للدولة (السكان - الأنشطة الاقتصادية) 	الخصائص البشرية
<ul style="list-style-type: none"> • دراسة السياسة العامة للدولة وعلاقتها الخارجية بالدول الأخرى 	السياسات العامة
<ul style="list-style-type: none"> • تحليل قوة أو ضعف الدولة في من خلال الخصائص الطبيعية والبشرية 	قوة وضعف الدولة

التحليل السياسي للقوة

الشرح	<ul style="list-style-type: none"> • دراسة الأبعاد الجغرافية للصراع بين القوى المتنافسة على الساحة السياسية • مثال (الاستيلاء على البترول - الاستيلاء على أراضي استراتيجية) • البعد الجغرافي هو (وجود بترول - وجود منطقة استراتيجية مهمة) هو سبب الصراع
--------------	--

النظام العالمي وما ينتج عن من تغيرات

سبب الدراسة	<ul style="list-style-type: none"> • اتجاه القوى الكبرى الرأسمالية العالمية نحو السيطرة على موارد دول العالم الثالث • لذلك اعتبر دراسة السياسة العالمية امر ضروري للتغيرات العالمية السريعة
المجالات الفرعية	<ul style="list-style-type: none"> • يوجد عدد من المجالات الفرعية ترتبط بالنظام العالمي

المجالات الفرعية

المجالات	الشروح
التكتلات الاقتصادية والسياسية	<ul style="list-style-type: none"> مثل (السوق الأوروبية المشتركة - اتفاقيات التجارة العالمية) دراسة تأثيرها على الدول
الأحلاف العسكرية	<ul style="list-style-type: none"> مثل (حلف الناتو) حلف شمال الأطلسي
العولمة	<ul style="list-style-type: none"> ظهرت بوضوح في منتصف التسعينات من القرن ٢٠ هي عملية تغيير الأنظمة الاقتصادية والاجتماعية للدول الأضعف تقوم بها الدول الأقوى لفرض سيطرتها على الدول الأضعف تشمل العولمة (عولمة اقتصادية - عولمة اجتماعية)
قضايا الأمن	<ul style="list-style-type: none"> دراسة قضايا الأمن المائي والغذائي والطاقة للدول (تأثيرها على الدول)
المنظمات الدولية والإقليمية	<ul style="list-style-type: none"> مثل جامعة الدول العربية (منظمة إقليمية) مثل الأمم المتحدة (منظمة دولية)
التدخلات العسكرية	<ul style="list-style-type: none"> دراسة تأثير التدخلات العسكرية على الدول

خامساً (الجغرافيا السياسية والتقنيات الحديثة)

التطور العلمي	<ul style="list-style-type: none"> الجغرافيا السياسية استفادت من التطور العلمي والتكنولوجي تطورت الجغرافيا السياسية بسبب وجود التكنولوجيا
---------------	---

دور التقنيات الحديثة في الجغرافيا السياسية

نظم الاستشعار عن بعد

الأجهزة الحديثة	<ul style="list-style-type: none"> الاستشعار عن بعد يستخدم وسائل عديدة منها : التصوير الجوي والفضائي بأجهزة حديثة - أجهزة تحديد المواقع (GPS)
النتيجة	<ul style="list-style-type: none"> توفير مرئيات فضائية - معلومات دقيقة جدا تفيد هذه المعلومات المجالات التي تهتم بها الجغرافيا السياسية
المجالات	<ul style="list-style-type: none"> تفيد في معرفة الحدود السياسية بين الدول بدقة كبيرة تفيد في مراقبة (الممرات الملاحية - المياه الإقليمية) للدول تفيد في معرفة معلومات عن مناطق النزاعات بين الدول

تطور وسائل الاتصالات وتكنولوجيا المعلومات

التطور	<ul style="list-style-type: none">تطور وسائل الاتصالات (السلكية واللاسلكية)التطور في تكنولوجيا المعلومات
النتيجة	<ul style="list-style-type: none">اصبح العالم وحدة واحدة يسمى (القرية الكونية)السبب هو سرعة وصول المعلومات والبيانات عبر الدول
الجغرافيا السياسية	<ul style="list-style-type: none">استفادت الجغرافيا السياسية من هذا التطور الكبير

نظم المعلومات الجغرافية

الأهمية	<ul style="list-style-type: none">تمثل نظم المعلومات الجغرافية إضافة هائلة للجغرافيا السياسية
مجالات الاستفادة	<ul style="list-style-type: none">توفير خرائط حديثة ودقيقة عن الدولتوفر كافة البيانات والمعلومات الرقمية عن الموارد الطبيعية والبشرية - استخدامات الأراضي للتعرف على قوة الدولةمساعدة متخذي القرار في اتخاذ القرارات السياسية السليمة اعتماد على البيانات الدقيقة

أطيب التمنيات بالنجاح والتفوق

لجميع الطلبة والطالبات