

**سلسلة مذكرات**

**الأميراطور**

**في**

**الجغرافيا السياسية**

**للتانوية العامة والأزهرية**

**إعداد الأستاذ / أشرف حماد**

**ت: ٠١١٥٩٧١٠٣٤٠**

**٠١١١٧٨٢٦٤٥٦**

## الدرس التمهيدي مدخل لدراسة الجغرافيا السياسية

س: أيد صحة العبارة التالية " شهدت الخريطة السياسية العالمية تغيرات مستمرة على مر التاريخ؟؟ وتمثل ذلك في:

- ١) ظهور دول جديدة على الخريطة السياسية واختفاء أخرى .
- ٢) اندماج دول مع بعضها البعض وانقسام دول أخرى .
- ٣) أختلف توزيع القوى العالمية بظهور قوى عالمية واختفاء قوى أخرى .
- ٤) نسج علاقات جديدة وتمزق علاقات دولية أخرى .

وقد شهد العالم في الآونة الأخيرة تفكك الاتحاد السوفيتي لاحظ الخريطة ثم استنتج الدول التي نتجت عن هذا التفكك :  
ظهرت دول وقوى عالمية جديدة

استخرج من الخريطين التي امامك اهم الدول التي نتجت عن هذا التفكك



خريطة اسيا قبل تفكك الاتحاد السوفيتي في ديسمبر ١٩٩١م



خريطة اسيا الان بعد تفكك الاتحاد السوفيتي

الدول الناتجة عن التفكك : جورجيا - ارمينيا - تركمانستان - طاجيكستان - اوزبكستان - قيرغيزستان - كازخستان

## أولاً : مفهوم الجغرافيا السياسية

❖ الفرع الذي يهتم بدراسة الخريطة السياسية العالمية وتغيراتها هو علم الجغرافيا السياسية

يقصد بها " فرع من فروع الجغرافيا البشرية يهتم بدراسة المقومات الجغرافية ( الطبيعية والبشرية ) للدولة ، و تنظيمها الداخلي ، وتأثير ذلك في قوتها السياسية ، وعلاقتها الدولية "

## ثانياً : تطور الجغرافيا السياسية

- تطورت الجغرافيا السياسية على يد عدد من العلماء كما يلي " وضح ذلك " :-

### أرسطو ٣٨٣-٣٢٢ ق م

للم يتم تفسير يعد ارسطو أشهر من كتب في الجغرافيا السياسية قديما .

- ◀ تناول في مؤلفه ( السياسة ) الدولة المثالية ، وحدد عناصرها في خمسة موضوعات ( عدد سكان الدولة - مواردها الاقتصادية - العاصمة - الجيش - الحدود السياسية ) .
- ◀ حدد مدى قوة الدولة أو ضعفها كمركب سياسي في ( عدد سكانها و مواردها الاقتصادية ، والعلاقة بينهما )
- ◀ ناقش موضوع الحدود السياسية المحصنة .
- ◀ اهتم بموقع الدولة الجغرافي وتأثير المناخ عليها .

### ابن خلدون ١٣٤٢م - ١٤٠٥م

للم يتم تفسير يعد عبد الرحمن ابن خلدون من أبرز المفكرين المسلمين .

- ◀ أضاف كثيرا للفكر الجغرافي في مقدمته الشهيرة ( مقدمة التاريخ ) .
- ◀ ركز فيها على أهم ظاهرتين في البناء السياسي بالعالم العربي هما ( القبيلة والمدينة ) .
- ◀ وضع الإطار العام الذي عرف باسم دورة حياة الدولة وهي ( النشأة ، الثبات ، النضج ، الاضمحلال ) .
- ◀ تحدث عن عوامل قيام الدولة ونهضتها وسقوطها .

### فريدريك راتزل ١٨٤٤م / ١٩٠٤م ( عالم ألماني )

- ◀ كان الميلااد الحقيقي للجغرافيا السياسية على فريدريك راتزل : بم تفسر ؟
- ◀ وضع أول مؤلف علمي عن الجغرافيا السياسية حمل إسمها الحالي ١٨٩٧ م .
- ◀ إعتبر الدولة بمثابة كائن حي تنطبق عليه قوانين ( الميلااد ، النمو ، الوفاة ) .
- ◀ ذكر في مؤلفه أن الخريطة السياسية للعالم تشكلت نتيجة الصراع بين الدول .

و إستمرت إسهامات العلماء فى الجغرافيا السياسية إلى أن ظهر مصطلح الجيوبولتيك على يد العالم السويدي رودلف كيلين عام ١٨٩٩ م .

### أولا : مفهوم الجيوبولتيك

أ /أشرف حماد

❖ ظهر مصطلح الجيوبولتيك على يد العالم السويدي ( رودلف كيلين ) عام ١٨٩٩ م .

**عرف الجيوبولتيك :** بأنها دراسة الدولة كعضو جغرافي ، مستخدمة قوتها لتحقيق الوحدة والانسجام بين شعبها داخليا ، و التوسع في حدودها خارجيا بالسيطرة و الاستيلاء على حساب الدول المجاورة .

**ما النتائج المترتبة على : - ظهور افكار راتزل في الجغرافيا السياسية؟**

**دلل - حدث خلط بين الجغرافيا السياسية و الجيوبولتيك خاصة في الفترة ما قبل الحرب العالمية الأولى إلى ما بعد الحرب العالمية الثانية ؟**

- حيث إعتقد البعض أنهما علما واحدا ، و ظهر ذلك من خلال التوسع الإقليمي والغزو الاستعماري

- كانت أبرز هذه الصور في ألمانيا التي إستغلت مفاهيم الجغرافيا السياسية لـ ( راتزل ) بصورة خطأ في توسعها الإستعماري على حساب الدول المجاورة التي إعتبرتها المجال الحيوي لها . أ /أشرف حماد

### - الفرق بين الجغرافيا السياسية و الجيوبولتيك

- بالرغم من وجود علاقة بين الجغرافيا السياسية و الجيوبولتيك حيث كل منهما : يدرس الوحدات السياسية للعالم ( الدول ) في ضوء الظروف الجغرافية الطبيعية والبشرية إلا أنهما بينهما فروق كما يلي :

الجيوبولتيك	الجغرافيا السياسية
تقوم بنفس الدراسة ، ولكن من وجهه نظر الدولة الذاتية ، و مطالبها في مجال السياسة الخارجية .	تهتم في دراستها للوحدات السياسية بتحليل بينتها الطبيعية والبشرية دراسة موضوعية لتوضيح أثر ذلك على السلوك السياسي للدولة .
ترسم تصورا لما يجب أن تكون عليه الدولة	تدرس الكيان القائم للدولة كما هو فعلا .
تنظر للدولة ككائن حي .	تدرس الدولة ككيان استاتيكي ( ثابت ) .

❖ و قد استمر تطور الجغرافيا السياسية ، حيث كان للتغيرات التي طرأت على خريطة العالم السياسية أثر كبير في إنتعاش هذا العلم ، و بدأ يأخذ طابع العالمية و الشمول .

### ثانيا - علاقة الجغرافيا السياسية بالعلوم الأخرى

♦ ترتبط الجغرافيا السياسية بفروع الجغرافيا الأخرى ، و التي تمدها بالمعلومات اللازمة عن المقومات الطبيعية و البشرية للدولة التي تعتبر محور الدراسة في الجغرافيا السياسية .

♦ كما ترتبط الجغرافيا السياسية بعلوم أخرى مثل التاريخ و العلوم السياسية .

## ثالثا : أهداف الجغرافيا السياسية

### ايد بالأدلة : تتعدد أهداف الجغرافيا السياسية منها :

- ١ - دراسة الوحدات السياسية ( الدولة ) من حيث ملامحها الجغرافية الطبيعية و البشرية .
- ٢ - تحديد عناصر القوة و الضعف للوحدات السياسية .
- ٣ - تحليل التجمعات الإقليمية و العالمية تحليلا جغرافيا ( موضوعيا ) .
- ٤ - توفير البيانات و المعلومات الموضوعية اللازمة لاتخاذ القرارات السياسية و العسكرية ذات الأبعاد المكانية ( الجغرافية )
- ٥ - التعريف بالمشكلات السياسية و تحليلها و إقتراح حلول مناسبة لها و من أمثلة ذلك :
  - دور الجغرافيين بعد الحرب العالمية الأولى و الثانية في رسم الحدود السياسية الحديثة في أوروبا
  - دور الجغرافيا في الدفاع عن حق مصر في قضية طابا .

## رابعا : مجالات الجغرافيا السياسية

### - بم تفسر تطور مجالات الجغرافيا السياسية ؟

♦ كان الإهتمام الرئيسي للجغرافيا السياسية يتمثل في دراسة الوحدات السياسية ( الدولة ) والعلاقات الدولية ، و المشكلات السياسية .

ما النتائج المترتبة على التغيرات السريعة التي شهدتها العالم أواخر القرن العشرين وبداية هذا القرن بالنسبة للجغرافيا السياسية ؟

♦ نتيجة التغيرات السريعة التي شهدها العالم أواخر القرن العشرين ، و بداية هذا القرن فقد اتسعت مجالات الجغرافيا السياسية وتعددت لتشمل :

- ❖ الدولة كمجال لدراسة الجغرافيا السياسية .
- ❖ التحليل السياسي للقوة .
- ❖ النظام العالمي الجديد وما ينتج عنها من تغيرات .

## أولاً :- الدولة كمجال لدراسة الجغرافيا السياسية

### بم تفسر أهمية الدولة كمجال لدراسة الجغرافيا السياسية ؟

تدرس الجغرافيا السياسية الدولة كوحدة سياسية تشغل مساحة أرضية لها حدودها السياسية ومكوناتها الداخلية وهي ( السكان - الموارد - نظام الحكم ) مع تمتعها بالسيادة .

### تشمل دراسة الدولة :-

- ❖ الخصائص الطبيعية للدولة من موقع ومساحة وتضاريس ومناخ و موارد طبيعية وغيرها .
- ❖ الخصائص البشرية للدولة من حيث السكان و الأنشطة الاقتصادية .
- ❖ السياسات العامة للدولة وعلاقتها الخارجية .
- ❖ تحليل قوة أو ضعف الدولة في ضوء خصائصها الطبيعية و البشرية .

**ثانياً :- التحليل السياسي للقوة :-**

❖ يركز دور الجغرافيا السياسية في هذا المجال على دراسة الأبعاد الجغرافية للصراع بين القوى المتنافسة على مسرح السياسة العالمية .

**ثالثاً :- النظام العالمي و ما ينتج عنه من تغيرات :-**

● يعد هذا المجال بالغ الأهمية خاصة مع التغيرات السريعة التي يشهدها النظام العالمي خلال السنوات الأخيرة ، والتي تشهد اتجاه القوى الرأسمالية العالمية الكبرى نحو الهيمنة والسيطرة على مقدرات وموارد دول العالم الثالث . ويتميز هذا المجال بالشمولية حيث يتضمن عدداً من المجالات الفرعية التي ترتبط بالنظام العالمي الذي **يتمثل فيما يلي :-**

- ١- التكتلات الاقتصادية والسياسية مثل السوق الأوروبية المشتركة واتفاقيات منظمة التجارة العالمية وأثرها على الدول .
- ٢- الأحلاف العسكرية مثل حلف شمال الأطلسي ( الناتو ) .
- ٣- ظاهرة العولمة والتي ظهرت بوضوح منذ منتصف تسعينيات القرن العشرين .

**العولمة**

عملية تغيير الأنماط والنظم الاقتصادية والاجتماعية تقوم بها الدول الأقوى لفرض هيمنتها على الدول الأخرى ، وتشمل عولمة اقتصادية وعولمة إجتماعية .

- ٤- قضايا الأمن الغذائي والمائي و الطاقة للدول .
- ٥- المنظمات الدولية والإقليمية مثل : ( الأمم المتحدة – جامعة الدول العربية ) .
- ٦- آثار التدخلات العسكرية وغيرها .

**خامساً : الجغرافيا السياسية والتقنيات الحديثة**

❖ أثر التطور المعرفي والتكنولوجي الذي شهده العالم في تطور علم الجغرافيا السياسية كغيرها من العلوم الأخرى حيث ظهرت وسائل وتقنيات حديثة ومنها :

**( أولاً ) :- الاستشعار عن بعد :**

ما الناتج :- استخدام الاستشعار من بعد في الجغرافيا السياسية؟

- أدى الاستشعار عن بعد ، و ما يستخدمه من وسائل التصوير الجوي والفضائي الحديثة و أجهزة تحديد المواقع GPS إلى توفير مرئيات فضائية ومعلومات أكثر دقة عن المجالات التي تهتم بها الجغرافيا السياسية ومنها :-
- ١- الحدود السياسية بين الدول .
  - ٢- الممرات الملاحية والمياه الإقليمية للدول .
  - ٣- مناطق النزاعات بين الدول .

## ثانياً ) : تطور وسائل الاتصالات وتكنولوجيا المعلومات

- ❖ كان لتطور وسائل الاتصالات ( السلكية واللاسلكية ) وتكنولوجيا المعلومات أثر على أن العالم أصبح وحدة واحدة ، أو ما يعرف بالقرية الكونية ، وذلك نتيجة للسرعة الهائلة التي تتدفق بها المعلومات والبيانات بها عبر حدود الدول .
- ❖ ولقد استفاد علم الجغرافيا السياسية كغيره من العلوم الأخرى من تطور تكنولوجيا المعلومات .

## ثالثاً ) :- نظم المعلومات الجغرافية

- تعد نظم المعلومات إضافة هائلة لمختلف العلوم وخاصة الجغرافيا السياسية وذلك من خلال :-
- ❖ توفير كافة البيانات والمعلومات الرقمية عن الموارد الطبيعية و البشرية واستخدامات الأراضي مما يساعد في التعرف على مدى قوة الدول .
- ❖ توفير خرائط حديثة و دقيقة عن الدول .
- ❖ مساعدة متخذي القرار في اتخاذ القرارات السياسية السليمة اعتماداً على البيانات الدقيقة والتفصيلية المستمدة منها .

## تدريبات

س ١ ما المقصود بكل من :

الجغرافيا السياسية - الجيوبولتيك - العولمة - الدولة - المساحة

س ٢ بم تفسر :

- ١- شهدت الخريطة السياسية للعالم تغيرات مستمرة على مر التاريخ؟
- ٢- يُعد أرسطو أشهر من كتب في الجغرافيا السياسية؟
- ٣- تستخدم الجغرافيا السياسية في حل المشكلات السياسية واقتراح حلول مناسبة لها؟
- ٤- أهمية دراسة الدولة كـمجال في الجغرافيا السياسية؟
- ٥- أثرت التطور وسائل الاتصالات السلكية واللاسلكية وتكنولوجيا المعلومات علم الجغرافيا السياسية؟
- ٦- الميلاد الحقيقي للجغرافيا السياسية كان على يد راتزل؟
- ٧- اتساع وتعدد مجالات الجغرافيا السياسية حديثاً ؟

س ٣ : قارن بين : ١- الجيوبولتيك والجغرافيا السياسية ٢- الامة والدولة

٣- اسهامات ارسطو وراتزل في الجغرافيا السياسية

س ٤ ضع كلمة صح أو خطأ مع تصويب الخطأ امام العبارات الاتية :

- ١- اهتم راتزل بموقع الدولة الجغرافي وتأثير المناخ عليها. ( )
- ٢- أول من استخدم مصطلح الجيوبولتيك هو كيلين. ( )
- ٣- ترسم الجغرافيا السياسية تصوراً لما يجب ن تكون عليه الدولة. ( )
- ٤- تساعد نظم المعلومات الجغرافية متخذي القرارات السياسية بمداه بالبيانات الدقيقة ( )

## س ٦ اختر الإجابة الصحيحة مما بين القوسين :

- ١- العلم الذي يهتم بدراسة الخريطة السياسية للعالم وتغيراتها هو علم الجغرافيا .....  
(الاقتصادية - البشرية - السياسية - التنمية)
- ٢- من أشهر الوحدات السياسية على خريطة العالم .....  
( الدولة - التجمعات الاقتصادية - التجمعات الإقليمية - الاحلاف العسكرية )
- ٣- الجغرافيا السياسية فرع من فروع الجغرافيا .....  
( الاقتصادية - التاريخية - الطبيعية - البشرية )
- ٤- تناول في مؤلفاته عناصر الدولة المثالية .....  
( ماهان - ارسطو - ابن خلدون - راتزل )
- ٥- وضع العالم ..... الاطار العام للدولة "دورة حياة الدولة"  
( ارسطو - كيلين - هوسهوفر - ابن خلدون )
- ٦- ظهر مصطلح الجيوبولتيك لأول مرة على يد .....  
( راتزل - ماهان - كيلين - هوسهوفر )

## أ /أشرف حماد

## س ٧ ما النتائج المترتبة على :

- ١- ظهور افكار راتزل في الجغرافيا السياسية؟
- ٢- تطور الجغرافيا السياسية في القرن العشرين؟
- ٣- التغييرات السريعة التي شهدها العالم في اواخر القرن العشرين وبداية هذا القرن على مجالات الجغرافيا السياسية؟
- ٤- التطور المعرفي والتكنولوجي الذي شهده العالم وخاصة مجال الجغرافيا السياسية؟
- ٥- استخدام نظم المعلومات الجغرافية في الجغرافيا السياسية؟
- ٦- تطور وسائل الاتصالات وتكنولوجيا المعلومات؟
- ٧- استخدام الاستشعار من بعد في الجغرافيا السياسية؟

## اذكر او وضح :

- ١- عناصر الدولة المثالية الذي حددها ارسطو؟
- ٢- الاطار العام لدورة حياة الدولة الذي وضعها ابن خلدون؟
- ٣- اسهامات راتزل في الجغرافيا السياسية؟
- ٤- عناصر دراسة الدولة؟
- ٥- المجالات الفرعية التي ترتبط بالنظام العالمي؟

## س اكتب ما تدل عليه عبارة من العبارات الاتية :

- ١- فرع من الجغرافيا البشرية يهتم بدراسة المقومات الطبيعية والبشرية في الدولة وأثرها في قوتها السياسية)
- ٢- ترسم تصوراً لما يجب أن تكون عليه الدولة وتتسم بالتطور والحركة. ( )
- ٣- مصطلح ظهر لأول مرة على يد العالم السويدي "كيلين". ( )
- ٤- أول من استخدم عبارة الجيوبولتيك وله آراء حول نمو الدول عضواً. ( )
- ٥- ركز على اهم ظاهرتين في البناء السياسي بالدولة وهما القبيلة - المدينة. ( )
- ٦- ناقش موضوع الحدود السياسية وتطرق الى الموقع الجغرافي وتأثير المناخ). ( )
- ٧- اعتبر الدولة بمثابة كائن حي تنطبق عليه قوانين الميلاد والنمو والوفاة. ( )
- ٨- تناول في مؤلفه ( السياسة ) الدولة المثالية وحدد عناصرها في خمسة موضوعات. ( )
- ٩- وضع الإطار العام الذي عرف باسم دورة حياة الدولة ( )
- ١٠- على يده كان الميلاد الحقيقي للجغرافيا السياسية. ( )



## الوحدة الأولى : الدولة والجغرافيا السياسية

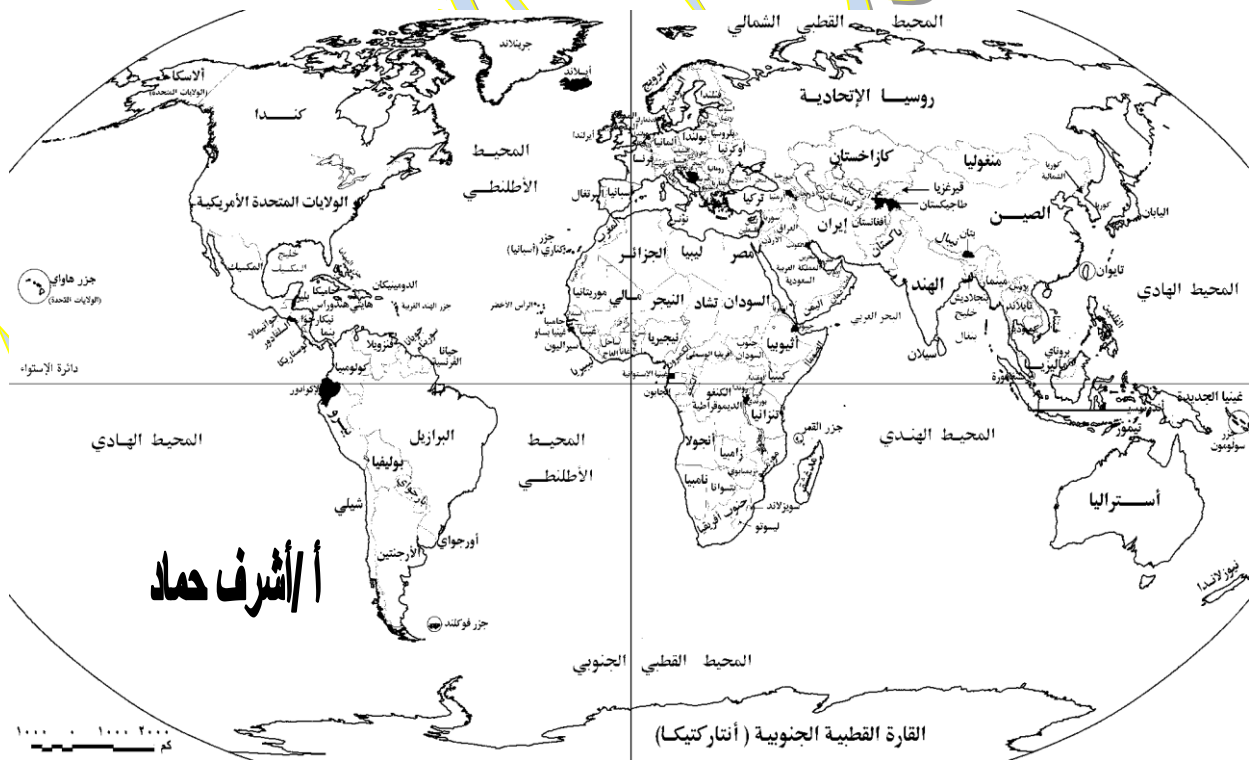
### الدولة ( تعريفها وأنواعها )

تعد الدولة إحدى الظواهر السياسية على خريطة العالم، ومحور دراسة الجغرافيا السياسية والتي تمثل وحدة سياسية مستقلة لها سيادة وأنظمة وقوانين خاصة بها.

### أولاً مفهوم الدولة

الدولة :- وحدة سياسية تشغل منطقة معينة من سطح الأرض، تضم سكاناً دائمين، وتحكمها سلطة عليا ذات سيادة (الحكومة) تدير شئونها الداخلية والخارجية.

وتختلف دول العالم من حيث الموقع والمساحة والشكل لاحظ خريطة العالم السياسية وتعرف بعض هذه الدول.



### شروط ضرورية لقيام أية دولة ، ( أركان الدولة)

٣- السلطة

٢- الشعب

١- الأرض

### الامة:

الامة :- مجموعة من البشر لها غالباً أصل عرقي واحد تعيش على رقعة من الأرض لفترة زمنية طويلة تربط بين أفرادها روابط مشتركة كالدين واللغة، والعادات والتقاليد والتراث، والتاريخ المشترك.

## ثانياً الفرق بين الدولة والامة والاقليم

الامة	الدولة	السلطة
❖ لا تتطلب وجود سلطة حاكمة.	❖ تمثل السلطة ( الحكومة ) ركن أساسي من أركانها.	السلطة
❖ العادات والتقاليد المشتركة واللغة الواحدة من العناصر الأساسية للامة. مثل :الامة العربية.	❖ يمكن أن تتعدد اللغات والعادات والتقاليد داخل الدولة الواحدة. ❖ مثل :دولة سويسرا والتي بها أربع لغات رسمية (الإيطالية والألمانية والفرنسية والرومانية).	اللغات والعادات والتقاليد

## أنواع الدول وفقاً للنظام السياسي والاداري

اللامركزية (الاتحادية)

المركزية (الوحدية)

كونفدرالية

فيدرالية

الدولة الوحدية (المركزية)

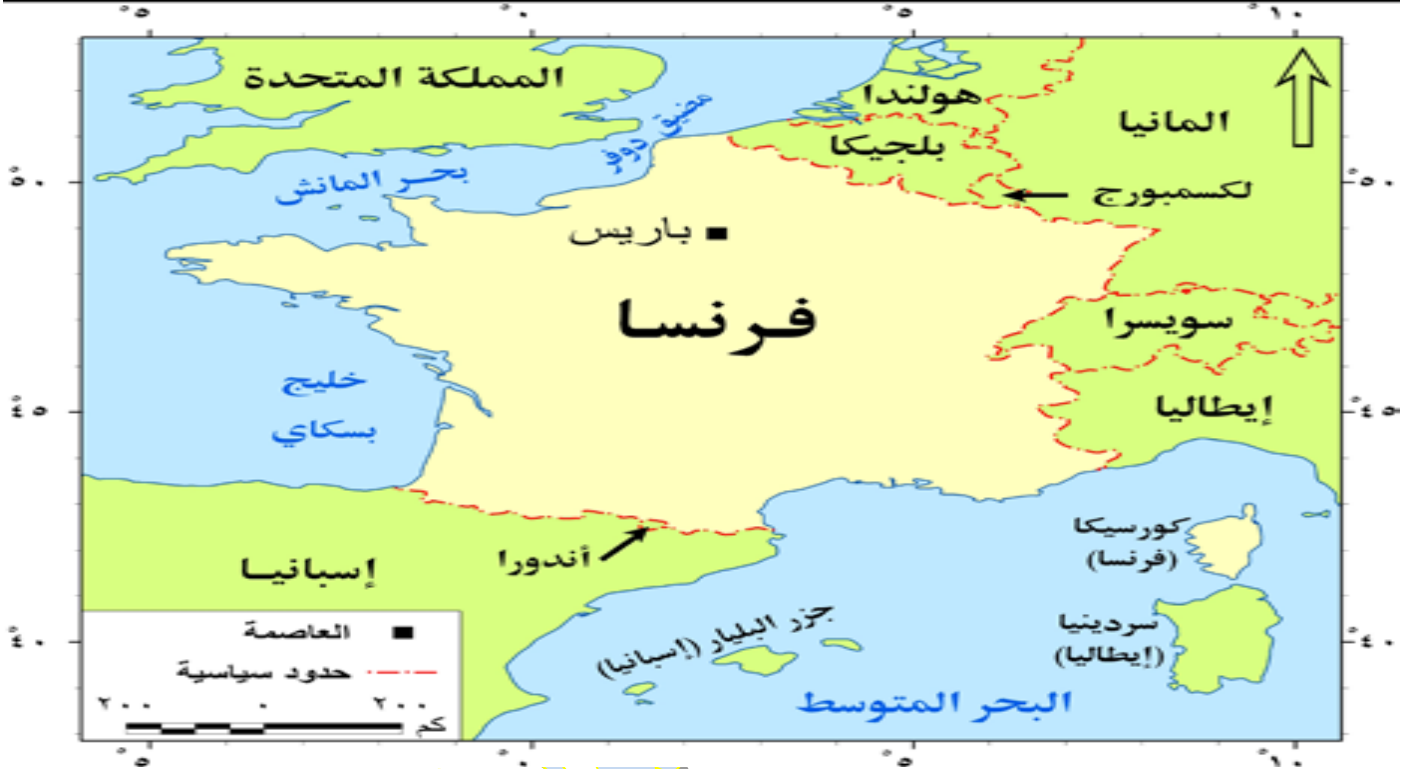
الدولة الوحدية (المركزية) : هي الدولة التي توجد فيها حكومة واحدة ومجلس نيابي واحد، والتي تسيطر فيها الحكومة المركزية على جميع السلطات المحلية في الولايات والأقاليم والمحافظات والمجالس البلدية، وتستمد المستويات الإدارية السابقة قراراتها من الحكومة المركزية.

أ /أشرف حماد

صفات الدولة الوحدية (المركزية) :-

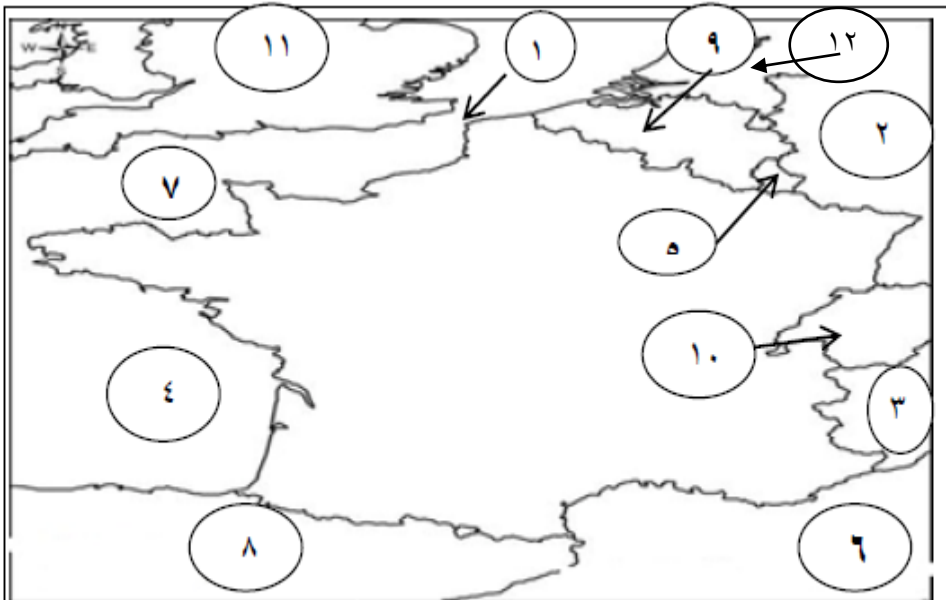
- (١) تجانس سكانها (عرقياً، ودينياً، وثقافياً).
- (٢) تحوي قلباً أو نواة واحدة تتمثل في العاصمة التي تتركز فيها معظم أنشطة الدولة)، والتي نمت حولها الدولة
- (٣) معظمها ليست كبيرة المساحة وإن كانت هناك دول وحدوية كبيرة المساحة مثل الصين.
- (٤) قلة وجود العوائق الطبيعية كالغابات والصحاري والجبال بين أراضيها وإن كانت هناك دول موحدة مجزأة مثل اليابان.
- (٥) تتسم بالكثافة السكانية المرتفعة.

الامبراطور أعداد أ. أشرف حماد  
وتنتشر الدولة الوحودية في بقاع كثيرة من العالم إلا أن النموذج المثالي لا ينطبق إلا على عدد محدود من الدول مثل فرنسا.



لاحظ وطبق علي :

خريطة لفرنسا اكتب مدلول الارقام :



- ١- مضيق .....
- ٢- دولة .....
- ٣- دولة .....
- ٤- خليج .....
- ٥- دولة .....
- ٦- البحر .....
- ٧- بحر .....
- ٨- دولة .....
- ٩- دولة .....
- ١٠- دولة .....
- ١١- دولة .....
- ١٢- دولة .....

أ/أشرف حماد خريطة صماء لجمهورية فرنسا أ/أشرف حماد

**الدولة الاتحادية المركبة ( الدولة اللامركزية )**

ينقسم نظام الحكم في الدول الاتحادية المركبة إلى نوعين : فيدرالي وكونفدرالي  
أ- الدولة الفيدرالية

**تعريفها :** هي الدولة المقسمة إلى وحدات إدارية قد تكون ولايات أو مقاطعات أو محافظات، ويكون لهذه الوحدات نوع من الاستقلال الذاتي فيما عدا النواحي المالية والدفاعية. ومن أمثلة الدول الفيدرالية استراليا ، والبرازيل، والهند.

أ / أشرف حماد

أهم خصائص الدولة الفيدرالية

- ١- تتمتع بدستور واحد.
- ٢- تنقسم فيها السلطات الي السلطة المركزية وتختص بالوظائف السيادية ( السياسة الخارجية - الاقتصاد - الدفاع الخارجي - الامر الداخلي ) والسلطة المحلية ( حكومات الاقاليم ) وتختص بإدارة الشئون الحياتية للسكان .
- ٣- تحقيق التوازن بين السلطة المركزية والسلطات المحلية لكل ولاية.
- ٤- يكون للشعب حق المشاركة في إدارة الشئون المركزية.
- ٥- لا يمكن ان تتحول الى اتحاد كونفدرالي

أ / أشرف حماد

ب- الدولة الكونفدرالية

هي عبارة عن انضمام دولتين أو أكثر في اتحاد ينظمه معاهدة بينهما، لتحقيق غايات مشتركة، وتعهد بممارسة بعض من صلاحيتها إلى سلطة مركزية مشتركة، مع احتفاظ كل دولة بشخصيتها القانونية و سيادتها الخارجية والداخلية.

أ / أشرف حماد

أهم خصائص الدولة الكونفدرالية

- ١- لكل دولة دستورها و غلمها الخاص
  - ٢- تتمتع كل دولة بحق التمثيل بشكل مستقل.
  - ٣- تختص حكومات الدول الداخلة في الاتحاد الكونفدرالي بالوظائف السيادية .
  - ٤- لكل دولة العملة النقدية الخاصة بها، بجانب أنه قد يكون هناك عملة واحدة لدول الاتحاد، كاليورو في الاتحاد الأوروبي.
  - ٥- تحتفظ كل دولة في الاتحاد بعاصمتها المستقلة.
- ومن الممكن أن تتحول إلى اتحاد فيدرالي في مرحلة لاحقة (وعلى سبيل المثال ما حدث في سويسرا )  
**بم تفسر: تعد الدولة الكونفدرالية أقل أنواع الدول شيوعاً وأكثرها هشاشة؟**  
لأن هذا النوع من الدول يعطي الحق لأي دولة من دول الاتحاد أن تنفصل عن الاتحاد في أي وقت تشاء مثل الاتحاد السوفيتي سابقاً.

**رابعًا : عواصم الدول**

س: ما المقصود بالعاصمة ؟

هي المدينة التي تستقر فيها حكومة الدولة ورئاستها وغالبا ما تتركز بها السلطات الثلاث التشريعية والتنفيذية والقضائية وسفارات الدول الاجنبية والمؤسسات الكبرى .

أ / أشرف حماد

**عوامل اختيار مدينة ما عاصمة للدولة ؟****١- العامل التاريخي :-**

اكتسبت بعض المدن أهميتها كعاصمة نتيجة لأهميتها التاريخية مثل :-  
- روما عاصمة إيطاليا وباريس عاصمة فرنسا والقاهرة عاصمة مصر

**٢- سهولة المواصلات :-**

- تم اختيار كثير من العواصم لسهولة الوصول بين العاصمة وبقية أجزاء الدولة، كمدينة عاصمة أسبانيا.

- يكون موقعها على نهر ملاحي كالخرطوم عاصمة السودان على نهر النيل  
- قد تقع على سواحل بحار مثل نواكشوط عاصمة موريتانيا على المحيط الأطلنطي

**٣- الحماية والدفاع :-**

**بم تفسر:-** تحاول الدولة أن تكون عاصمتها بعيدة عن الحدود ؟  
- لأن هذا يعطيها عمق جغرافي ويوفر لها الحماية مثل اختيار أنقرة عاصمة لتركيا بدلا من إسطنبول .

**٤- السيادة القومية :-**

- تحرص الدول متعددة القوميات أن تكون العاصمة ضمن منطقة القوميات الكبرى مثل:  
موسكو عاصمة روسيا حيث تقع في المنطقة ذات الغالبية السلافية

**سمات العاصمة**

أ / أشرف حماد

- ١- مركز للحكم والإدارة حيث تضم حشد للقوى السياسية.
- ٢- مركز للقوة والسلطة في الدولة فسر؟ حتى تتمكن من بسط سلطانها على كل أجزاء الدولة بما فيها المناطق الهامشية.
- ٣- أنها تمثل حلقة اتصال بين الدولة والعالم الخارجي.
- ٤- المركز الثقافي للدولة.
- ٥- تقع عادة ملتقى طرق النقل والمواصلات بالدولة.

**تصنيف العواصم**

يمكن تصنيف العواصم إلى فئتين هما::

**العواصم القديمة**

هي العواصم التي ظلت لقرون عديدة مركزًا اقتصاديًا وثقافيًا رئيسيًا في الدولة، مثل : روما ، لندن ، باريس، القاهرة

**العواصم المستحدثة**

هي العواصم التي قررت الحكومات نقلها من أماكنها إلى مدن أخرى لسبب أو لآخر، مثل : اليابان التي نقلت عاصمتها من مدينة كيوتو الداخلية إلى طوكيو المدينة الساحلية التي تطل على المحيط الهادي لتكون مصدر حياة للدولة من الناحية التجارية، كما أنها كانت مركزًا حضاريًا كبيرًا.

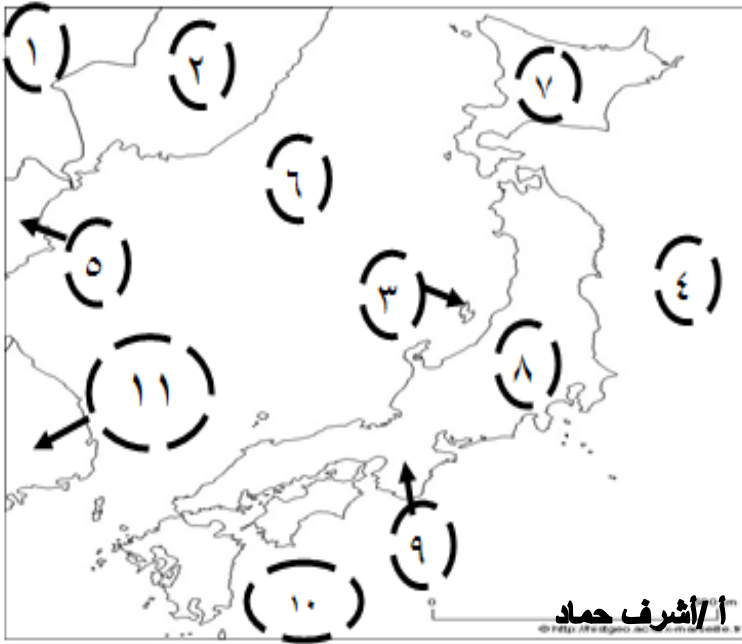
**قلب الدولة**

بالرغم من أهمية العاصمة بالنسبة للدولة، إلا أنه يوجد في الدولة مواقع أخرى ذات أهمية وثقل اقتصادي أو سكاني أو ثقافي أو سياسي لا تقل أهمية عن العاصمة، ويعبر عنها بالنواة أو قلب الدولة.

**قلب الدولة على حسب الأهمية**

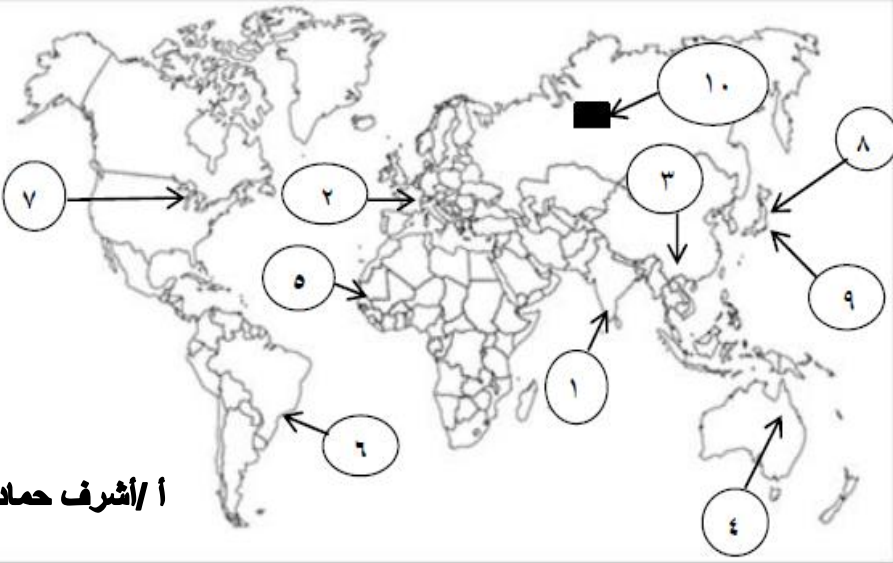
١ - منطقة القلب ذات الأهمية الاقتصادية	٢ - منطقة القلب ذات الأهمية السياسية	٣ - منطقة القلب ذات الأهمية الثقافية و الدينية	٤ - منطقة القلب ذات التركيز السكاني
تتركز فيها الأنشطة الاقتصادية المهمة في الدولة مثل إقليم البحيرات الخمس بين الولايات المتحدة وكندا.	تتركز فيها المقرات السياسية ومنها تصدر القرارات . مثل القاهرة الكبرى في مصر	تتركز فيها المؤسسات الثقافية والمراكز الدينية كمكة المكرمة في المملكة العربية السعودية.	يتركز فيها معظم سكان الدولة مثل تركيز السكان في جنوب أفغانستان دون غيره من مناطقها.

امامك خريطة صماء لدولة اليابان  
حدد عليها ما يلي :-



- ١- دولة وحدوية كبيرة المساحة .....
- ٢- دولة .....
- ٣- جزيرة .....
- ٤- المحيط .....
- ٥- دولة .....
- ٦- بحر .....
- ٧- جزيرة .....
- ٨- عاصمة مستحدثة .....
- ٩- عاصمة قديمة .....
- ١٠- جزيرة .....
- ١١- دولة .....

امامك خريطة للعالم وضح عليها ما يلي :-



- ١- دولة فيدرالية .....
- ٢- دولة وحدوية .....
- ٣- دولة وحدوية .....
- ٤- دولة فيدرالية .....
- ٥- عاصمة ساحلية .....
- ٦- دولة فيدرالية .....
- ٧- منطقة قلب .....
- ٨- دولة وحدوية .....
- ٩- عاصمة مستحدثة .....
- ١٠- عاصمة قومية .....

أ / أشرف حماد

## تدريبات

### س ١ اكتب ما تشير اليه العبارات الاتية :

- ١- وحدة سياسية تشغل منطقة معينة من سطح الارض وتضم سكاناً دائمين وتحكمها حكومة. ( )
- ٢- جماعة من السكان تعيش على رقعة من الارض لفترة زمنية طويلة تربط بين أفرادها روابط مشتركة.
- ٣- تدير وتظم شئون البلاد وتشرع القوانين وتحفظ امن البلاد.
- ٤- تعنى سيادة السلطة على كامل الارض والسكان ومعترف بها من الدول الأخرى.
- ٥- هي الدولة التي توجد فيها حكومة واحدة ومجلس نيابي واحد.
- ٦- الدولة التي تسيطر فيها الحكومة المركزية على جميع السلطات المحلية وتستمد السلطات المحلية قراراتها من الحكومة المركزية.
- ٧- هي الدولة المقسمة الى وحدات إدارية قد تكون ولايات أو مقاطعات أو محافظات ويكون لهذه الوحدات نوع من الاستقلال الذاتي فيما عدا النواحي المالية والدفاعية.
- ٨- عبارة عن انضمام دولتين أو أكثر في اتحاد ينظمه معاهدة، لتحقيق غايات مشتركة، وتعهد بممارسة بعض من صلاحياتها إلى سلطة مركزية مشتركة، مع احتفاظ كل دولة بشخصيتها القانونية وسيادتها الخارجية والداخلية.
- ٩- المدينة التي تستقر فيها حكومة الدول ورئاستها وسلطاتها الثلاثة التشريعية والتنفيذية والقضائية وسفارات الدول الاجنبية والمؤسسات الكبيرة القومية والدولية على اختلاف انواعها.
- ١٠- العواصم التي ظلت لقرون عديدة مركزاً اقتصادياً وثقافياً رئيسياً في الدولة.
- ١١- العواصم التي قررت الحكومات نقلها من أماكنها إلى مدن أخرى لسبب أو لآخر.
- ١٢- مواقع أخرى ذات أهمية وثقل اقتصادي أو سكاني أو ثقافي أو سياسي لا تقل أهمية عن العاصمة. ( )

### س ٢ بم تفسر :

- ١- تعد الدولة محور دراسة الجغرافيا السياسية؟
- ٢- أهمية السلطة "الحكومة" في الدولة؟
- ٣- نقلت اليابان عاصمتها من مدينة كيوتو الداخلية إلى طوكيو المدينة الساحلية؟
- ٤- يختلف مفهوم الامة عن مفهوم الدولة؟
- ٥- في الدولة الفيدرالية يتم تمثيل الحكومات المحلية في الحكومة المركزية؟
- ٦- تعد الدولة الكونفدرالية أقل أنواع الدول شيوعاً وأكثرها هشاشة؟
- ٧- أهمية العاصمة بالنسبة للدولة؟
- ٨- اختيار مدريد عاصمة لاسبانيا؟
- ٩- هناك مواقع أخرى في الدولة لا تقل أهمية عن العاصمة؟

### س ٧ اختر الإجابة الصحيحة مما بين القوسين :

- ١- من الشروط الضرورية لقيام أي دولة ( سكان - ارض - سلطة - كل ما سبق )
- ٢- دولة بها أربع لغات رسمية ( سويسرا- السويد - النرويج - كندا )
- ٣- النموذج المثالي للدولة الوحدية هي دولة ( الولايات المتحدة - الهند - فرنسا- ألمانيا )
- ٤- من أمثلة الدول الفيدرالية ( استراليا - الهند - البرازيل- كل ما سبق )
- ٥- تعد الدولة (الكونفدرالية) أقل أنواع الدول شيوعاً وأكثرها ( الوحدية - الفيدرالية - المحلية -الكونفدرالية )
- ٦- من العواصم المستحدثة مدينة ( كيوتو - طوكيو - موسكو - باريس )
- ٧- من المناطق ذات الأهمية الاقتصادية اقليم ( سيبيريا - موسكو - البحيرات الخمس - غرب أوروبا )
- ٨- من مناطق القلب ذات الأهمية السياسية مدينة ( القاهرة - الاسكندرية - لاهاي - امستردام )
- ٩- من مناطق القلب ذات الأهمية الدينية مدينة ( الرياض - جدة - تبوك - مكة المكرمة )



**س ٨ اذكر او وضح :**

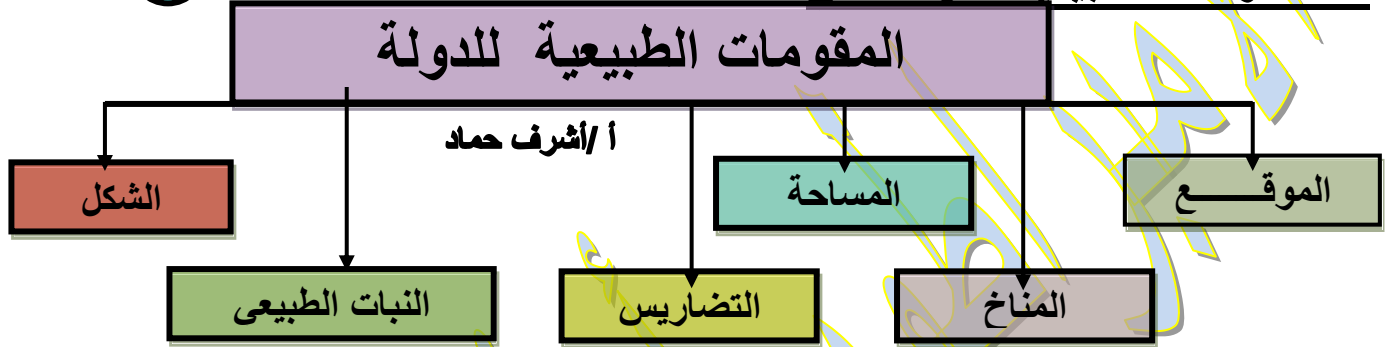
- ١- مسئوليات السلطة "الحكومة" في الدولة.
- ٢- عوامل اختيار عواصم الدول مع ذكر امثلة عليها.
- ٣- سمات العاصمة؟
- ٤- المقصود بقلب الدولة و انواع القلوب مع توضيح الاجابة بالأمثلة ؟

**ضع كلمة صح أو خطأ مع تصويب الخطأ امام العبارات الاتية :**

- ١- الأمة جماعة من البشر تعيش على رقعة من الارض لفترة زمنية قصيرة.
- ٢- تتعدد أنواع الدول وتختلف اشكال الحكم فيها.
- ٣- تُعد العاصمة ضابط إيقاع لكل اجزاء الدولة.
- ٤- كل عناصر الامة ضرورية للدولة.
- ٥- تم اختيار كثير من العواصم على ضوء سهولة الاتصال بينها وبين باقى مناطق الدولة.
- ٦- العاصمة هي مركز القوة والسلطة فى الدولة.
- ٧- يمكن أن تتعدد اللغات والعادات والتقاليد داخل الدولة الواحدة.
- ٨- السلطة هي الحكومة التي تدير شئون البلاد وتشرع القوانين.
- ٩- الأمة لا تتطلب سلطة ولا سيادة ولا اعتراف دولي.
- ١٠- الدولة مفهوم سياسى له حدود قابلية للتغير وهي واضحة.
- ١١- الدولة الكونفدرالية هي الدولة التي يوجد بها حكومة واحدة ومجلس نيابى واحد.
- ١٢- الدولة المركزية مساحتها ليست كبيرة فهي لا تقع ضمن الدول العملاقة.
- ١٣- الدولة المركزية هي الدولة التي تستمد المحافظات والمجالس البلدية قراراتها من الحكومة المركزية.
- ١٤- هناك بعض الدول الموحدة ولكنها المجرأة مثل اليابان.
- ١٥- الفارق بين النظامين الفيدرالي والكونفدرالي يتعلق بالأمور الخاصة بالسيادة.
- ١٦- في الحكومات الفيدرالية يتم تمثيل الحكومات المحلية فى الحكومة المركزية لتحقيق التوازن بين السلطة المركزية والسلطات المحلية.
- ١٧- من الممكن للدول الكونفدرالية أن تتحول إلى اتحاد فيدرالي.
- ١٨- اكتسبت بعض المدن أهميتها كعاصمة نتيجة لأهميتها التاريخية مثل روما عاصمة إيطاليا.

الوحدة الأولى (الدولة والجغرافيا السياسية)  
الدرس الثاني: المقومات الطبيعية للدولة

ما المقومات الطبيعية للدولة - هي



١ - الموقع

① الموقع الفلكي:-

يقصد به موقع الدولة بالنسبة لخطوط الطول ودوائر العرض  
بم تفسر: أهمية الموقع بالنسبة لدوائر العرض؟

- 1- تحديد الملامح العامة لمناخ الدولة
- 2- يؤثر في النشاط البشري للسكان

② الموقع الجغرافي

يقصد به موقع الدولة بالنسبة لليابس والماء وتنقسم الى :

أ) الموقع بالنسبة لليابس والماء

تصنف الدول عادة وفقا للموقع بالنسبة لليابس والماء إلى دول بحرية ودول حبيسة (داخلية).

- الدول البحرية

هي الدول التي تشرف على مسطحات مائية مفتوحة.

س: بم تفسر أهمية الموقع البحري؟

- 1- وسيلة اتصال الدولة بالعالم الخارجي دون عوائق اودون تحكم دولة اخري
  - 2- زيادة احتكاك الدولة حضاريا بغيرها من الدول .
  - 3- تمتعها بالثروات البحرية المختلفة.
- وتتوقف أهمية المواقع البحرية للدول على :

1- طول السواحل

2- أهمية المسطحات المائية

3- الظهير الساحلي لها(منطقة خلف الشاطئ او الميناء).

الدول البحرية تختلف من حيث اشرافها على المسطحات المائية فمنها :

- 1- دول تشرف على البحر بواجهة بحرية واحدة مثل : سوريا . تشيلي
- 2- دول تشرف على البحر بوجهتين مثل : مصر. السعودية.
- 3- دول تشرف على البحر من جميع جهاتها وهي الدول الجزرية مثل : بريطانيا ، اليابان .

## الجغرافيا السياسية للثانوية العامة

الامبراطور أعدد أ. أشرف حماد

### -الدول الداخلية أو الحبيسة :-

هي الدول التي تقع داخل اليابس، وليس لها اتصال مباشر بالبحار المفتوحة ولكن تتصل بالعالم الخارجي عن طريق المرور في أراضي الدول المجاورة مثل أثيوبيا وأفغانستان وأوغندا، وتعد إفريقيا أكثر القارات التي تضم دول حبيسة يليها آسيا يليها أوروبا ثم أمريكا الجنوبية .

### ب. الموقع بالنسبة للدول المجاورة

يعد موقع الدولة بالنسبة للدول المجاورة لها مهماً فهناك:

١- دول يجاورها عدد قليل من الدول كالمغرب التي تحدها دولتان هما الجزائر وموريتانيا وكذلك الولايات المتحدة التي تحدها المكسيك وكندا .

٢- دول يجاورها عدد كبير من الدول مثل الصين يحدها خمس عشرة دولة وقد تؤدي كثرة الدول المتجاورة الى تحقيق التعاون وبالتالي زيادة قوتها

مثل دول غرب أوروبا، وأحياناً تسبب كثرة الدول المجاورة للدولة العديد من المشكلات السياسية مثل السودان التي يجاورها سبع دول.

### ج. المواقع المركزية والهامشية

**المواقع المركزية :** هي المتوسطة جغرافياً للعالم ، مثل موقع مصر وتمركزه في العالم القديم،

**المواقع الهامشية** هي الواقعة على الأطراف، مثل نيوزيلاند

### د. المواقع الاستراتيجية


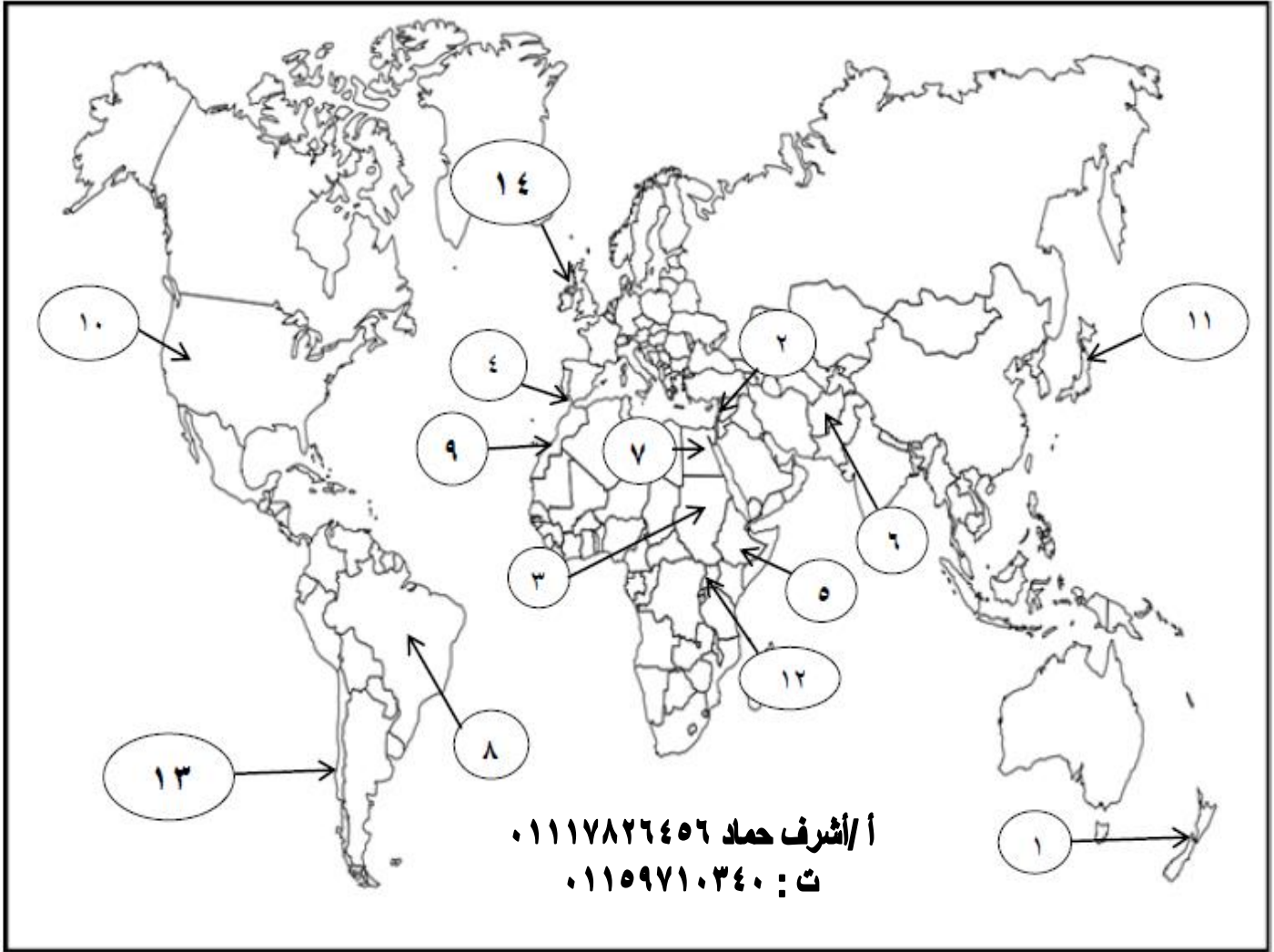
المواقع الاستراتيجية هي تلك المواقع التي تكتسب أهمية بالغة، نظراً لإشرافها وإمكانية تحكمها في طرق الملاحة البحرية الدولية أو البرية، وتعد المواقع الاستراتيجية في غاية الأهمية بالنسبة للدولة سواء وقت الحرب أو وقت السلم.

### ومن نماذجها

قناة السويس، ومضيق باب المندب، ومضيق جبل طارق .



انظر حولك و اختبر نفسك في ؟ خريطة العالم



- ١- دولة هامشية .....
- ١- دولة تشرف علي البحر بجهة واحدة .....
- ٢- دولة يجاورها سبع دول .....
- ٣- ممر استراتيجي .....
- ٤- دولة حبيسة .....
- ٥- دولة داخلية .....
- ٦- دولة تشرف علي البحر بجهتين .....
- ٧- دولة يجاورها عدد كبير من الدول .....
- ٨- دولة يجاورها عدد قليل من الدول .....
- ١٠- دولة يجاورها عدد قليل من الدول .....
- ١١- دولة جزرية تشرف علي البحر من جميع الجهات .....
- ١٢- دولة داخلية .....
- ١٣- دولة تشرف علي جبهة ساحلية واحدة .....
- ١٤- دولة جزرية .....

## ثانياً :مساحة الدولة

مساحة الدولة : - وهي رقعة الأرض التي تشغلها الدولة ، وهذه الرقعة المحددة بحدود سياسية واضحة المعالم ومعترف بها دولياً.

وبتأمل خريطة العالم السياسية، نجد تبايناً واضحاً في مساحة الدول، فبعضها تبلغ مساحته عدة ملايين من الكيلومترات المربعة مثل روسيا الاتحادية ١٧.٦ مليون كم ٢، على عكس دولة الفاتيكان التي تبلغ مساحتها أقل من كيلو متر مربع.

س: ما أثر المساحة على الدولة في السلم والحرب؟ يتلخص فيما يلي :

## ب/ المساحة الصغيرة للدولة

## الاثار الايجابية

تمكن المساحة الصغيرة للدولة الحكومة من :

- ١- ضبط الدولة وادارتها بسهولة
- ٢- تنمية جميع اجزاء الدولة وتطويرها
- ٣- سهولة حصر و استثمار موارد الدولة.

## العيوب ( السلبيات )

ولكن المساحة الصغيرة للدولة في بعض الاحيان :-

- ١-يسهل اختراقها والسيطرة عليها في حالة الحرب مثل : سيطرة المانيا على هولندا وبلجيكا اثناء الحرب العالمية الثانية
- ٢- تكون اكثر تأثراً بالكوارث الطبيعية اذا ما تعرضت لها كالزلازل والاعاصير

## أ/ المساحة الكبيرة للدولة

## الاثار الايجابية

- ١- تزيد من احتمالية التنوع في التركيب الجيولوجي والذي يعنى تنوعاً في الموارد المعدنية كما هو الحال بدول مثل : الصين ، وروسيا الاتحادية
- ٢- تتيح للدولة ان تتبنى نظرية الدفاع بالعمق
- ٣- تساعد في ظل الامكانيات الاقتصادية على ان تضم عددا كبيرا من السكان الذين يمكنهم استغلال هذه الموارد الاقتصادية

- ٤- تتيح للدولة وقت الحرب فرصة ابعاد مصانعها وسكانها عن المناطق المهددة الى مناطق امنة

## العيوب ( السلبيات )

- المساحة الكبيرة للدولة تحتاج منها الى جهود وامكانيات كبيرة لتطويرها وحمايتها والسيطرة على اجزائها المترامية الاطراف.

أ / اشرف حماد

## نظرية الدفاع بالعمق

تستطيع الدول كبيرة المساحة أن تعتمد على نظرية الدفاع بالعمق في وقت الحرب، حيث تمكن المساحة الكبيرة للدول أن تتخلى عن جزء من أراضيها ثم معاودة الدفاع عن نفسها، على سبيل المثال الصين في مواجهة اليابان، والاتحاد السوفيتي في مواجهة ألمانيا في الحرب العالمية الثانية؛ حيث تمكن جيش الاتحاد السوفيتي من هزيمة الجيش الألماني بعدما أنهكه؛ حيث استدرجه لداخل الأراضي الروسية حتى وصل مشارف موسكو، إذ لم يتحمل الألمان قسوة المناخ فيها

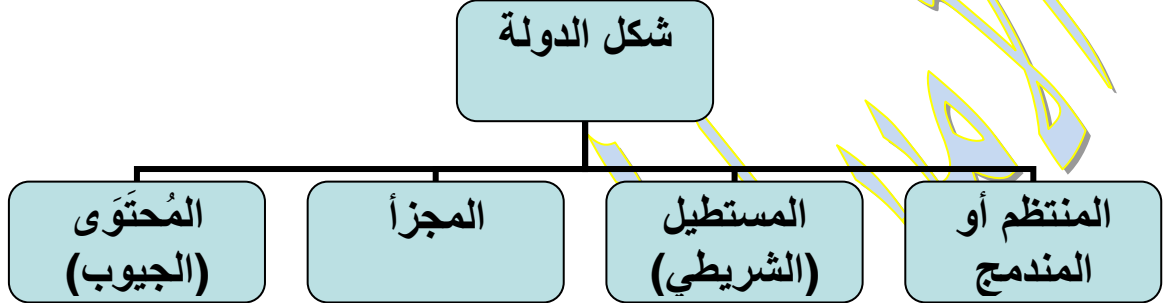
## س: أذكر العوامل المحدد لأهمية مساحة الدولة ؟

يتضح مما سبق ان اهمية مساحة الدولة لا تقاس بالكيلو مترات المربعة وانما لابد الاخذ بعين الاعتبار عوامل عدة

- ١- حجم الموارد وتنوعها
- ٢- عدد السكان وتوزيعهم بما يتناسب مع الموارد
- ٣- النظم الاقتصادية والسياسية السائدة في الدولة
- ٤- قدرة السكان العلمية والتكنولوجية على استغلال الموارد
- ٥- سهولة الاتصال بكافة أرجاء الدولة.

## ثالثاً: شكل الدولة

تختلف الدول من حيث شكلها العام، ويمكن تقسيمها إلى أنواع مختلفة وفقاً للشكل على النحو التالي:



## ١- الشكل المنتظم (المندمج)

أي تكون المسافة من وسط الدولة إلى أطرافها متساوية تقريباً، ومن أمثلة ذلك: مصر وبلجيكا وفرنسا

## أهم مميزات الدول ذات الشكل المنتظم:-

١. قدرة الحكومة على تحقيق أفضل اتصال وسيطرة على أجزاء الدولة ذات الشكل المنتظم: فسر؟؟ وذلك لأن أطرافها تكون على أبعاد متساوية من مركز الدولة.
٢. تتميز الدولة ذات الشكل المنتظم بحسن إدارتها الداخلية: فسر؟؟ لأن طول حدود الدولة يكون قصيراً بالنسبة إلى مساحتها.
٣. يقلل من فرص الاحتكاك والنزاع على الحدود.
٤. توفر لجيشها الحرية المكانية للحركة.



دولة فرنسا (الشكل المندمج)

- وبعض الدول تأخذ الشكل المندمج ذو البروز وفي هذا الشكل تبدو الدولة مندمجة عدا جزء منها، يبرز داخل دولة أخرى، مثل دولتي الكونغو، وأفغانستان



دولة افغانستان ( الشكل المندمج ذو البروز )

## ٢- الشكل المستطيل ( الشريطي )

ويطلق هذا الشكل على الدولة إذا بلغ طولها ستة أمثال عرضها، ويكون شكل الدولة قريباً من المستطيل. وقد يكون امتداد الدولة من الشمال إلى الجنوب، مثل: شيلي وإيطاليا.

**دلل على صحة العبارة** الدولة المستطيلة الشكل ذات الامتداد من الشمال للجنوب مميزات وعيوب:-

### عيوب :

غالباً ما يؤدي ذلك إلى بعض المشاكل السياسية سواء ما يتعلق بالاتصال بين أجزاء الدولة أو الدفاع عنها

### مميزات :

قد يساعد هذا الشكل على تنوع المناخ والإنتاج في الدولة وقد يكون امتداد الدولة من الشرق إلى الغرب مثل: تركيا ومنغوليا، وهذا لا يساعد على تنوع مناخها.

## ٣. الشكل المجزأ

هو الشكل الذي تكون فيه أراضي الدولة غير متصلة جغرافياً، ويأخذ الشكل المجزأ للدول ثلاثة أنماط هي:

أ- **دول بحرية مجزأة**: وهي الدول الجزرية التي تفصل المياه بين جزرها مثل: اليابان وإندونيسيا.

ب- **دول برية مجزأة**: وهي الدول التي تفصل بين أراضيها دول أخرى مثل: ألاسكا التابعة للولايات المتحدة وتفصل بينهما كندا.

ج- **دول برية بحرية مجزأة**: وهي الدول

التي يكون جزء من أراضيها متصلاً مع اليابس والجزء الآخر موجوداً كجزيرة في البحر

مثل: دولة إيطاليا تتجزأ إلى (شبه جزيرة إيطاليا وجزيرتي سردينيا وصقلية) التابعتين لها واللتين تنفصلان عنها بمياه البحر المتوسط

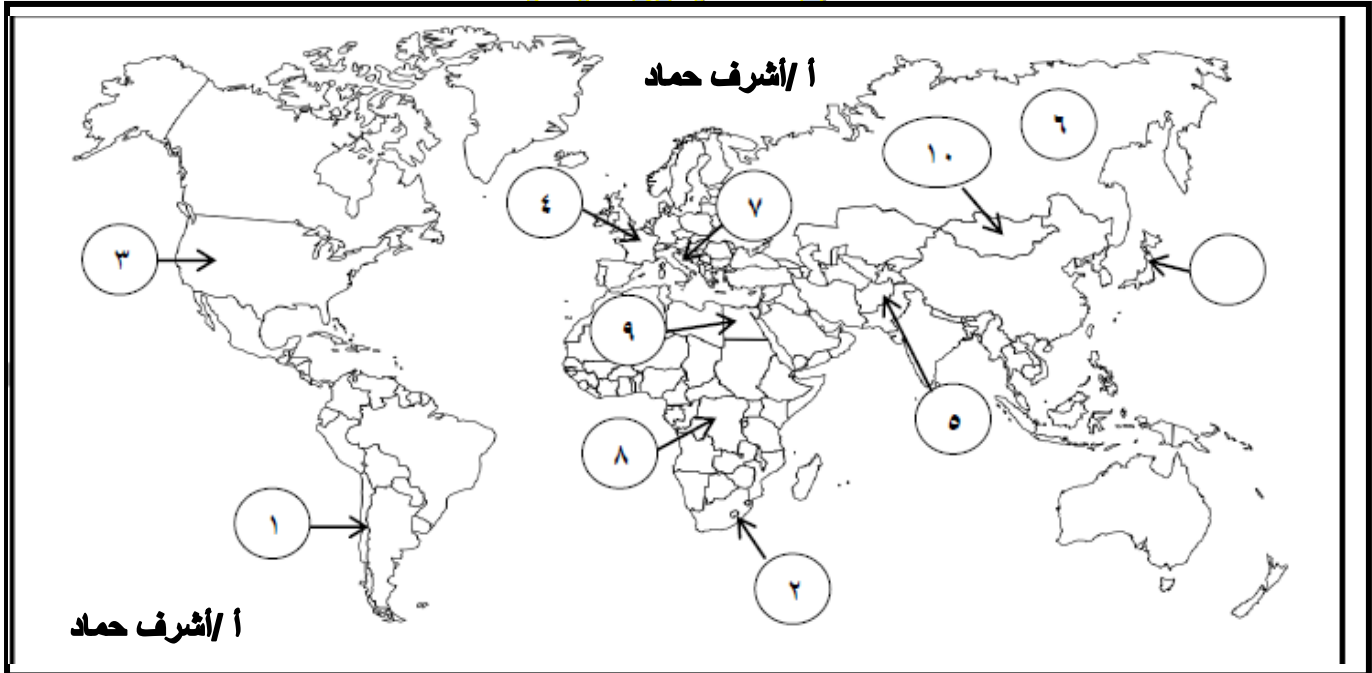


### ٤. الشكل المُحتَوَى (الدولة الجيبية)

الدولة الجيبية: هي الدولة التي تقع داخل دولة أخرى، ولا يمكن الوصول إليها إلا بالمرور في أراضي وأجواء الدولة المطوقة لها، مثل دولة ليسوتو المحتواة بدولة جنوب إفريقيا

### ما النتائج المترتبة على تطويق دولة لدولة أخرى؟

تتبع الدولة الجيبية في سياستها الداخلية والخارجية الدولة المطوقة لها. مما يضعف قوتها السياسية والاقتصادية والعسكرية لذا تسعى الدولة الجيبية للحفاظ على علاقاتها الودية مع الدولة المطوقة لها.



- |                        |                               |                             |
|------------------------|-------------------------------|-----------------------------|
| ١- دولة شريطية .....   | ٢- دولة محتواة .....          | ٣- دولة برية مجزأة .....    |
| ٤- دولة مندمجة .....   | ٥- دولة مندمجة ذات بروز ..... | ٦- دولة كبيرة المساحة ..... |
| ٧- دولة مستطيلة .....  | ٨- دولة مندمجة ذات بروز ..... | ٩- دولة مندمجة .....        |
| ١٠- دولة مستطيلة ..... |                               |                             |



## رابعاً: تضاريس الدولة

- تختلف دول العالم من حيث مظاهر التضاريس التي تتشكل منها أراضيها، فهناك دول :-  
 - يغلب على أراضيها الطابع السهلي مثل: هولندا، وألمانيا،  
 - ودول يغلب على أراضيها الطابع الجبلي كسويسرا واليابان، ودول متنوعة التضاريس مثل مصر والبرازيل.

يم تفسر تعد المظاهر التضاريسية من العوامل المؤثرة في قوة الدولة.

حيث: تؤثر التضاريس في :-

- 1- النواحي العسكرية فهي التي تحدد سير العمليات العسكرية .
- 2- مدى استثمار موارد الدولة المائية والمعدنية.
- 3- الأنشطة البشرية وتوزيع السكان في الدولة .

المظاهر التضاريسية واثرها في قوة الدولة

## السهول

تتنوع السهول في العالم ما بين السهول الفيضية، والساحلية، والصحراوية،

ما العلاقة بين مساحة الدولة والسهول؟

وكلما زادت مساحة السهول في الدولة كلما كان لذلك آثاراً إيجابية على قوة الدولة

قارن بين الآثار الايجابية والسلبية للسهول

الآثار السلبية للسهول	الآثار الايجابية للسهول
1- تجعل الدولة مكشوفة وأقل منعة أثناء تعرضها للاحتلال	1- تنوع الإنتاج الزراعي ووفرته . 2- تطور العمران والأنشطة الصناعية والتجارية في المناطق السهلية فسر؟ نظرا لسهولة النقل والمواصلات وإنشاء البنية التحتية 3- سهولة الاتصال والامتزاج الثقافي، وتعزيز الوحدة بين سكانها

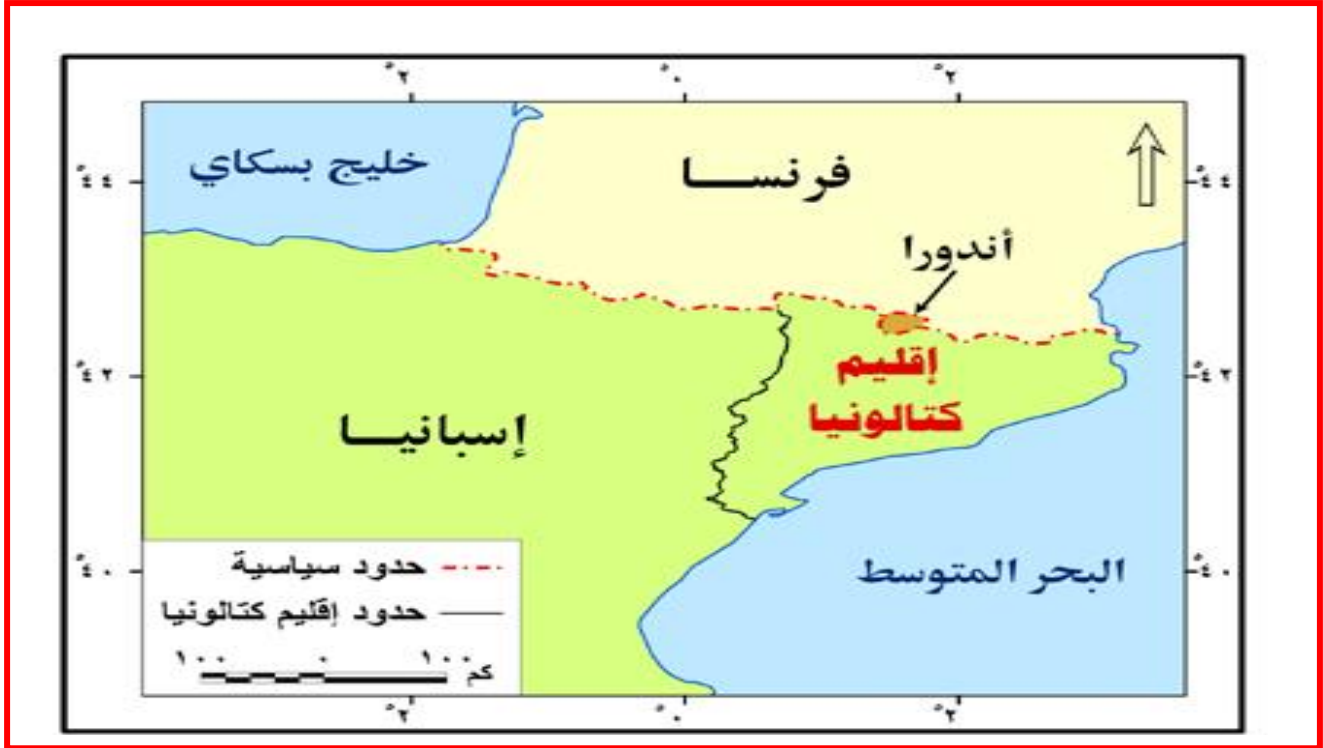
## المرتفعات ( الجبال )

المرتفعات تكسب الدولة الكثير من الجوانب الإيجابية وذلك لأنها:

- 1- تمنح المرتفعات الدولة مزيداً من القوة: لأنها تشكل مواقع إستراتيجية في المراقبة والدفاع.
- 2- تشكل حدوداً طبيعية واضحة بين كثير من الدول كجبال البرانس بين إسبانيا وفرنسا.
- 3- تمثل الجبال في كثير من الدول مناطق سياحية: دال؟  
إما للاصطياف مثل جبال بلاد الشام، أو مناطق للتزلج على الثلوج شتاءً مثل جبال الألب في أوروبا.
- 4- توجد بها ثروات معدنية والتي تعد أساس الصناعة

يم تفسر: للجبال الكثير من الجوانب السلبية:-

- 1- صعوبة الاتصال بين أجزاء الدولة
- 2- إعاقة تحقيق التنمية الشاملة
- 3- وتعزيز روح الانفصال لبعض الأقليات في بعض الدول مثل: أقلية إقليم كتالونيا في إسبانيا



### الأنهار

تعد الأنهار من أكثر ظاهرات السطح تأثيرًا في الكيان السياسي للدولة، واتخذت بعضها كحدود سياسية وتثير الأنهار الدولية التي تشترك فيها أكثر من دولة مشاكل سياسية بين الدول وبعضها سواء في اقتسام المياه، أو الملاحة الدولية بها، خاصة الدول الحبيسة التي تعد الأنهار الدولية بمثابة أحد طرق اتصالها بالعالم الخارجي مثل نهري الراين والدانوب

الدول التي يمر بها نهر الراين: هولندا - ألمانيا - فرنسا - لكسمبورج - النمسا - سويسرا



### خامساً : مناخ الدولة

يؤثر المناخ بشكل مباشر أو غير مباشر في تحديد أهمية الدولة ووزنها السياسي، حيث يؤثر في نوع التربة والنبات الطبيعي والعديد من الأنشطة البشرية، ويتضح ذلك من خلال ما يلي:

- ١- المناخ المعتدل له آثار ايجابية يزيد من فاعلية الأنشطة البشرية في مختلف المجالات، مما يساعد على قوة الدولة وتقدمها كما هو الحال في معظم دول حوض البحر المتوسط.
- ٢- المناخ البارد أو الحار له آثار سلبية يؤدي إلى الحد من فاعلية الأنشطة البشرية، وجعلها مناطق خالية أو قليلة السكان مثل :شمال روسيا وشمال كندا بفعل البرودة، والصحاري الحارة في معظم شمال إفريقيا بفعل الحرارة والجفاف.
- ٣- التنوع المناخي : له آثار ايجابية يسهم في اقتراب الدولة من درجة الاكتفاء الذاتي؛ حيث التنوع في الإنتاج الزراعي الذي يعمل على تنوع الأنشطة الاقتصادية مما يؤدي إلى التكامل بين أقاليم الدولة وتعزيز وحدتها الوطنية، وتمثل الولايات المتحدة الأمريكية نموذجاً لهذا التكامل.
- ٤- التقدم العلمي والتكنولوجي : قد يساهم في التقليل من أثر المناخ السلبي على الدولة من خلال تطور وسائل النقل والمواصلات، وأجهزة التكييف، والزراعة الحديثة في البيوت البلاستيكية

### سادساً : النبات الطبيعي بالدولة

وتتمثل النباتات الطبيعية في نوعين هما ( :الغابات والحشائش)، ولهما تأثير في قوة الدولة كما يلي:

- ١- الغابات بم تفسر أهمية الغابات كمورد طبيعي للدولة ؟  
تمثل الغابات مورداً مهماً من الموارد الطبيعية للدولة لما تحققة من فوائد منها:  
١- إنتاج الأخشاب لبناء وصناعة السفن والآثا.  
٢- توفير المطاط الذي يدخل في صناعة إطارات الطائرات والسيارات.  
٣- تعد أحد مصادر الدخل القومي لبعض الدول.  
٤- تقدم فوائد حربية كاللجوء إليها والاحتماء فيها أثناء الحروب.
- ٢- الحشائش :

س دلل على صحة العبارة لعبت الحشائش دوراً مهماً في التاريخ:

كانت في العصور القديمة أهم مناطق الرعي في العالم، وحالياً تساعد وفرة الحشائش على نمو اقتصاد بعض الدول ؛ حيث تمثل مراعي طبيعية للثروة الحيوانية مما يزيد إنتاج الألبان واللحوم والأصواف كما في استراليا والأرجنتين.

**تدريبات**

اختر الاجابة الصحيحة مما بين القوسين :

- ١- تصنف الدول الى دول بحرية وداخلية بالنسبة الى الموقع.....  
( الفلكي - الجغرافي - الاستراتيجي - الدول المجاورة )
- ٢- تتوقف اهمية المواقع البحرية على .....  
( موقع الدولة - دوائر العرض - طول الساحل - عدد المسطحات المائية )
- ٣- تعتبر سوريا من الدول ذات واجهة بحرية.....(واحدة - واجهتين - ثلاث جهات - جميع الجهات)
- ٤- تشرف كل من ..... على البحر بواجهتين بحرتين  
( بريطانيا واليابان - سوريا وتشليبي - سوريا ومصر - مصر والسعودية )
- ٥- اكثر القارات التي تضم دول حبيسة هي قارة ..... ( اسيا - افريقيا - امريكا الجنوبية - اوربا )
- ٦- يعتبر موقع ..... من المواقع الهامشية دوليا ( الولايات المتحدة - البرازيل - نيوزيلندا - فرنسا )
- ٧- تستطيع الدولة ذات المساحة الكبيرة ان تعتمد على نظرية.....  
( الذرية - الدفاع بالعمق - القوى البرية - القوى البحرية )
- ٨- الاسكا التابعة للولايات المتحدة تفصل بينهما كندا لذلك الولايات المتحدة دولة شكلها.....  
(مجزا برياً - مجزا بحرية - مجزا برية وبحرية - محتواه)
- ٩- تمثل دولة ..... نموذجا لتكامل التنوع المناخي (مصر - الولايات المتحدة - فرنسا - المانيا )
- ١٠- يغلب الطابع التضاريسي ... على دولة هولندا والدنمارك والمانيا. ( الجبلى - السهلى - الهضبي - البحرى )
- ١١- تشغل المناطق المرتفعة مناطق للاصطياف مثل جبال .....(الالب - الشام - اطلس - الهيمالايا )

**ما ذا كان يحدث إذا:-**

- ١- زاد عدد الدول المجاورة للدولة.
- ٢- قلة عدد الدول المجاورة للدولة.
- ٣- اتخذت الدولة الشكل المستطيل من الشمال إلى الجنوب.
- ٤- اتخذت الدولة الشكل المستطيل من الشرق إلى الغرب.
- ٥- مر النهر بين دول متعددة.

**ما العلاقة بين :-**

- ١- الموقع الفلكي وقوة الدولة.
- ٢- الموقع البحري وقوة الدولة.
- ٣- مساحة الدولة ومشاكل الحدود.
- ٤- الشكل المندمج وقدرة الحكومة على فرض السيطرة.

**ما النتائج المترتبة على :**

- ١- تحديد موقع الدولة بالنسبة لدوائر العرض
- ٢- اشتراك السودان مع ٩ دول في الحدود
- ٣- امتداد الدول في مساحات كبيرة
- ٤- التقدم العلمي والتكنولوجي بالنسبة للمناخ
- ٥- وجود حدود الدولة على انهار دولية

**بم نفسر :-**

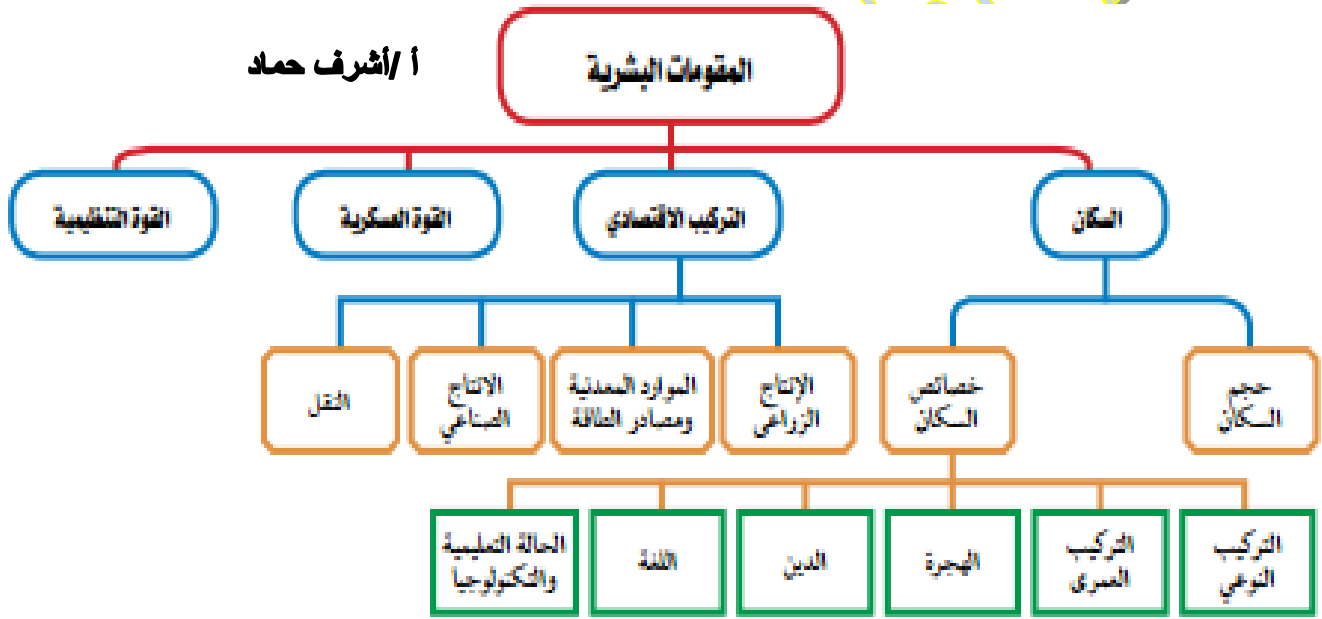
- ١- تطور العمران والانشطة الصناعية والتجارية في المناطق السهلية.
- ٢- تستغل المرتفعات كمناطق سياحية.
- ٣- يسهم التنوع المناخي للدولة في الاقتراب من درجة الاكتفاء الذاتي

## الوحدة الأولى (الدولة والجغرافيا السياسية)

### الدرس الثالث: المقومات البشرية لقوة الدولة

لا يمكن أن تقوم الدولة - أي دولة - دون وجود العنصر البشرى الذى يستثمر الأرض، ويعطى لها قيمة. فقد شهدت البشرية منذ خلق الإنسان وحتى الآن تغييرات مستمرة في الغطاء البشرى للأرض؛ سواء من حيث نمو السكان أو توزيعهم أو نشاطهم الاقتصادي ومراكز عمرانهم. لتتعرف المقومات البشرية للدولة لاحظ الشكل التالى:

١- السكان ٢- التركيب الاقتصادي ٣- القوة العسكرية ٤- القوة التنظيمية



أولاً : السكان ( الحجم - الخصائص )

س: هل الدولة الأكثر سكاناً في العالم هي الأقوى عسكرياً وسياسياً ؟

(١) حجم السكان

- يعد حجم سكان الدولة من مقوماتها البشرية، ومقياساً لقوتها ووزنها السياسي إذا توافرت لها المقومات الأخرى .
- الدول العظمى في العالم هي دول ذات حجم سكاني كبير، مثل الولايات المتحدة والصين، وروسيا الاتحادية
- الكثرة العددية لسكان تلك الدول مع توافر عدد من المقومات الأخرى مكنها من بناء قوتها السياسية والعسكرية، فأصبحت تؤدي دوراً في السياسة الدولية للعالم.

هل تؤيد هذه العبارة "للحجم الكبير للسكان تأثير ايجابي وسلبي :

أويد العبارة مميزات وسلبيات للحجم الكبير للسكان.

مميزات الحجم الكبير للسكان	سلبيات الحجم الكبير للسكان
١) إعداد جيوش عسكرية ضخمة . ٢) توفير قوى بشرية عاملة في مختلف القطاعات ٣) تتيح فرص ظهور المبدعين في مختلف المجالات .	١ - صعوبة توفير الغذاء للسكان. ٢ - صعوبة توفير الأمن والحماية. ٣ - ظهور حركات التمرد الانفصالية.

ما النتائج المترتبة على قلة السكان بالنسبة للدولة؟

يسبب للدولة :

- ١- نقصاً في القوى العاملة
  - ٢- الاعتماد على الأيدي العاملة الأجنبية
  - ٣- اللجوء إلى عقد التحالفات السياسية والعسكرية مع الدول الكبرى.
- ومن أمثلة ذلك ما تقوم به بعض دول الخليج العربي.
- ٢- خصائص السكان

يقصد بخصائص السكان مجموعة الخصائص السكانية التي تميز مجموعة بشرية عن أخرى مثل : النوع والسن واللغة والديانة والحالة التعليمية ... الخ

ويعد الدين واللغة من أهم تلك الخصائص تأثيراً في الخريطة السياسية للعالم؛ سواء في رسم الحدود السياسية بين الدول على أساسهما، أو في النزاعات السياسية بين الدول بل وفي داخل الدولة الواحدة. وتتمثل خصائص السكان في التالي :-

١- التركيب النوعي

يمكن ملاحظة أن في الدول المتقدمة تسهم المرأة على نطاق واسع في العملية الإنتاجية، وفي الدول النامية تقل فيها مشاركة المرأة لأسباب اجتماعية أو دينية.

٢- التركيب العمري : ما النتائج المترتبة على اختلاف التركيب العمري للسكان؟

- يعد التركيب العمري للسكان حسب فئات الأعمار أحد عوامل قوة الدولة أو ضعفها
- أ) الدول التي ترتفع فيها نسبة الأطفال دون سن الخامسة عشرة وكبار السن يسبب لها مشكلة في ارتفاع معدل الإعالة
- ب) الدول التي ترتفع بها نسبة الشباب يشكلون أساس القوى العاملة لأنشطتها الاقتصادية وبأجور منخفضة.

٣- الهجرة

دلل : للهجرة السكانية اثار ايجابية واخرى سلبية على الدولة المرسله والدولة المستقبله للمهاجرين

الدولة المرسله	الدولة المستقبله	
١- حل مشكلة البطالة ٢ - زيادة دخل الدول المرسله ومن امثلتها مصر	- وفر المهاجرون لها الأيدي العاملة	الايجابيات
- تؤدي إلي تفرغ الدولة من الأيدي العاملة خاصة الكفاءات والعقول	- عدم التجانس بين سكانها كالدول الاوربية ودول الخليج العربي .	السلبيات

## ٤- الدين

وإن كان الدين عاملاً مهماً من عوامل التجانس السكاني للدولة، فلم يعد كما كان قديماً من الأسباب التي تثار من أجلها المنازعات؛ لأسباب تتعلق بانتشار الثقافة وتغليب المصالح السياسية والاقتصادية إلا في بعض الدول التي لم ترتق في أفكارها وثقافتها لمصاف الدول المتقدمة.

## ٥- اللغة

**بم تفسر تلعب اللغة دوراً كبيراً في بناء الدولة وتماسكها وقوتها السياسية؛**

- فهي إحدى المقومات الحضارية المهمة في الدولة، وعامل مهم في توحيد سكانها.  
- **ويؤدي تعدد اللغات إلى** ضعف الدولة وتفككها، خاصة إذا كانت الدول تضم أقليات لغوية ذات نزعة انفصالية مما يثير مشكلات بها إلا أن بعض الدول يوجد فيها أكثر من لغة رسمية ولم يؤثر ذلك على قوة الدولة وتماسكها مثل سويسرا؛ حيث يوجد بها أربع لغات رسمية.  
- تتميز الدول العربية ببساطة التركيب اللغوي، إذ يتكلم جميع سكان الوطن العربي اللغة العربية التي تعد من العوامل المهمة في توحيد الشعوب العربية كأمة، إلى جانب العوامل الأخرى كالدين، والتاريخ، والقومية، والثقافة.

## ٦- الحالة التعليمية والتكنولوجيا

**التكنولوجيا هي فن الإنتاج أي الأساليب والوسائل المستخدمة في عمليات الإنتاج.**

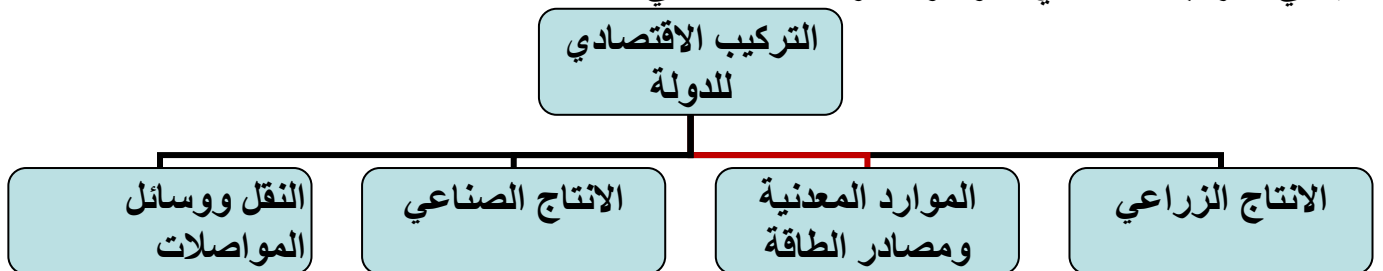
س: بم تفسر أهمية التكنولوجيا في قوة الدولة؟

- ١- يؤثر المستوى التعليمي والتقدم العلمي للسكان تأثيراً كبيراً في قوة الدولة وهذا ما يفسر
  - ٢- تسابق دول العالم خاصة الكبرى على جذب أكبر عدد من علماء الدول الأخرى، للعمل فيها بثتى وسائل الجذب في مقابل
  - ٣- معاناة الدول النامية من ظاهرة هجرة العقول.
- وتجد كشفت السنوات الأخيرة من القرن العشرين ومع بداية قرن جديد عن جانب آخر، يعد الآن من أخطر الجوانب البشرية تأثيراً في السلوك السياسي للدول ووزنها على خريطة العالم السياسية ألا وهو التكنولوجيا . ونتيجة لاهتمام الدول بالبحث العلمي والدعم المادي له يحدث التقدم التكنولوجي والذي يتبعه تطور في كافة المجالات (الصناعية والزراعية والتجارية . . الخ) فتقدم الصناعة حالياً لم يعد يتحقق حيث توجد مصادر المواد الخام الأولية، ولكن حيث توجد العقول والمهارات، ومثال ذلك اليابان.

## ثانياً : التركيب الاقتصادي

**بم تفسر تعدد الجوانب الاقتصادية من أهم مقومات الدولة:**

لأن وزن الدول على المستوى العالمي يتحدد في المقام الأول على أساس ما تملكه الدولة من موارد اقتصادية، وقدرة السكان على استثمار هذه الموارد، ومن ثم فإن سلوك الدولة السياسي يكون نابعا من خلفيتها الاقتصادية، وتمثل المصالح الاقتصادية أهم صور المصالح التي تربط بين الأمم. وهناك عدة زوايا أو مغزى سياسي للمركب الاقتصادي للدول وذلك وفقاً للشكل التالي :-



**١) الإنتاج الزراعي .****س: يفسر أهمية الموارد الزراعية في قوة الدولة ؟**

- ١) تعد موارد الغذاء من أهم الجوانب التي يجب أن تتوافر من داخل الدولة، أو على الأقل الاكتفاء الذاتي من الغذاء الأساسي وقت الأزمات والحروب مثلًا ويعد القمح والأرز والذرة على رأس الموارد الغذائية حاجة للسكان
- ٢) أهم متطلبات الأمن القومي للدولة؛ حيث يعفى الدولة والشعب من التعرض للضغوط الخارجية إذا كانت الدولة تعتمد على سد حاجة سكانها من الداخل.

**تصنف الدول من حيث قدرتها على الإنتاج الغذائي إلى:**

- ١- دول لديها فائض من الإنتاج يزيد على حاجتها كندا وبعض الدول الأوربية مما يجعلها دولاً مستقرة
- ٢- دول لديها نوع من الاكتفاء الذاتي النسبي كفرنسا.
- ٣- دول تعاني من نقص في إنتاج المواد الغذائية كمعظم الدول النامية، مما جعلها أكثر تبعية للدولة التي تستورد منها.

**٢) الموارد المعدنية ومصادر الطاقة**

- يعد توفر الموارد المعدنية أحد العوامل المؤثرة في قوة الدولة وخاصة ما يعرف باسم المعادن الاستراتيجية، التي تشتد الحاجة إليها وقت الحروب، وأهمها: الحديد والنحاس، والألمنيوم، والمنجنيز، والنيكل، وذلك لأهميتها البالغة في الصناعات الحربية.
- امتلاك الدول لبعض مصادر الطاقة كالبترول يمنحها سلاحًا تستخدمه في تحقيق أهدافها، فالبترول يعد موردًا اقتصاديًا يمكن الدول العربية المنتجة أن تستخدمه كسلاح لتحقيق الأهداف السياسية والاقتصادية للأمة العربية كما حدث في حرب أكتوبر ١٩٧٣ م

**٣) الإنتاج الصناعي****دلل على صحة العبارة تعد الصناعة ركيزة أساسية من ركائز اقتصاد أي دولة:**

- كل القوى الكبرى العالمية هي قوى صناعية، ولا يمكن لأي سياسة سواء دفاعية أو هجومية أن تكون ذات أثر إذا لم تساندها قدرة على تصنيع الآلات الحربية، وتعد الصناعات الاستراتيجية هي التي تعطي الدولة أهمية خاصة، ومن أمثلتها صناعات صهر المعادن وتنقيتها كالحديد والصلب والألمنيوم، والصناعات الهندسية كالسيارات والطائرات ومحركاتها والإلكترونيات والصناعات الكيماوية بما فيها صناعة المتفجرات والصواريخ.

**٤) النقل ووسائل الاتصال**

- تعد وسائل النقل والاتصال من الأمور الضرورية للدولة العصرية.
- وتعمل شبكة الطرق ووسائل الاتصال الجيدة بين أجزاء الدولة على زيادة تماسكها الداخلي ووحدتها القومية، ومن ثم فالنقل سواء بالنسبة لنقل الأفراد أو نقل السلع يقوى العلاقات الداخلية والخارجية للدولة، - كذلك يتعذر الدفاع أو الهجوم في المجال العسكري إذا لم يكن هناك وسائل سريعة للنقل تتحرك عليها الجيوش والأدوات الحربية من مكان لآخر.

**س: ما النتائج المترتبة على وجود نظام نقل متطور ومتكامل ؟**

- ١- نجاح خطط التنمية واستثمار مواردها بشكل فعال.
- ٢- يسهل سيطرة الحكومة على الأمور الإدارية والسياسية في جميع أنحاء الدولة.
- ٣- يسهل حركة جيش الدولة وسهولة الاتصال وقت الحرب ونقل الإمدادات عند تعرضها للكوارث.

**س ما هي العناصر التي تستمد منها الدولة قوتها الاقتصادية:-**

- ١- تنوع مواردها الاقتصادية
- ٢- الكفاءة التي تستثمر بها الموارد
- ٣- مدى امتلاكها للتقنية الحديثة
- ٤- علاقاتها التجارية وميزانها التجاري
- ٥- مقدرة الدولة على الصمود الاقتصادي ومدى اكتفائها الذاتي .



**ثالثاً : القوة العسكرية**

تعد القوة العسكرية أساساً لتحقيق الأمن القومي للدولة وحماية مواردها وحدودها الجغرافية وتشتمل على عناصر.

**عناصر القوة العسكرية**

- ١- حجم القوة البشرية العسكرية سواء العاملة أو الاحتياط.
- ٢- كفاءة المقاتل ودرجة تعلمه وإخلاقه ودوافعه
- ٣- الإنفاق العسكري الذي تنفقه الدولة من دخلها القومي.
- ٤- كفاءة جهاز المخابرات الحربية.
- ٥- مقدار المعدات العسكرية ومعدات القتال الرئيسية.

س: هل تعد الجوانب المادية فقط مؤشراً واضحاً على القوة العسكرية للدولة؟

- أ) المؤشر الحقيقي لقوة الدولة العسكرية ليس عدد أفراد قوات جيشها.
- ب) أيضاً نوعية المقاتل ودرجة تعلمه وإخلاقه ودوافعه.
- ج) تمتلك الدولة جهاز مخابرات حربية ذا كفاءة عالية وقطاعاً ناجحاً لتعبئة الجيش، وكل موارد الدولة في وقت قصير لمواجهة الخطر.

**رابعاً : القوة التنظيمية ( الاجتماعية -السياسية)**

وتعنى مستويات الإدارة والحكم داخل الدولة ، وهناك أوجه مختلفة من التنظيم الحكومي التي لها علاقة بقوة الدولة منها ما يلي:

- ١- التقسيم الإداري للدولة (محافظات أو ولايات)
- يم تفسر تقسم الدولة الى وحدات ادارية محافظات وولايات
- بهدف تحقيق الأمن والأمان في البلاد وتسهيل تقديم الخدمات للمواطنين.
- ٢- درجة مركزية الحكومة والاستقلال الذاتي.
- ٣- المؤسسات التنظيمية التي أنشأتها الدولة لتساعدها في اتخاذ القرارات.
- ٤- قدرة الحكومة على بسط نفوذها على كل أرجاء الدولة وإحكام السيطرة عليها.
- ٥- أن تكون الإدارة الحكومية على درجة عالية من الشفافية والكفاءة.

**أبعاد وعناصر قوة الدولة**

- ١- القوة المورفولوجية ( مساحة الدولة وشكلها)
- ٢- القوة التنظيمية (اجتماعية - سياسية)
- ٣- القوة الديموغرافية (سكانية)
- ٤- القوة الاقتصادية
- ٥- القوة العسكرية

# تدريبات

اكتب ما تشير اليه العبارات التالية :

- ١- مجموعة الخصائص السكانية التي تميز مجموعة بشرية عن أخرى.
- ٢- هجرة العلماء والعباقرة من الدول النامية إلى الدولة المتقدمة.
- ٣- الدول التي تستقبل هجرات سكانية من دول أخرى.
- ٤- هي فن الانتاج اى الاساليب والوسائل المستخدمة فى عمليات الانتاج.
- ٥- سلاح يمكن تستخدمه الدول العربية كسلاح لتحقيق الاهداف السياسية والاقتصادية.
- ٦- صناعة تضم صناعات صهر المعادن وتفتيتها كالحديد والصلب و الالومنيوم.
- ٧- تقسيم يهدف إلى تحقيق الامن والامان فى البلاد وتسهيل تقديم الخدمات للمواطنين.

يم تفسر :

- ١- تلجأ بعض الدول إلى عقد التحالفات العسكرية مع الدول الكبرى لتوفير الحماية.
- ٢- للهجرة الدولية آثار ايجابية وأخرى سلبية.
- ٣- يُعد التعليم اليوم أحد الركائز الأساسية لقوة الدولة.
- ٤- تراجع دور المواد الخام كعامل يحدد قوة الدولة الاقتصادية.
- ٥- أهمية امتلاك الدول العربية لمورد مهم مثل البترول.
- ٦- تعد الحبوب العذائية من اهم متطلبات الامن القومى للدولة.
- ٧- تعتبر الصناعة ركيزة اساسية من ركائز اقتصاد الدولة.
- ٨- أهمية المؤسسات التنظيمية فى الدولة.

**اختر الإجابة الصحيحة مما بين القوسين :**

- ١- من الدول العملاقة فى عدد السكان ..... ( أمريكا - روسيا - الصين - كل ما سبق )
- ٢- من خصائص السكان والتي ترتبط بقوة الدولة ..... ( السلالة - الديانة - فئات العمر - كل ما سبق )
- ٣- من الدول التي اثرت فيها الهجرة فى حل مشكلة البطالة وزيادة دخلها. ( مصر - الكويت - السعودية - عمان )
- ٤- من الآثار الإيجابية للهجرة عدم التجانس بين السكان كما فى دول ..... ( أمريكا الشمالية - آسيا - الخليج العربى - افريقيا )
- ٥- كل الآتى من مكونات المركب الاقتصادى ما عدا ..... ( الإنتاج الزراعى - حجم السكان - الموارد المعدنية - النقل والمواصلات )
- ٦- من الدول التي لديها فائض فى الإنتاج الزراعى ..... ( سويسرا - كندا - فرنسا - المانيا )
- ٧- من الدول التي لديها اكتفاء ذاتى ..... ( فرنسا - مصر - سويسرا - السودان )
- ٨- إن حجم السكان يؤثر فى قوة الدولة فى مختلف المجالات خاصة ( السياسى - الاجتماعى - الثقافى - الاقتصادى )

- ٩- تُعد ..... ركيزة اساسية من ركائز اقتصاد اى دولة ( الصناعة - الزراعة - السياحة - الموارد المعدنية )  
 ١٠- تُعتبر دولة ..... من الدول متعددة اللغات ولم تؤثر ذلك على قوتها( امريكا - ايطاليا - المانيا - سويسرا )  
 ١١- كشفت السنوات الاخيرة من القرن ٢٠ وبدايات القرن ٢١ أثر ..... كأخطر الجوانب البشرية تأثيراً على سلوك الدولة.  
 ( اللغة - الدين - الهجرة - التكنولوجيا )

### ما العلاقة بين :

- ١- حجم السكان وقوة الدولة.
- ٢- التكنولوجيا وقوة الدولة.
- ٣- التركيب العمري وقوة العمل.
- ٤- المستوى التعليمي وقوة الدولة.
- ٥- اللغة ووحدة الدولة.
- ٦- الانتاج الزراعي وقوة الدولة.
- ٧- وسائل النقل والمواصلات والمجال العسكري.

### ما النتائج المترتبة على :

- ١- قلة عدد السكان فى الدولة.
- ٢- ارتفاع فئة صغار السن فى الدولة.
- ٣- ارتفاع فئة الشباب فى الدولة.
- ٤- تأثير الهجرة على الدول المرسله والمستقبله إيجاباً وسلباً.
- ٥- تعدد اللغات داخل الدولة الواحدة.
- ٦- وجود اقلية لغوية فى بعض الدول.
- ٧- وجود اكتفاء ذاتى من الحبوب الغذائية فى الدول المتقدمة.
- ٨- امتلاك الدول العربية لمصادر الطاقة مثل البترول والغاز الطبيعي.
- ٩- وجود نظام نقل متطور ومتكامل داخل الدولة.

### س ٧ ما ذا كان يحدث لو:

- ١- ارتفع فئة صغار السن فى الدولة .
- ٢- ارتفع فئة الشباب فى الدولة.
- ٣- استمرت ظاهرة هجرة العقول وأثر ذلك على الدول النامية.
- ٤- استمرت الهجرة من مصر إلى الدول العربية.

## الوحدة الأولى (الدولة والجغرافيا السياسية)

### الدرس الرابع: النظام السياسي والانتخابي بالدولة

#### أولاً : مفهوم النظام السياسي

ما المقصود بالنظام السياسي في صورته الاجتماعية؟

هو نظام اجتماعي يقوم بأدوار ووظائف متعددة استناداً إلى سلطة أو قوة يستند إليها في إدارة موارد المجتمع، وتحقيق الأمن الداخلي والخارجي، وتحقيق أكبر قدر من المصالح .

ما المقصود بالنظام السياسي في صورته المؤسسية أو التنظيمية؟

هو مجموعة المؤسسات التشريعية والتنفيذية والقضائية التي تتوزع بينها عملية صنع واتخاذ القرار السياسي.

س: ما المقصود بمبدأ الفصل بين السلطات ؟

ويعني عدم تمركز سلطات الدولة في يد واحدة أو هيئة واحدة ، فكل سلطة من السلطات الثلاث منفصلة ومستقلة في صلاحياتها ومسئولياتها وفقاً للدستور والقانون.

#### ثانياً : أنظمة الحكم بالدولة

يحدد دستور الدولة نظام الحكم وهو العنصر الأساسي في النظام السياسي لها وتصنف أنظمة الحكم

من حيث الشكل إلى: - (أ) نظام ملكي (ب) نظام جمهوري

من حيث تنظيم العلاقات بين السلطات الثلاث إلى: -

(أ) نظام رئاسي (ب) نظام برلماني (ج) نظام شبه رئاسي

تختار المجتمعات ما يناسبها من أنظمة الحكم السابقة، فلكل منها مميزات وعيوبه.

**بم تفسر : - ليس هناك نظام مثالي :-**

ذلك لأن المجتمعات تختلف حضارياً وجغرافياً وثقافياً، ولكل منها تجربته الخاصة .فأنظمة الحكم الديمقراطية تعتمد على مبدأ الفصل بين السلطات، وترتكز على مبدأ التداول السلمي للسلطة، ويمكن عرض أنظمة الحكم كما يلي:

النظام الرئاسي	النظام البرلماني	النظام الرئاسي
هو نظام وسط بين النظامين الرئاسي والبرلماني ويتميز بالسمات الآتية:	يتميز النظام البرلماني بسمات عدة أهمها:	يقوم النظام الرئاسي على الآتي:
١- يوجد رئيس منتخب مباشرة من الشعب على رأس السلطة التنفيذية.	١- وجود برلمان هو مصدر السلطة والتشريع ومنتخب من الشعب.	١- الرئيس هو رأس الدولة (يسود ويحكم)
٢- برلمان منتخب يشكل الحكومة.	٢- وجود رئيس أو ملك (يسود ولا يحكم)	٢- السلطة التنفيذية فيه مستقلة عن السلطة التشريعية.
٣- السلطة في هذا النظام مشتركة بين الرئيس والحكومة وينظمها الدستور.	٣- رئيس الوزراء هو الذي يتولى مسؤولية الحكم (ينتخب من الشعب).	٣- السلطة التشريعية تقوم وحدها بالتشريع في الدولة بصفة أساسية.
وتعد فرنسا نموذجاً للنظام شبه الرئاسي.	وتعد المملكة المتحدة نموذجاً لهذا النظام.	٤- السلطة القضائية وهي مستقلة عن باقي السلطات.
		ويلاحظ في هذا النظام الاستقلال الكامل للسلطات الثلاث من ناحية، لكل سلطة في اختصاصها من ناحية أخرى. والنموذج الأشهر لذلك هو النظام الرئاسي الأمريكي.

## ثالثاً : نظام الانتخابات بالدولة

## س يم تفسر : الانتخابات أداة للاختيار

لأن بمقتضاها يتم الاختيار على أساس المساواة بين كل المواطنين ولا تضع فوارق بسبب الأصل والمنشأ لمجتمع الناخبين .

## النظام الانتخابي :-

هو مجموعة القواعد والتشريعات والقوانين التي تنظم عملية انتخاب ممثلي الشعب.

## ويتم على أساسها ما يلي:

- ١- تقسيم الدوائر الانتخابية.
- ٢- الترشح للانتخابات.
- ٣- إجراء الانتخابات.
- ٤- فرز أصوات الناخبين.
- ٥- تحديد الفائزين

## الجغرافيا السياسية والانتخابات

عملية الانتخابات لها جوانب جغرافية كثيرة تتناولها الجغرافيا السياسية: حيث تدرس تقسيم الدولة إلى دوائر انتخابية وعدد هذه الدوائر وحدودها ومواقعها ومساحتها وشكلها وعدد سكانها وخصائصهم واستخدامات الأرض في داخلها والتغيرات التي تطرأ على الدوائر الانتخابية والتباين المكاني (الجغرافي) في التصويت وأنماطه وأسبابه.... وغيرها.

## س ما النتائج المترتبة على ارتباط الجغرافيا السياسية بالعملية الانتخابية

ادت الى ظهر فرع جديد فى الجغرافيا السياسية وهو " جغرافية الانتخابات و التى نشأت على يد أندريه سيجفريد Endre Sigfreid من المدرسة الفرنسية.

## يم تفسر أهمية جغرافية الانتخابات

لأننا نستطيع من خلال تفسير التباين فى الأنماط الانتخابية السائدة فى مكان معين ودراسة و تحليل تغيرات السلوك التصويتي للناخب من مكان لآخر أو من دائرة انتخابية لأخرى و معرفة أسباب هذا الاختلاف و تدرس جغرافية الانتخابات ما يلي:-

- ١- توزيع الدوائر الانتخابية.
- ٢- دراسة التباين المكاني فى التصويت
- ٣- دراسة السلوك الانتخابي للناخبين
- ٤- تحليل الآثار البيئية الطبيعية و البشرية والظروف الاقتصادية على سلوك الانتخابي للفرد
- ٥- دراسة أثر الانتخابات على تغيير الظروف البشرية فى المنطقة

تدريبات**اختر الإجابة الصحيحة مما بين الأقواس**

- ١- النظام ..... يكون فيه رئيس أو ملك يسود ولا يحكم ورئيس الوزراء هو الذى يتولى المسؤولية.  
( البرلماني - الكونفدرالى - الرئاسى - شبه الرئاسى )
- ٢- أشهر نماذج النظام الرئاسى..... ( روسيا - الصين - الولايات المتحدة الأمريكية - اليابان )
- ٣- مسؤولية الحكم فى النظام البرلماني تكون فى يد .... (رئيس الدولة - الملك - رئيس الوزراء- رئيس البرلمان)
- ٤- فى النظام البرلماني من حق البرلمان ..... الحكومة ( استجواب - طرح الثقة - سحب الثقة - جميع ما سبق )
- ٥- أشهر نماذج النظام البرلماني ..... ( روسيا - المملكة المتحدة - الولايات المتحدة - الصين )
- ٦- أشهر نماذج النظام شبه الرئاسى ..... ( المملكة المتحدة - الولايات المتحدة الأمريكية - روسيا - فرنسا )
- ٧- تتمثل أداة الاختيار على أساس المساواة فى ..... ( التعيين - التزكية الانتخاب - جميع ما سبق )
- ٨- الانتخابات تعتبر عن رأى ..... ( الأقلية - السلطة - الأغلبية - الأقوى )
- ٩- من الأسس المنظمة لعملية الانتخابات ( الترشح للانتخابات - فرز الاصوات - تحديد الفائزين - كل ما سبق )
- ١٠- نشأت جغرافية الانتخابات على يد ..... ( سيجفريد - مونتسكيو - راتزل - هوسهوفر )

**أذكر او وضح :**

- ١- القواعد المنظمة لعملية الانتخابات.
- ٢- المجالات التى تدرسها جغرافيا الانتخابات.

**ماذا كان يحدث:**

- ١- لم يكن هناك فصل بين السلطات الثلاث.
- ٢- لم تكن هناك رقابة متبادلة فى النظام البرلماني.
- ٣- لم تكن هناك انتخابات فى دولة من الدول.
- ٤- لم تكن هناك ثقة فى إجراءات وممارسات العملية الانتخابية.

**دل جغرافيا على صحة او خطأ العبارات التالية**

- ١- النظام السياسى فى صورته المؤسسية يعتمد على مؤسسات تتوزع بينها عملية صنع القرار.
- ٢- النظام السياسى فى صورته الاجتماعية يقوم بأدوار ووظائف متعددة.
- ٣- فى بعض الأنظمة الديمقراطية يمكن منح جهة واحدة ممارسة جميع السلطات.
- ٤- تختار المجتمعات ما يناسبها من أنظمة الحكم ولكل منها مميزات وعيوبه.
- ٥- أنظمة الحكم الديكتاتورية تعتمد على مبدأ الفصل بين السلطات والتداول السلمى للسلطة.
- ٦- النظام شبه الرئاسى وسط بين النظام الرئاسى والبرلماني.
- ٧- يتمتع النظام البرلماني بتوزيع السلطة بين الرئيس والحكومة.
- ٨- يتميز النظام البرلماني بوجود رقابة متبادلة بين الحكومة والبرلمان.
- ٩- الانتخابات أداة الديمقراطية للتعبير عن المساواة بين أفراد الشعب.
- ١٠- النظام الانتخابى يتم وفق قواعد وأسس معينة.
- ١١- للعملية الانتخابية شروط أساسية مهمة.
- ١٢- رئيس الوزراء فى النظام الرئاسى هو الذى يتولى مسؤولية الحكم.
- ١٣- نشأت جغرافيا الانتخابات على يد الفرنسى مونتسكيو.

**بم تفسر :**

- ١- ليس هناك حكم مثالى على مستوى العالم؟.
- ٢- الرقابة فى النظام البرلماني تكون متبادلة؟.
- ٣- أهمية نظام الانتخابات فى الدولة؟.
- ٤- أنظمة الحكم الديمقراطية تعتمد على مبدأ الفصل بين السلطات؟.
- ٥- أهمية دراسة جغرافية الانتخابات؟

## الوحدة الثانية ( المشكلات السياسية ) الدرس الأول : الحدود السياسية ( مفهومها وأهميتها

### أولاً : مفهوم الحدود السياسية

الحدود السياسية : خطوط ترسم على الخريطة تحدد الرقعة الأرضية التي تمارس عليها الدولة هذه السيادة، وتنتهي عندها سيادتها وتبدأ سيادة دولة أخرى، ولا بد أن تعترف بهذه الحدود الدول المجاورة والمجتمع الدولي.

وعليه فإن الحدود السياسية تحدد ما يلي:

- ١) المساحة الأرضية التي تفرض الدولة عليها سيادتها.
- ٢) الموارد الأرضية السطحية والباطنية والبحرية التي تسيطر عليها الدولة وتدخل ضمن حدودها.
- ٣) المجال الجوي والبحري التابع لسيادة الدولة.

**بم تفسر تعد الحدود السياسية ظاهرة بشرية:-**

لأن الإنسان هو الذى يقوم بتخطيطها تبعاً لمصالحه الاقتصادية والعسكرية والسياسية.

**دلل على صحة العبارة تطورت الحدود السياسية عبر العصور التاريخية:-**

**قديمًا:** كانت عبارة عن نقاط على هوامش الدولة أقيمت عندها قلاع وأسوار حول الممالك والدول المتجاورة كسور الصين العظيم، وأسوار وقلاع أقامها الرومان حول أطراف دولتهم.

**حديثاً:** ومع منذ ظهور الدولة القومية الحديثة في القرن ١٧ م

ظهرت الحدود الخطية المعروفة في الوقت الحالي خاصة مع ظهور الثورة الصناعية الأولى في بداية القرن ١٩ م ومنذ ذلك الحين استخدمت عمليات المسح الميداني في رسم الحدود بين الدول.

### ثانياً : الفرق الحدود السياسية والتخوم

#### التخوم

هي مناطق لم تكن تابعة لدولة من الدول وغير ممسوحة وكانت مجرد مناطق نفوذ، فمناطق التخوم عادة هي مناطق صعبة وغير صالحة للاستيطان البشرى كالصحارى، ولكن تم تركها من قبل الدول المتجاورة لتقوم بوظيفة الفصل بينها.

لقد كانت التخوم هي الطابع المميز والسائد قبل أن تظهر خطوط الحدود في العصر الحديث، حيث كانت تظهر مناطق التخوم غالباً في المناطق التي تفصل بين مجال نفوذ الدول الكبرى في العصور القديمة والوسطى، مثل مناطق التخوم بين الدول العربية والإسلامية والدولة البيزنطية. يمكن تحديد الفرق بين الحدود السياسية والتخوم في الجدول التالي:

الحدود السياسية	التخوم	
عبارة عن خطوط تفصل بين الدول بعضها وبعض ولا يتعدى عرضها بضع بوصات أحياناً. ظاهرة بشرية	مناطق جغرافية لها مساحة ( لها طول وعرض ) كالغابات والصحارى.	المساحة
ظاهرة قانونية شرعية تحدد حقوق وواجبات جانبي الحد السياسي من خلال اتفاقية أو معاهدة.	ليس لها أساس قانوني أو معاهدة تحدد إطارها المكاني بدقة.	نوع الظاهرة
ظاهرة قابلة للنقل والحركة والتغير بل والاختفاء في حالات كثيرة.	ظاهرة ثابتة في المكان لا تتغير بتغير الظروف أي لا يمكن تحريكها.	القانون
لا تظهر بها موارد طبيعية لأنها مجرد خطوط.	تضم أحياناً موارد طبيعية لأنها بطبيعتها لها مساحة كالغابات والجبال	الحركة
		الموارد

## ثالثاً: العوامل المؤثرة على نشأة الحدود السياسية

ترجع نشأة الحدود السياسية إلى عوامل عدة نذكر منها ما يلي:

### ١- زيادة عدد السكان

س: ما النتائج المترتبة على زيادة عدد السكان؟

- (أ) دفعت زيادة السكان كل دولة إلى التوسع في مناطق التخوم المجاورة لها.  
 (ب) وصاحب هذا التوسع تقدم وسائل النقل والمواصلات التي سهلت من عملية التوسع .  
 (ج) مع التوسع التقت الدول مع بعضها البعض عند نقطة لا بد وأن يحدد فيها أو عندها حدود خطية تحدد سيادة كل دولة بكل دقة.

ومن أمثلتها ما حدث بقرارة أوربا؛ حيث كانت الجبال والغابات بمثابة التخوم الفاصلة بين دول القارة، وبإزالة الغابات انكشفت الأرض، وبالتالي رسمت الحدود الخطية للفصل بين الدول بدلا من التخوم.

### ٢- الحاجة إلى تنمية المناطق الهامشية وعدم الرضا عنها

- (أ) نشأ الحد السياسي الخطي نتيجة؛ لأن أيًا من الدولتين المشتركتين فيه أو كليهما لم تعد راضية عن الوضع الغامض لمناطقها الهامشية كالمناطق الصحراوية مثلا مما دفعها إلى تنمية هذه المناطق واستغلالها واكتشاف ما بها من موارد اقتصادية،  
 (ب) ترسيم الحدود الخطية على اليابس أو على المسطحات المائية المشتركة بين هاتين الدولتين.

### ٣- المعاهدات المبرمة بين الدول

ظهرت الحدود السياسية الخطية أيضًا نتيجة لإبرام المعاهدات بين الدول، وكثير من حدود العالم اليوم جاء تحديدها بناءً على معاهدة خشية طغيان دولة قوية على جارتها الضعيفة.

### ٤- تقسيم الاستعمار لمستعمراته

أدى تقسيم الاستعمار لمستعمراته الي نشأة الكثير من الحدود السياسية خاصة في المستعمرات الاوربية بقرارة افريقيا واسيا وامريكا الجنوبية .

### ٥- الحروب

كانت الحروب ذات أثر واضح على نشأة الحدود الخطية ، كمثال على ذلك حدود الغالب والمغلوب، وحدود الهدنة التي أصبحت بمثابة حدود سياسية.

## رابعاً: مراحل تخطيط الحدود السياسية

- لا تلجأ الدول إلى تخطيط الحدود السياسية في منطقة من المناطق إلا إذا أقبل الناس عليها وعمرها ثم استغلوها.  
 - أصبح لزاماً عليهم تعيين الحد السياسي الذي يفصل منطقتهم عن المناطق المجاورة حتى لا يعتدى عليها أحد.

### ١- المرحلة الأولى: التعريف والتخطيط

- (أ) توضع معاهدة الحدود في هذه المرحلة، وتشتمل المعاهدة على وصف الحدود والمناطق التي ستخترقها،  
 (ب) كلما كان الوصف تفصيليًا ودقيقًا كلما قلت احتمالات الاحتكاك والنزاع والعكس صحيح.



**٢- المرحلة الثانية: التحديد**

(أ) يتم في هذه المرحلة تحديد الحد، فبعد أن يتم الانتهاء من صياغة معاهدة الحد تعطى للجنة الجغرافية التي تستعين بالخرائط التفصيلية والصور الجوية والمرئيات الفضائية لتحديد الحد وموقعه على الخرائط،  
 (ب) تبرز في هذه المرحلة المسائل الصغيرة (كمزرعة أو قرية يقع جزء منها في دولة والجزء الآخر في دولة ثانية مثلا)، مما قد يؤدي إلى تغيير مسار الحد عدة مئات قليلة من الأمتار هنا أو هناك إذا اعترضته مزرعة أو شيء آخر.

**٣- المرحلة الثالثة: التعيين**

وفي هذه المرحلة يتم تعيين خط الحد على الطبيعة وتحقيقه على الخريطة ،

ويستعان في هذه المرحلة بعدة أشياء منها:

- \* نصوص المعاهدة.
  - \* المعلومات التي جمعها الجغرافيون في المرحلة الثانية.
  - \* الخرائط التفصيلية.
- وتستخدم طرق مختلفة في توضيح الحد مثل الأسلاك الشائكة وأعمدة من الحجارة أو الأسمنت المسلح أو بناء الأسوار.

**٤- المرحلة الرابعة إدارة الحد**

يتم في هذه المرحلة المحافظة على الحد الخطى السياسي واستبقاء فاعليته وحراسته

ويتم الاتفاق في هذه المرحلة على ما يلي:

- \* منافذ عبور الحد.
- \* نقاط التفتيش والجمارك والحراسة والتحصينات.
- \* لجان فض المنازعات ووسائلها.

**خامساً: وظائف الحدود السياسية****وظائف الحدود السياسية**

الوظيفية السياسية  
والقانونية للحد

الحماية الاقتصادية

الحماية والأمن

الفصل بين الدول

**ح الفصل بين الدول**

دلل : تلعب الحدود دوراً رئيساً في الفصل بين الدول:

وذلك من خلال توقيع اتفاقيات موثقة في وثائق رسمية بين الدول وموقعة على الخرائط، وبناء على ذلك توضع على طول الحدود الحواجز ونقط التفتيش ومراكز الحراسة والمراقبة الحدودية الخاصة بالدول، بجانب المنافذ الجمركية، وكذلك علامات الحدود بأشكالها وأنواعها المختلفة.

**حماية الأمن والأمن****س بم تفسر نجد الحماية والأمن الأكثر أهمية في وظائف الحدود السياسية:**

حيث إن الغرض الأساسي من إقامة الحدود هو الأمن والحماية من الاعتداءات المفاجئة؛ حيث تتركز الدفاعات العسكرية على طولها خاصة في القطاعات المعرضة لأخطار الغزو والتهدية، وقد ساهمت التقنية الحديثة بدور كبير في حماية الحدود من خلال المراقبة الجوية والأقمار الصناعية، وفي نفس الوقت أثرت التطورات الحديثة التي طرأت على وسائل الحرب خاصة في مداها وسرعتها وفاعلية تدميرها وتخطيها للعقبات خاصة العقبات الطبيعية كالجبال على وظيفة الحد الأمنية، وبذلك تسقط نظرية الحد الأمن.

**حماية الاقتصادية:**

- تحدد الحدود السياسية نصيب كل دولة من الموارد ،
- من خلال الحدود تراقب الدول تدفق السلع والبضائع عبر الحد في الاتجاهين ، وتحاول منع تهريب السلع ، - تحدد الدول الرسوم الجمركية على السلع المستوردة؛ لحماية منتجاتها المحلية،
- تسهم في حماية المواطنين من خلال فحص المنتجات المستوردة وتحديد مدى صلاحيتها أو جودتها للاستخدام.

**ولكى لا نتضارب مصالح الدول عند استثمار مواردها الموجودة عند حدودها، تعتمد الدول على:**

- ١- تعيين حدودها بدقة حتى لا تحدث منازعات بين الدول نتيجة استغلال هذه الموارد.
- ٢- عقد اتفاقيات خاصة بنصيب كل دولة من الثروات التي توجد على الحدود كالمخزون البترولي والغاز الطبيعي والثروات المعدنية التي توجد في باطن الأرض على جانبي خط الحدود (سواء كان حدًا بريًا أو بحريًا) مثل: البترول، والغاز الطبيعي بين دول الخليج وبين ليبيا وتونس.

**حماية الوظيفة السياسية والقانونية للحد**

- يتكون النظام السياسي العالمي من دول مستقلة ذات سيادة تفصل بينها حدود سياسية،
- وتسعى كل دولة إلى المحافظة على شخصيتها السياسية داخل حدودها من خلال منع دخول الأشخاص غير المرغوب فيهم ايدلوجيا خشية تهديد التماسك القومي للبلاد.
- يمنع على الحدود عبور الصحف والمجلات والكتب التي تضر بسلامة الوطن.
- الحد السياسي هو الذى يحدد القوانين التى سيخضع لها كل فرد من الأفراد ما دام يعيش داخل الحدود السياسية للدولة، حتى وإن لم يكن من مواطنيها.
- وفى ضوء الوظائف السابقة للحدود السياسية نجد أن الحدود تلعب دورًا مهمًا بالنسبة للدول التى تحددها.

**تدريبات****سـ بمـ نفسـ :**

- ١- أهمية ترسيم حدود سياسية بين الدول.
- ٢- تتعدد وظائف الحدود السياسية.
- ٣- تلعب الحدود دورا رئيسيا في الفصل بين الدول.
- ٤- نشأة الحدود السياسية بين الدول على الخريطة السياسية.
- ٥- سقوط نظرية الحد الامن.
- ٦- تعد الحماية والدفاع الوظيفة الاكثر اهمية للحدود السياسية.
- ٧- تسعى الدول الى تعيين حدودها بكل دقة.
- ٨- تطورت أشكال الحدود السياسية عبر العصور .
- ٩- هنالك عوامل جغرافية ومتغيرات سياسية اثرت على ظهور المشكلات السياسية في العصر الحديث.
- ١٠- وضوح دور الجغرافيين في المرحلة الثانية والثالثة لتخطيط الحدود.
- ١١- تعمل الحدود السياسية على الحماية الاقتصادية للدول.
- ١٢- لا بد وان يكون تحديد الحدود تفصيليا وبكل دقة.
- ١٣- المعاهدات المبرمة ما بين الدول اساس تحديد الحدود السياسية

**سـ ما رايك :** في الإجراءات التي تتخذها الدول على معابرها؟ برّر موقفك بأدلة موضوعية؟

**سـ ما العلاقة بين: -**

- ١- الثورة التكنولوجية والمعلوماتية وأثرها على وظائف الحدود السياسية
  - ٢- الحد السياسي وسيادة الدولة.
  - ٣- التقنيات الحديثة ومرحلة التحديد.
  - ٤- عدد السكان والحدود السياسية.
- سـ ما المقصود بالمفاهيم التالية : الحدود السياسية - التخوم - الوظيفة السياسية للحد  
س : قارن بين الحدود السياسية والتخوم من حيث التعريف ووجه الاختلاف ؟

**سـ ٢ دلل على صحة أو خطأ العبارات الآتية**

- ١- يدير السكان بمناطق التخوم حياتهم بعيدا عن تدخل السلطة المركزية.
- ٢- الحدود السياسية ظاهرة قانونية .
- ٣- لم تعد الحدود السياسية توفر الحماية المطلقة للدول .
- ٤- تتفق مساحة الحدود والتخوم.
- ٥- تتفق قانونية وشرعية الحدود والتخوم.
- ٦- تتفق الحدود والتخوم في ثباتهما وعدم الحركة.
- ٧- تتفق الحدود والتخوم في وجود موارد طبيعية.
- ٨- كانت التخوم مناطق غير صالح للبشر وليست تابعة لاي دولة .
- ٩- كان للحروب اثر واضح في تحديد الحدود السياسية بين الدول
- ١٠- كلما كان وصف الحدود وترسيمها دقيقا قلت النزاعات السياسية بين الدول

**اختر الاجابة الصحيحة مما بين القوسين:**

- ١- تُعد الحدود السياسية ظاهرة ..... ( حضارية - طبيعية - بشرية - جغرافية )
- ٢- كانت الحدود قديماً عبارة عن ..... على هوامش الدولة ( خطوط - اسلاك - نقاط - تجمعات )
- ٣- تُعد التخوم ظاهرة ..... ( ثابتة - قابلة للحركة والنقل - سياسية - بشرية )
- ٤- يتم الاستعانة بالخرائط التفصيلية في رسم الحدود السياسية في مرحلة ..... ( التعريف - التعيين - إدارة الحد - جميع ما سبق )
- ٥- تُعتبر مرحلة التعيين هي المرحلة .... من مراحل تخطيط الحدود السياسية (الاولى - الثالثة - الرابعة - الثانية)
- ٦- التخوم لها اساس ..... ( قانونى - جغرافى - سياسى - اقتصادى )
- ٧- الحدود السياسية ما هي الا مجرد ..... ( خطوط - ظاهرة طبيعية - ظاهرة ثابتة - منطقة جغرافية )
- ٨- كانت ..... بمثابة التخوم الفاصلة بين دول قارة أوروبا ( البحار والمحيطات - الجبال والغابات - المحيطات والصحارى - الجبال والبحار )
- ٩- أدى تقسيم الاستعمار لمستعمراته إلى نشأة الكثير من الحدود السياسية خاصة فى قارة ..... ( أفريقيا - أوروبا - استراليا - امريكا الشمالية )
- ١٠- مرحلة تشتمل المعاهدة التى توصف الحدود والمناطق التى ستخترقها ..... ( التخطيط - التحديد - التعيين - الادارة )
- ١١- مرحلة يتم الاستعانة فيها بالخرائط التفصيلية والصور الجوية والمرئيات الفضائية ..... ( التخطيط - الادارة - التحديد - التعيين )
- ١٢- مرحلة يتم فيها وضع الاسلاك الشانكة ..... ( التعريف - الادارة - التعيين - التحديد )
- ١٣- مرحلة يتم فيها المحافظة على الحد الخطى السياسى واستبقاء فاعليته وحراسته ..... ( الادارة - التحديد - التخطيط - التعيين )
- ١٤- الوظيفة الاكثر اهمية للحدود السياسية هي ..... ( الفصل بين الدول - الحماية الاقتصادية - الحماية والامن - القانونية والسياسية )

**س ٦ ماذا كان يحدث اذا:**

- ١- استمر العالم بلا حدود سياسية .
- ٢- وصف الحد بشكل غير دقيق.
- ٣- لم تكن هناك نقاط التفتيش والجمارك والحراسة والتحصينات على الحدود.

## الوحدة الثانية (المشكلات السياسية) الدرس الثاني : أنواع الحدود السياسية

تصنف الحدود السياسية بين الدول تبعاً لمعيارين أساسيين وتناولهما العديد من المتخصصين.

### تصنيف الحدود السياسية

#### الحدود البشرية

الحدود  
البحرية

الحدود  
البحيرية

الحدود  
النهرية

الحدود  
الجبلية

الحدود الحضارية  
(الإثنوغرافية)

الحدود الهندسية

### أولاً: الحدود الطبيعية

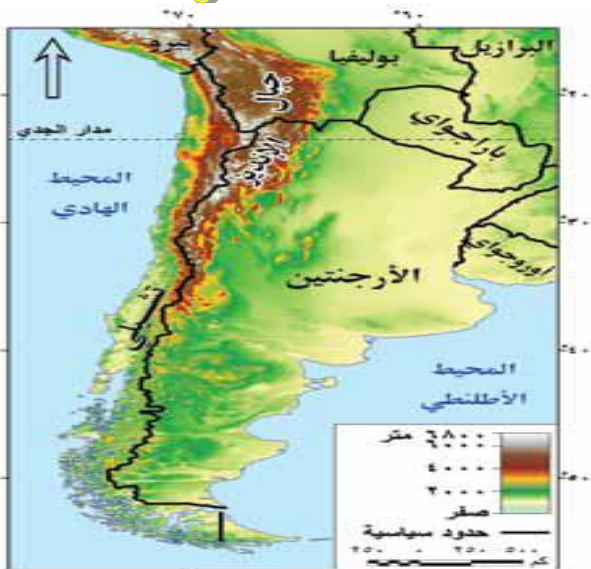
هي الحدود السياسية التي يتم رسمها علي اساس ظاهرات طبيعية واضحة مثل (الجبال - الانهار - المستنقعات - البحار - البحيرات - الممرات الملاحية - الخلجان).

بم تفسر او دلت تعد الحدود الطبيعية من اقوي الحدود التي تفصل بين شعبي دولتين : حيث

- 1- يصعب اختراقها ، مع العلم ان درجة الفصل بين الجانبين تختلف تبعاً لخصائص الظاهرات الطبيعية التي يمتد خط الحدود علي جانبيها
- 2- الحدود الجبلية اكثر مناعة من المستنقعات ومثال للحدود الطبيعية ما يلي :

#### 1) الحدود الجبلية .. مميزات الجبال هي

- (أ) ظاهرة دائمة ومرئية وعريضة وقليلة السكان ويقتصر عبورها علي ممرات معينة ولذلك تصلح لتكون صالحة لتكون حدود فاصلة بين الدول .
- (ب) تعتبر عامل فصل يعرقل حركة الانتقال علي جانبيها
- (ج) تعتبر خطوط دفاعية تستغلها الدول في إقامة التحصينات للدفاع عن نفسها ضد أي غزو .



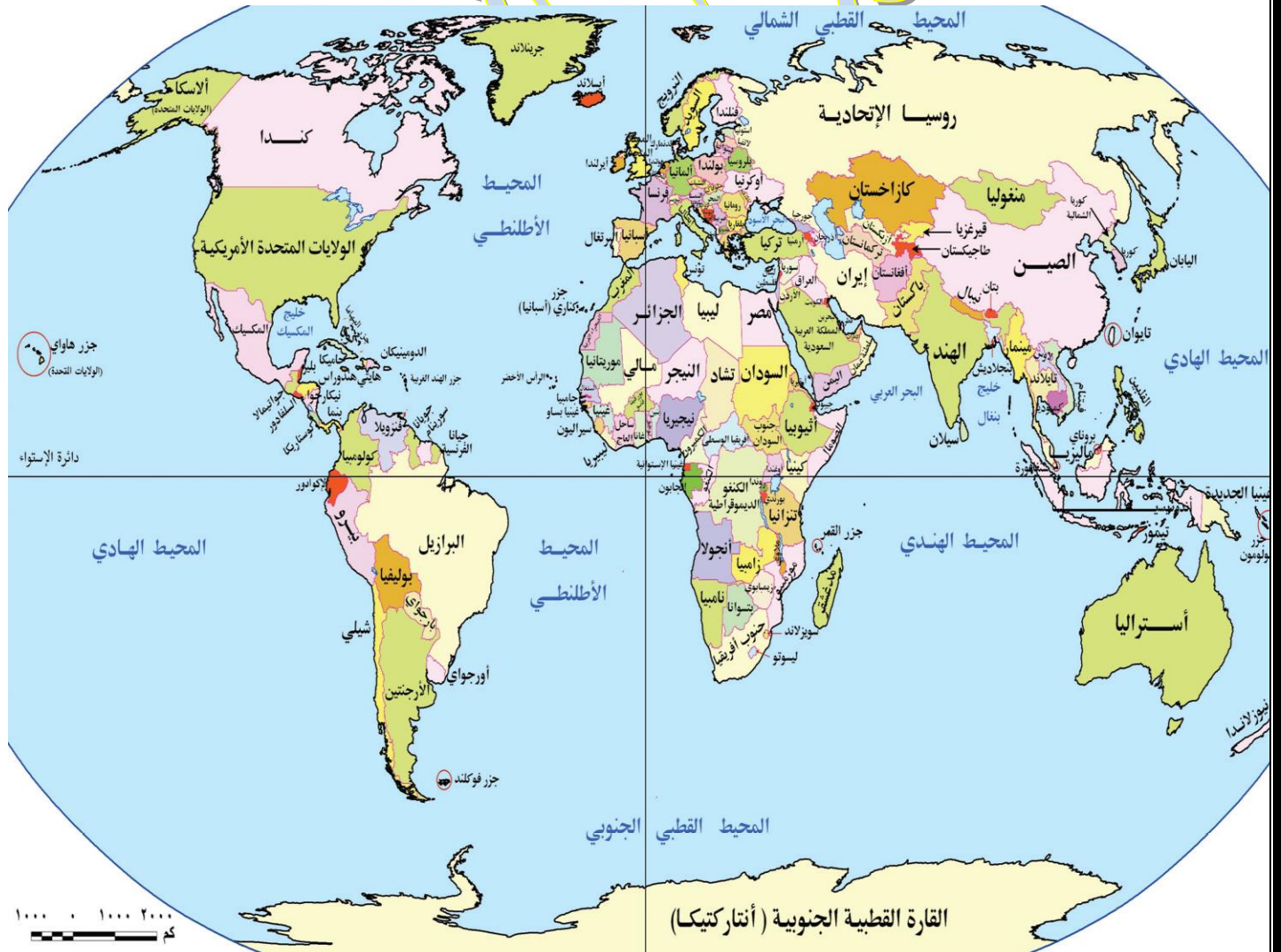
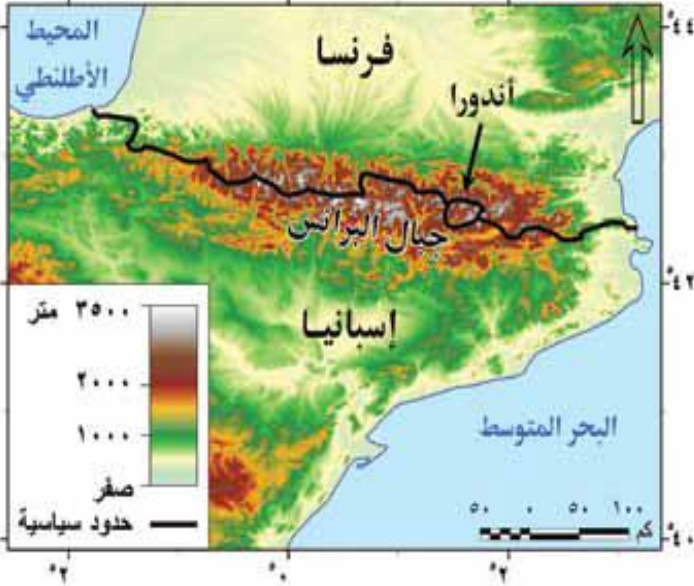
**دليل هناك العديد من الأشكال للحدود الجبلية:-**

هي عبارة عن خطوط تمر في هذه المناطق ولها عدة اشكال

- ١- قد تمتد مع خط تقسيم المياه علي طول امتداد القمم الجبلية وهو يعد أفضل الحدود السياسية في المناطق الجبلية.
- ٢- قد تكون خط الحدود عند اقدام الجبال

**أمثلة للحدود الجبلية**

- الحدود بين شيلي والارجنتين التي تمتد علي جبال الانديز.
- الحدود بين فرنسا واسبانيا علي جبال البرانس.



## ٢- الحدود النهرية

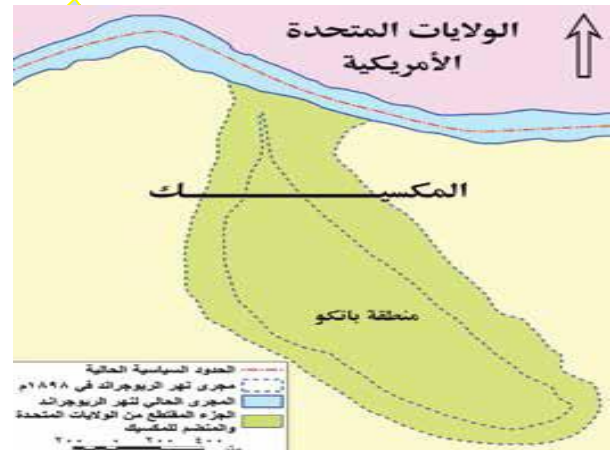
في بعض الأحيان تسير الحدود السياسية مع الأنهار، وهذه الحدود السياسية النهرية لها مجموعة من المميزات والعيوب. \* ما هي مميزات وعيوب الأنهار كحدود سياسية؟

مميزاتها	عيوبها
١- وضوحها في الطبيعة	١- الأنهار غير مستقرة حيث أنها تغير مجاريها لان ضفافها غير ثابتة بسبب الفيضان والنحت والإرساب
٢- تمثل خطا دفاعيا ومائعا مائيا	٢- وجود جزر في مجرى النهر قد يعوق تحديد الحد السياسي.
٣- يصعب على الجيوش الغازية اجتيازها	٣- مثال على ذلك نهر الريبوجراند بين الولايات المتحدة والمكسيك غير مجراه فتحولت منطقة بانكو بعد عام ١٨٩٨م من تبعية الولايات المتحدة إلى المكسيك

## شكل الحدود السياسية التي تتبع الأنهار

قد تتخذ الحدود السياسية التي تتبع الأنهار عدة أشكال منها:

- ١- أن يسير مع خط المنتصف (الوسط) مثل نهر الريبوجراند الذي يفصل بين الولايات المتحدة
- ٢- أن يتفق مع خط العمق الملاحي (أفضل الحدود النهرية): مثل الحدود بين فرنسا والمانيا على طول نهر الراين
- ٣- أن يسير مع إحدى ضفتي النهر: بحيث يجرى النهر بكامله داخل دولة دون الأخرى وتكون إحدى ضفتيه داخل الدول الأخرى، مثل خط الحدود بين بولندا وكل من دولتي بيلاروسيا وأوكرانيا على طول نهر بوج Bug أحد فروع نهر الفستولا). انتقال تبعية منطقة بانكو من الولايات المتحدة إلى المكسيك بعد تغير مجرى نهر الريبوجراند.



## ٣- الحدود البحرية

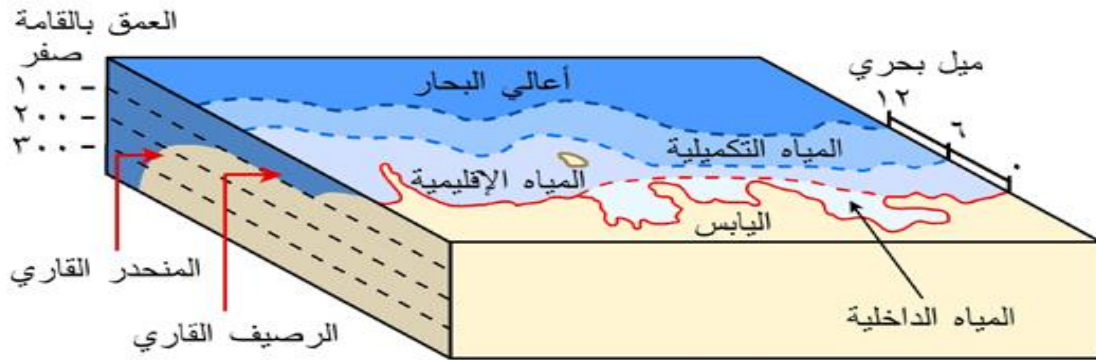
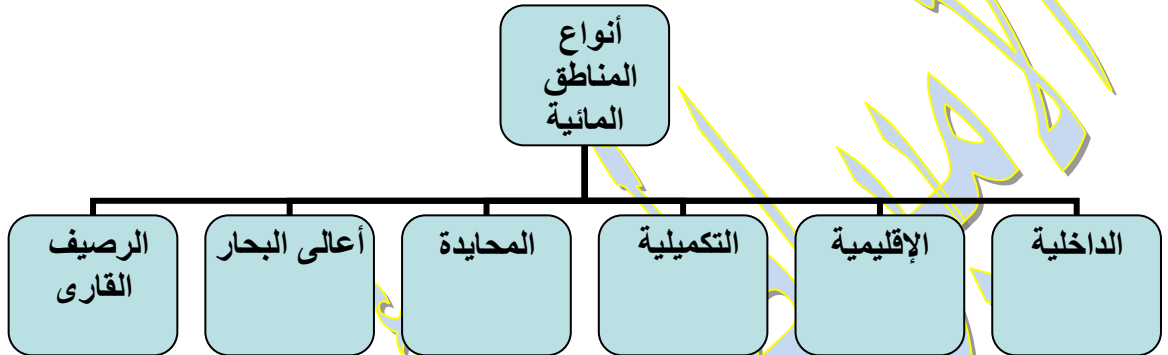
### شكل الحدود السياسية التي تتبع البحيرات

- أ) تتفق الحدود مع الخط الأوسط للبحيرات، مثل الحد بين كندا والولايات المتحدة في البحيرات العظمى (بحيرات سوبيريور، وهورن، وإيري، وإنটারيو)
- ب) تسير وفقا لاتفاقيات محددة - كما هو الحال في بحيرة فيكتوريا - حيث تقسم إلى عدة أقسام غير متساوية



٢- الحدود البحرية

يتم تحديد الحد السياسي البحري للدولة عند الحافة الخارجية للمياه الإقليمية ويمكننا تحديد عدة أنواع من المناطق المائية



١- المياه الداخلية

وتتضمن كل الأشكال المائية المتصلة بالبحر وتقع فوق يابس الدولة، وتشمل البحيرات الساحلية ومصبات الأنهار والخلجان محدودة المساحة. وليس هناك شك في أنها جميعاً جزء من أرض الدولة.

**بم تفسر لا تعد المياه الداخلية جزء من المياه الإقليمية؟**

ذلك لأنها محاطة بيباس الدولة.

٢- المياه الإقليمية

تتضمن المياه الإقليمية النطاق البحري الممتد من خط الساحل وتحدد حافته الخارجية من جهة البحر الحد السياسي البحري للدولة وتتمارس الدولة سيادتها المطلقة عليه في الصيد والتجارة واستخراج الثروات. وهذا النطاق يتفاوت من ثلاثة أميال إلى ٣٠٠ ميل بحري وفقاً لظروف كل دولة، وهناك اتفاق بين غالبية الدول على أن نطاق المياه الإقليمية هو ١٢ ميلاً بحرياً.

٣- المياه التكميلية أو الملاصقة

تتمتد من نهاية المياه الإقليمية للدولة الساحلية إلى مسافة محددة في اتجاه البحر، وتتمارس الدولة في هذه المياه سلطات جمركية وإجراءات خاصة بالرقابة والإشراف الضروريين؛ لتحقيق الأمن والسلامة لها للمحافظة على مصالحها الحيوية.

وهي جزء من أعالي البحار وسيادة الدولة عليها مشروطة بأمن وسلامة الدولة المجاورة لها.

٤- المياه المحايدة

وهي منطقة تلي منطقة المياه التكميلية تجاه البحر، وتدعى بعض الدول سيادتها عليها، وتمنع الدولة ممارسة العمليات العسكرية الأجنبية فيها، وقد حددت بعض الدول القوية لنفسها مناطق في وسط المحيط لتجرى فيها تجاربها النووية والصاروخية المختلفة، ومن هنا فإن الاعتراف بالدولة التي تدعى هذا الحق يعتمد على قوة الدولة.



### ٣- أعالي البحار (المياه الدولية)

وهي عبارة عن المناطق البحرية المفتوحة للجميع بدون قيود، والتي لا تدعى دولة ملكيتها (أي مشاع للبشرية)، ولا يحق لأي دولة أن تتدخل في حرية الملاحة فيها.

### ٤- الرصيف القاري

وهو امتداد لليابس تحت مياه البحر، ويمتد من خط الساحل حتى عمق ١٠٠ قامة (القامة تساوي ١٨٢ سم)، وللدولة حق استكشاف الموارد الاقتصادية المائية والمعدنية الموجودة به واستغلالها.

### سبب تفسير زيادة أهمية منطقة الرصيف القاري.

لوجود الموارد الاقتصادية المائية والمعدنية الموجودة وقد ظهرت قيمته بعد الاكتشافات البترولية الهائلة أمام سواحل بعض الدول في بحر الشمال والخليج العربي وخليج المكسيك.

### بم تفسر أهمية الحدود البحرية؟

**للحدود البحرية أهمية كبرى لا تقل أهمية وخطورة بالنسبة للدول عن حدها البري وذلك لعدة أسباب :**

١- تقوم الحدود البحرية بمجموعة من الوظائف للدولة تتمثل فيما يلي :-

١- حماية حدودها البحرية من السفن المشبوهة (الحماية والأمن).

٢- حماية اقتصاد الدولة من خلال منع تهريب البضائع المختلفة إليها.

٣- حماية حقوق مختلفة للدول منها ما هو اقتصادي (المصايد الطبيعية والثروات) أو عسكري .

٤- وقاية الدولة من أي أوبئة أو أمراض قد تدخل إليها من خلال السفن القادمة من دول أخرى حيث تخضع للتفتيش الصحي بمجرد دخولها المياه الإقليمية للدولة.

٥- الحد البحري يكون النزاع عليه مع كل دول العالم وليس دولة واحدة ولذلك يجب تحديده بدقة.

٦- في الفترات الأخيرة زادت أهمية المياه المحايدة والارصفة القارية وبعض المياه العميقة القريبة من سواحل الدول بعد اكتشاف العديد من الثروات المدفونة في قاع هذه المسطحات المائية كمصايد الاسماك والبترول والغاز الطبيعي .

## ثانياً : الحدود البشرية

### ١- الحدود الهندسية

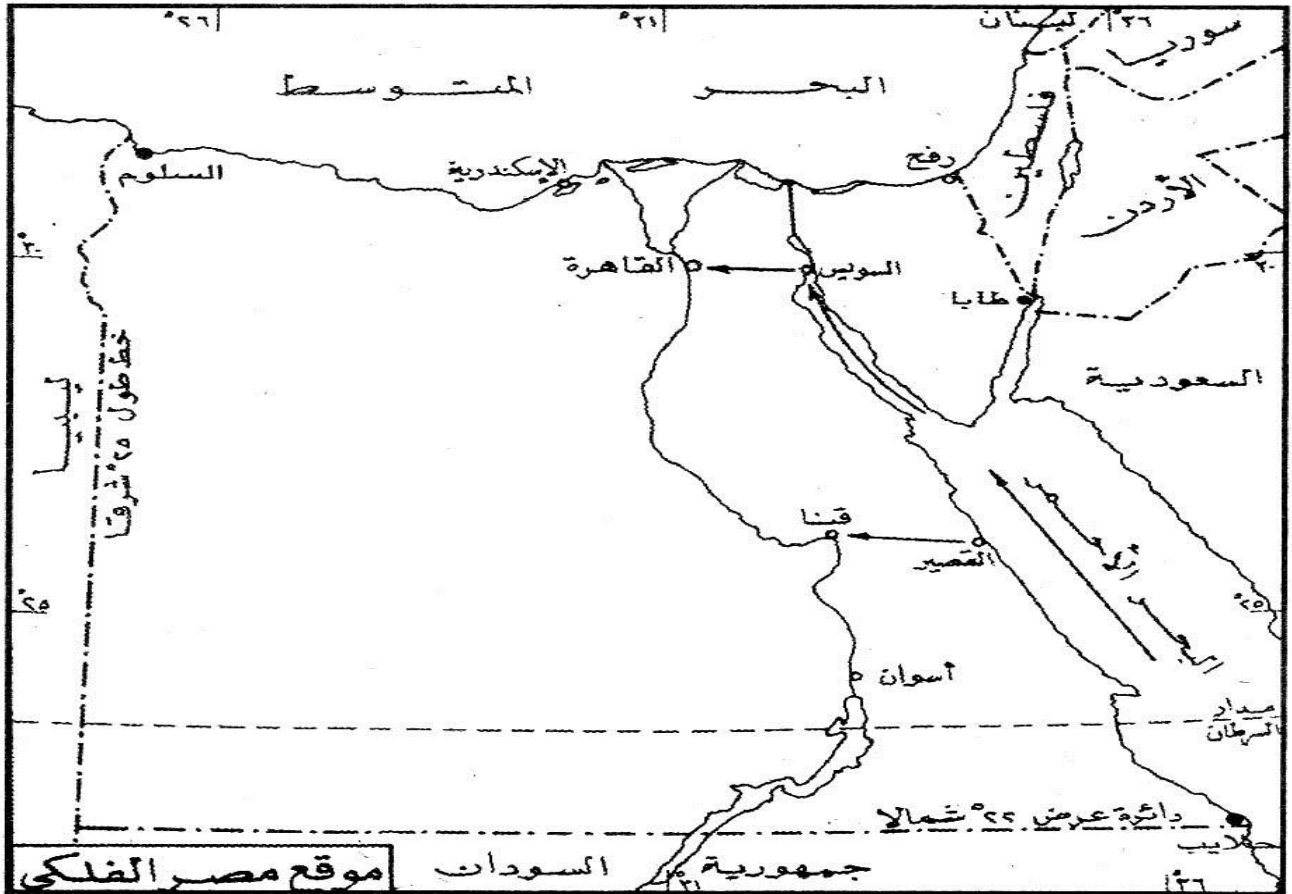
تكون الحدود الهندسية في أشكال مختلفة:

أ- فلكية بحتة تتفق مع خطوط الطول ودوائر العرض، وتشيع في افريقيا وأمريكا الشمالية مثل الحد السياسي بين مصر والسودان الذي يسير مع دائرة عرض ٢٢ شمالاً وخط الحدود بين مصر وليبيا الممتد على خط طول ٢٥ شرقاً باستثناء الجزء الشمالي منه .

ب) خطوط مستقيمة تصل بين نقطتين معلومتين أو مماسات دوائر وأقواس في دائرة معلوم مركزها ونصف قطرها.

ج) حدود على أبعاد متساوية من ساحل أو سلسلة جبلية

وعادة ما تمتد هذه الحدود الهندسية في مناطق قليلة السكان أو خالية من الموارد الطبيعية.



## ٢- الحدود الحضارية (الأثنوغرافية)

بالإضافة إلى الحدود الطبيعية والهندسية هناك ما يعرف بالحدود الحضارية التي تحدد وفقاً لخصائص حضارية كاللغة والدين .

أ- اللغة : تعد اللغة من أهم المظاهر الحضارية المستخدمة في ترسيم الحدود بين الدول

وتعد الحدود السياسية في وسط أوروبا من أشهر الحدود التي جرى ترسيمها على أساس اللغة بعد الحرب العالمية الأولى، منعا لمشكلة الاقليات بحيث تتميز كل دولة بلغتها الخاصة .

ب- الدين : - الدين عنصر حضاري مهم قد يستخدم لتحديد الحدود بين الدول، مثل الحدود بين الهند وباكستان على أساس ديني.

**تدريبات****س ١ اكتب ما تشير اليه الآتية:**

- ١- هي الحدود التي يتم رسمها على أساس الظواهر الطبيعية.
- ٢- نطاق من المياه البحرية تحدد حافته الخارجية من جهة البحر الحد السياسي البحري لدولة الجوار.
- ٣- هي تلك الحدود السياسية التي تتخذ أشكالاً هندسية أو خطوط مستقيمة.
- ٤- هي تلك الحدود التي يتم ترسيمها وفقاً للخصائص الحضارية للسكان
- ٥- هي منطقة تلي منطقة المياه التكميلية تجاه البحر وتدعى بعض الدول سيادة عليها وتمنع ممارسة العمليات العسكرية الأجنبية فيها.
- ٦- هي عبارة عن المناطق البحرية المفتوحة للجميع بدون قيود ولا تدعى اي دولة ملكيتها.
- ٧- نوع من المياه يضم الخلجان ومصبات الأنهار والبحيرات الساحلية محدودة المساحة جزءاً من ارض الدولة.

**س ٢ دلل على صحة أو خطأ العبارات الآتية:**

- ١- الحدود الهندسية هي الحدود التي يتم رسمها على اساس الظواهر الطبيعية.
- ٢- تُعتبر الأنهار من الظواهر التضاريسية المهمة في تخطيط الحدود الطبيعية.
- ٣- تُعتبر الجبال بمثابة خطوط دفاعية تستغلها الدول في إقامة تحصينات دفاعية
- ٤- الحدود بين بولندا وكل من أوكرانيا وبيلاروسيا على طول نهر بوج يسير مع خط المجرى الملاحي.
- ٥- المياه الداخلية تعد جزء من ارض الدولة ولا تعد جزء من المياه الإقليمية
- ٦- اعتمدت دول وسط اوربا على استخدام عنصر اللغة في رسم حدودها بعد الحرب العالمية الاولى

**اختر الاجابة الصحيحة مما بين القوسين:**

- ١- من أهم أنواع الحدود الطبيعية ..... ( الجبال - الأنهار - البحيرات - كل ما سبق )
- ٢- الحدود الحضارية تتم وفقاً ..... ( العادات - التقاليد - اللغات - مستوى التقدم الاقتصادي )
- ٣- الحدود بين الأرجنتين وشيلي مع جبال ..... ( الابلاش - الانديز - جيانا - الروكي )
- ٤- الحدود بين امريكا والمكسيك مع نهر ..... ( ريوجراند - المسيسيبي - لابلاتا - سانت لورانس )
- ٥- الحدود بين بولندا وكلا من أوكرانيا وبيلاروسيا على طول نهر ..... ( الراين - الجارون - السين - بوج )
- ٦- الحد السياسي بين كندا والولايات المتحدة يسير مع ..... ( أنهار - بحيرات - مستنقعات - كل ما سبق )
- ٧- الحدود الجنوبية لمصر تتفق مع دائرة ..... ( ٢٢ شمالاً - مدار السرطان - ٢٥ شمالاً - مدار الجدى )
- ٨- الحدود بين مصر وليبيا ..... ( هندسية - فلكية - مع خطوط الطول - كل ما سبق )
- ٩- غالباً ما تمتد هذه الحدود الهندسية في مناطق .... ( غير أهلة بالسكان - أهلة بالسكان - جبلية - نهريّة )
- ١٠- الحدود التي تكون على اساس طبيعي واضح وهي اقوى الحدود ( الهندسية- الحضارية- التالية- الطبيعية )
- ١١- تصنف الحدود السياسية بين شيلي والأرجنتين على انها حدود طبيعية. ( نهريّة - جبلية - بحيرية - بحرية )
- ١٢- مضيق ..... يمر بين دولتين عمان و ايران ( جبل طارق - باب المندب - ملقا - هرمز )

**بم تفسر:**

- ١- حدود مصر هندسية فلكية بحتة .
- ٢- تُعد الحدود الطبيعية من أقوى الحدود التي تفصل بين الدول.
- ٣- تحول منطقة بانكو بعد عام ١٨٩٨م من تبعية الولايات المتحدة إلى المكسيك.
- ٤- حدوث مشاكل بين الدول في مجال الأنهار الدولية.

## الوحدة الثانية ( المشكلات السياسية ) الدرس الثالث : تطور خريطة العالم السياسية والمشكلات المرتبطة بها

### أولاً :تطور خريطة العالم السياسية

- ضمت خريطة العالم السياسية في مطلع العقد الثاني من الألفية الثالثة أكثر من ٢٠٠ دولة ، منها ١٩٣ دولة على وجه التحديد ذات عضوية كاملة بالأمم المتحدة إلى جانب دول أخرى غير كاملة العضوية بالمنظمة الدولية ( فلسطين، دولة الفاتيكان)، كما أن بعض الدول غير منضم للأمم المتحدة.
- إن السمة الأساسية لخريطة العالم السياسية هي التغير المستمر، سواء ما حدث في الماضي أو الوقت الحاضر ، أو ما سوف يحدث في المستقبل، و بعض هذه التغيرات كانت بطيئة و بعضها الآخر كان سريعاً للغاية.
- و لعل ما حدث في القرن العشرين من تغيرات على خريطة العالم السياسية خير مثال على ذلك.
- دلل : شهدت خريطة العالم العديد من التطورات في القرن العشرين ؟

أ - التغيرات في أوائل القرن العشرين	ب - النصف الثاني من القرن العشرين	ج - أواخر القرن العشرين
أدت الحرب العالمية الأولى والحرب العالمية الثانية إلى تغيرات سريعة، على إثرهما اختفت دول وظهرت دول، وعدلت حدود دول، واختفت إمبراطوريات، وحل محلها قوى عظمى جديدة، مثلما حدث في ألمانيا والتي انقسمت إلى ألمانيا الشرقية وألمانيا الغربية.	في بداية الخمسينيات ظهر الاستقطاب العالمي بين قوتين عظميين تنازعتا السيادة على خريطة العالم وهما: الكتلة الشيوعية بزعامة الاتحاد السوفيتي (السابق)، والكتلة الرأسمالية بزعامة الولايات المتحدة الأمريكية، وبينهما مجموعة دول عدم الانحياز.	في السنوات العشر الأخيرة من القرن الماضي شهدت خريطة العالم السياسية تغيرات سريعة، ربما لم يشهدها العالم من قبل، وتمثلت في: ١- انهيار الكتلة الشيوعية ( تفكك الاتحاد السوفيتي ذاته إلى دول وتفكك اتحاد يوغوسلافيا ) وانفراط عقد حلفها العسكري (حلف وارسو). ٢- اتحاد ألمانيا الشرقية وألمانيا الغربية في دولة واحدة. ٣- انتصار الرأسمالية بزعامة الولايات المتحدة.

### ثانياً :العوامل الجغرافية التي تؤثر على مستقبل خريطة العالم السياسية

- ١- انتهاء الصراع الأيديولوجي بين الكتلة الشيوعية والكتلة الرأسمالية.
- ٢- العولمة و ظهور الشركات متعددة الجنسيات التي أثرت على تطور خريطة العالم ، و هددت السيادة القومية للدول المختلفة

#### ما المقصود بشركات متعددة الجنسيات:-

شركات يؤسسها أفراد أو مساهمون من دول و جنسيات مختلفة، وتتمتع بشكل قانوني محدد في عقد التأسيس في دولة ما، تسمى دولة المقر التي يوجد فيها المركز الرئيسي للشركة وتأخذ جنسية هذه الدولة، وتخضع لقوانين دولة المقر، ولكل شركة فروع في عدد كبير من الدول.

- ٣- البنك الدولي وصندوق النقد الدولي و تدخلتهما في السياسات الداخلية للدول، وأثر ذلك على استقرارها و سيادتها.
- ٤- سباق التسلح خاصة في منطقة الشرق الأوسط.
- ٥- ثورة الاتصالات الحديثة وأثرها في نشر الوعي بين الشعوب، والاستقرار السياسي للدول.
- ٦- مشكلة اللاجئين والهجرة غير الشرعية ( غير الرسمية).
- ٧- الصراع على المياه العذبة، خاصة في المناطق المهتدة في مواردها المائية.

## ثالثًا: المشكلات السياسية

## س ما المقصود بالمشكلات السياسية؟

هي أي تهديد للدولة من الداخل أو الخارج يمس سيادتها على أراضيها أو استقرار شعبها و تماسكها. المشكلات التي تهدد أمن الدول سواء من الداخل أو من الخارج هي في معظمها إرث الدول الاستعمارية؛ خلفته في مستعمراتها السابقة قبل تحررها، ومن أشهر هذه المشكلات المزمنة:

## مشكلات تهدد أمن الدول

- مشكلات سياسية ( الحدود السياسية ) .
- مشكلات اجتماعية ذات بعد سياسي ( الأقليات والهجرة الشرعية وغير الشرعية ) .
- المشكلات الاقتصادية ( كمشكلات المياه والطاقة ) .

## رابعًا: المشكلات الحدودية و الاستعمار

تعد بعض الحدود السياسية التي تفصل بين بعض الدول من أسباب التوتر وعدم الاستقرار ، ونشوب الحروب بينهم

## ما النتائج المترتبة على عدم استقرار الحدود السياسية بين الدول:

ينجم عن ذلك عدم تحقيق التعاون بين دول الجوار وحرمان المناطق الحدودية التي تمثل مناطق متنازعًا عليها من التنمية والتطوير.

## أهم المشكلات الحدودية

النزاعات السياسية الناتجة عن حركة الرعاة على الحدود

مشكلة كشمير

مشكلة سبتة ومليلة

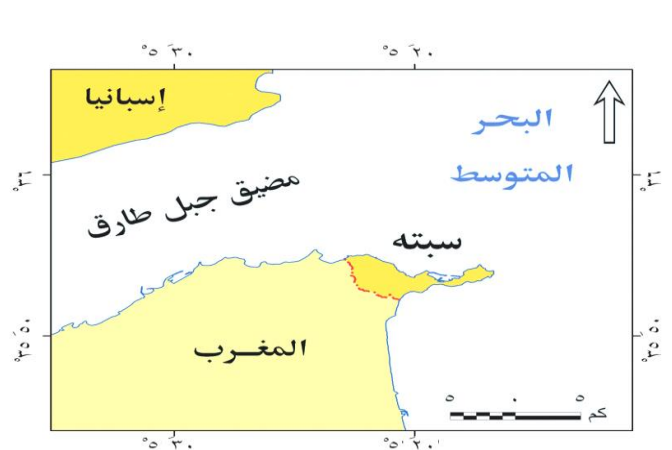
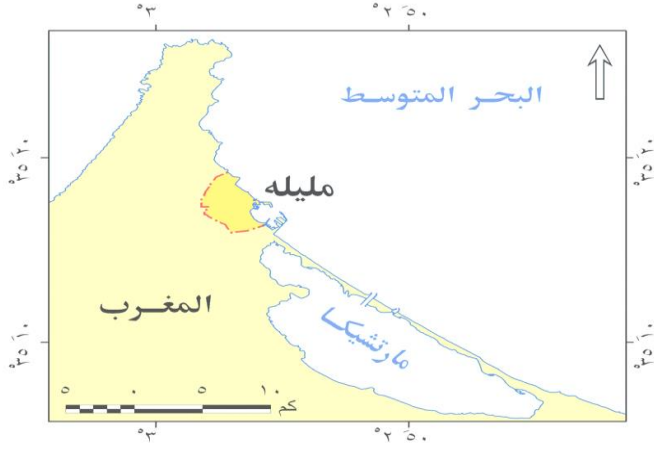
## أولا مشكلة سبتة ومليلة

سبتة

تقع مدينتي سبتة ومليلة على الساحل المغربي المطل على البحر المتوسط. تقع مدينة سبتة في مواجهة جبل طارق مباشرة على الجانب الآخر من المضيق، وهي ذات موقع إستراتيجي، حيث لا تبعد عن جبل طارق إلا بحوالي ٢٦ كم، وتبلغ مساحتها نحو ٢٠ كم ٢ ، وعدد سكانها نحو ٨٢ ألف نسمة ٢٠١١ م

مليلة

تقع مليلة إلى الشرق من سبتة بمسافة ٢٥٠ كم، وتبلغ مساحتها حوالي ٢٠ كم ٢ ، وبلغ عدد سكانها ٧٨ ألف نسمة ٢٠١١ م



### ما علاقة الاستعمار بمشكلة سبتة ومليلة؟

١) احتلت إسبانيا سبتة عام ١٤١٥م، ومليلة عام ١٤٩٥م، ووقعت المغرب بعد ذلك فريسة للاستعمار الفرنسي وقد استقلت المملكة المغربية عام ١٩٥٦م بينما بقيت المدينتان في يد الأسبان  
٢) لم يتوقف المغرب عن مطالبته بالمدينتين ولكن إسبانيا رفضت ذلك بحجج واهية أهمها (التقادم، وأن نسبة سكان المدينتين من الأسبان ٦٠٪) كما ان المدينتين غير مسجلتين ضمن الأراضي غير المستقلة لدى الامم المتحدة عام ١٩٤٧م  
عرض المغرب هذه المشكلة رسميا على الامم المتحدة عام ١٩٥٧م باعتبارهما أراضي يجب تصفية الاستعمار منها ولكن إسبانيا رفضت وطالب مجلس الامن من إسبانيا والمغرب تسوية الخلافات عن طريق الحوار  
عام ١٩٨٥ ظهرت مشكلتان داخل سبتة ومليلة وهي

### المشكلات التي ظهرت داخل سبتة ومليلة

#### بم تفسر تجدد مشكلة سبتة ومليلة عام ١٩٨٥م؟

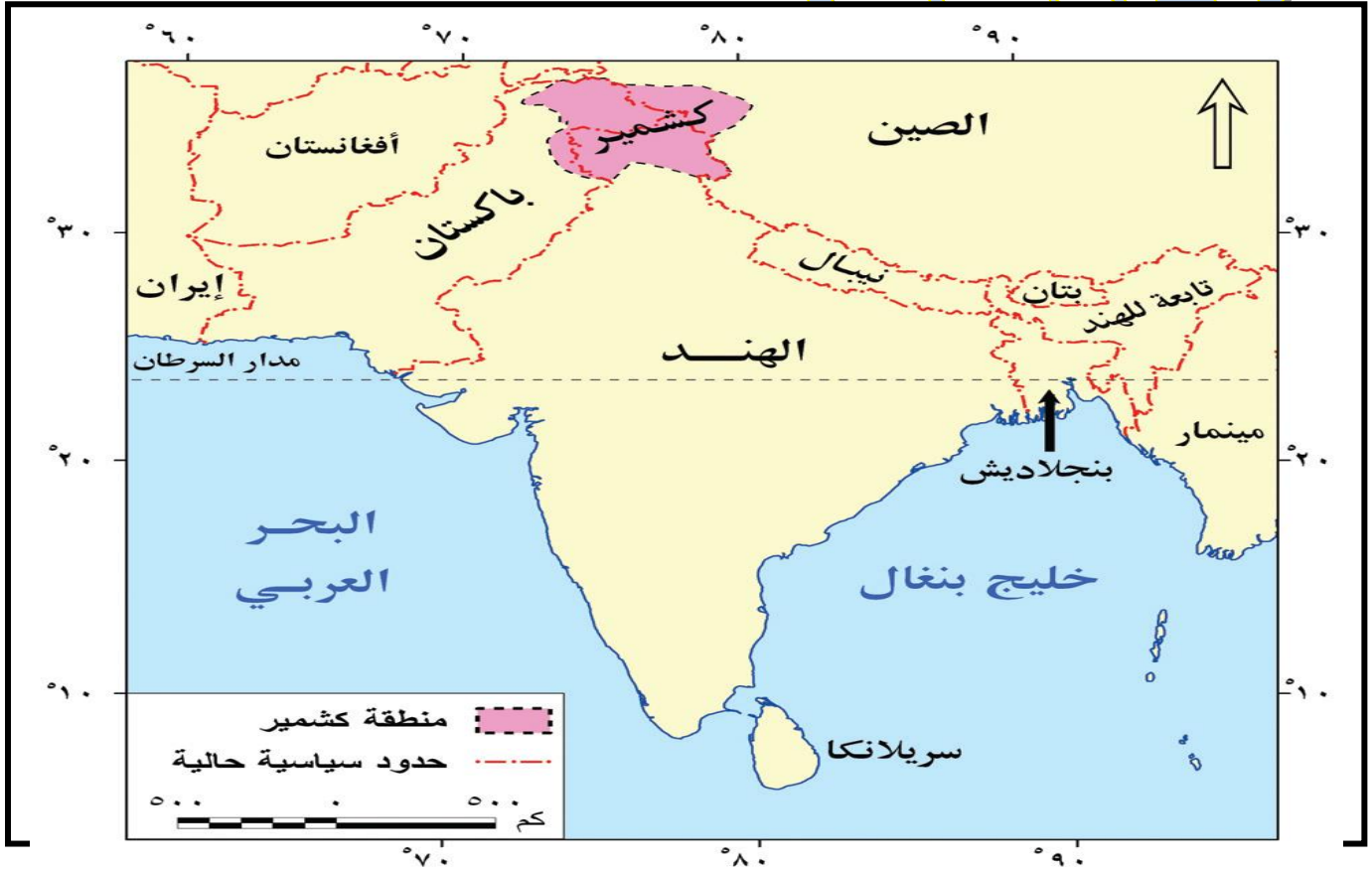
١) محاولة السكان الاسبان الحصول على الحكم الذاتي  
٢) اصدار اسبانيا قانون يلزم الاجانب في اسبانيا بالحصول على اذن اقامة كل خمس سنوات في الوقت الذي يعتبر الاسبان في سبتة ومليلة ان السكان المغاربة اجانب بينما يعتبر المغاربة انفسهم انهم السكان الاصليون حاليا يحاول المغرب وجود حل لهذه المشكلة بشكل ودي للإبقاء على العلاقات الودية مع اسبانيا كما تحرص اسبانيا على عدم تصعيد الموقف مع المغرب

## ثانيا : مشكلة كشمير

تنحصر كشمير بين الهند وباكستان والصين وأفغانستان وتبلغ مساحتها نحو ٢٢٠ ألف كم ٢. وتتميز بأنها منطقة جبلية مرتفعة حيث جبال الهمالايا

**س بم تفسر شهرة ولاية كشمير اثناء الاستعمار البريطاني**

- (١) كانت مكانا مناسباً لقضاء اجازتهم الصيفية هروبا من شدة الحرارة وغزارة الامطار في الهند حيث تغطي مساحة كبيرة من كشمير بالغابات الطبيعية
- (٢) تتمتع بمناظرها الجميلة التي تجذب اليها السياحة.



**س: بم تفسر الصراع في كشمير؟**

- يرجع النزاع بين الهند وباكستان على كشمير الى اغسطس عام ١٩٤٧م والي ما قامت به بريطانيا بتقسيم الهند الى قسمين رئيسيين في اغسطس عام ١٩٤٧م هما :-

- جمهورية الهند وتضم الاغلبية الهندوسية
- جمهورية باكستان التي تضم الاغلبية المسلمة وقسمة باكستان الى قسمين : باكستان الشرقية ، باكستان الغربية

- ورغم ان الديانة السائدة في كشمير هي الاسلام لكن السلطة الحاكمة كانت هندوسية ولذلك فان حاكم كشمير لم يكن يرغب في الانضمام الي أي من الدولتين في البداية واثرا ان يبقى بعيدا عن الصراع بين الهند وباكستان

- ونظرا لان الغالبية العظمى من سكان كشمير من المسلمين ، ولان تقسيم شبه القارة الهندية تم على اساس ديني .

- فقد بدأت الثورة الداخلية في كشمير ضد الهندوس ، فاستعان حاكم كشمير ( المهرجا ) بالهند التي اسرعت بالتدخل بجيوشها في كشمير لمساعدته ، ثم تدخلت باكستان لمساعدة الشعب

- واستمر القتال بين الهند وباكستان لنحو عام الي ان توقف في يناير عام ١٩٤٩م بعد ان تدخلت الامم المتحدة وقسمت كشمير على اساس خط وقف اطلاق النار الى قسمين :

أحدهما يضم نحو ثلثي كشمير أصبح تحت الإدارة الهندية ويضم معظم سكان كشمير

- وظل هذا التقسيم قائماً والنزاع مستمراً، رغم كل الجهود التي بذلت لتسوية النزاع بينهما.

## الافتراحات التي قدمتها الامم المتحدة لحل مشكلة كشمير

- ١- وقف اطلاق النار
- ٢- تجريد كشمير من السلاح
- ٣- سحب القوات المتحاربة الى مواقعها قبل بدء القتال
- ٤- اجراء استفتاء محايد تحت اشراف الامم لتقرير المصير على اساس اما الاستقلال عن الدولتين او الانضمام لاحدهما

### ثالثا حركة الرعاة على الحدود

#### أ- أسباب النزاعات السياسية المترتبة على حركة القبائل بين الوحدات السياسية

- ١- تحويل بعض الدول جزءاً من أراضيها الرعوية إلى الزراعة نتيجة لزيادة النمو السكاني، وبالتالي تقلصت المراعي، واصبحت هناك نزاعات بين الرعاة والمزارعين في داخل العديد من الدول.
- ٢- رسم الحدود السياسية في إقليم السافانا الإفريقية بين دول الإقليم دون مراعاة للقبائل وتوزيعاتها المكانية، مما أثار العديد من المشاكل السياسية بعد ترسيم الحدود، مثلما يحدث في غرب السودان الآن، أو بين دولتي الشمال و الجنوب السوداني.
- ٣- تحصيل الضرائب والرسوم من الرعاة الناتجة عن ترسيم الحدود السياسية.
- ٤- التغيرات المناخية التي شهدتها دول غرب إفريقيا على وجه الخصوص في سبعينيات وثمانينيات القرن العشرين وما أحدثته من مشكلات في مناطق المراعي، من نفوق ملايين الحيوانات وهجرة السكان إلى المدن أو إلى حرفة الزراعة، وكل ذلك أدى إلى وجود مشاكل سياسية أساسها حرفة الرعي وهجرة الرعاة بين الدول.

#### ب - نماذج من الاتفاقيات الخاصة بتنظيم حركة الرعاة

- هناك نماذج عديدة للاتفاقيات الخاصة بتحديد حركة الرعاة لاحظ الشكل التالي لتعرفها:
- ❖ الاتفاقية بين موريتانيا والسنغال في أبريل ١٩٨١م
  - ❖ الاتفاقية بين بوركينا فاسو والنيجر عام ٢٠٠٣ م
  - ❖ معاهدة ترسيم الحدود السياسية بين المملكة العربية السعودية و جمهورية اليمن.
  - ❖ الاتفاقية بين مجموعة دول غرب إفريقيا ( الايكواس ) ١٦ دولة في أكتوبر ١٩٩٨م.
  - ❖ اللجنة العليا للتعاون الاقتصادي بين موريتانيا ومالي.

#### تدريبات

- ١- ضمت خريطة العالم السياسية في مطلع العقد الثاني من الألفية الثالثة أكثر من ..... دولة ( ٣٠٠ - ٤٠٠ - ٢٠٠ - ١٩٨ )
- ٢- هناك دول غير كاملة العضوية بالمنظمة الدولية مثل ( بريطانيا - فرنسا - ألمانيا - دولة الفاتيكان )
- ٣- السمة الأساسية لخريطة العالم السياسية ( الثبات - التغير المستمر - كل ما سبق )
- ٤- مدينتي سبته ومليلة تابعتين اليوم الى دولة ..... ( فرنسا - امريكا - اسبانيا - بريطانيا )
- ٥- من أهم اسباب مشكلة سبته ومليلة الاستعمار..... للمغرب ( الإسباني - الفرنسي - الإنجليزي - الإيطالي )
- ٦- يرجع النزاع بين الهند وباكستان على كشمير الى اغسطس عام .... ( ١٩٥٠ - ١٩٦٠ - ١٩٤٧ - ١٩٧٠ )
- ٧- الديانة السائدة في كشمير هي ..... ( الهندوسانية - الاسلام - المسيحية - البوذية )
- ٨- انقسمت ألمانيا الى دولتين شرقية وغربية من التغيرات في.....
- ٩- احتلت ..... سبته عام ١٤١٥ ومليلة ١٤٩٥ ( فرنسا - بريطانيا - إيطاليا - اسبانيا )
- ١٠- أهم المشكلات الحدودية على خريطة العالم السياسية كل ما يلي ما عدا ( سبته ومليلة - كشمير - حركة الرعاة على الحدود - مصادر الطاقة )



**ضع كلمة صح او خطأ مع ذكر السبب في الحالتين :-**

- ١- رسمت الحدود بين الهند وباكستان على اساس ديني.
- ٢- رسمت الحدود السياسية في إقليم السافانا الإفريقية بين دول الإقليم دون مراعاة للقبائل وتوزيعاتها المكانية
- ٣- تتميز خريطة العالم السياسية بعدم التغير على المدى البعيد.
- ٤- أصدرت اسبانيا قرار بحصول السكان في سبتة ومليلة على الإقامة.
- ٥- ادت الحرب العالمية الأولى والحرب العالمية الثانية الى تغيرات سريعة
- ٦- اشتهرت كشمير في فترة الاستعمار البريطاني بأنها مكاناً مناسباً للانجليز لقضاء اجازاتهم الصيفية هروبا من شدة الحرارة.
- ٧- السلطة الحاكمة في كشمير تتبع الديانة الهندوسية.
- ٨- معظم سكان كشمير من المسلمين ، وهناك اتفاق بينها وبين باكستان في العادات والتقاليد واللغة.
- ٩- تعد كشمير دولة حاجزة بالنسبة لباكستان ضد اي عدوان خارجي.
- ١٠- ترجع النزاعات السياسية المترتبة على حركة القبائل بين الوحدات السياسية بسبب عدم مراعاة لغة السكان اثناء رسم الحدود.
- ١١- من نماذج الاتفاق بانتقال الرعاة ما تم بين بوركينافاسو والنيجر عام ٢٠٠٣م.
- ١٢- صدرت معاهدة لترسيم الحدود السياسية بين المملكة العربية السعودية وجمهورية اليمن لحركة الرعاة.

**بم تفسر :**

- ١- انقسام المانيا إلى ألمانيا الشرقية وألمانيا الغربية.
- ٢- رفض اسبانيا التخلي عن سبتة ومليلة للمغرب.
- ٣- العولمة من العوامل الجغرافية التي تؤثر على مستقبل خريطة العالم السياسية
- ٤- شهرة كشمير اثناء الاحتلال البريطاني.
- ٥- للهند أدلة على تبعية إقليم كشمير لها.
- ٦- للاستعمار دور كبير في مشكلة كشمير.
- ٧- النزاعات السياسية المترتبة على حركة القبائل بين الوحدات السياسي
- ٨- اسباب النزاع في كشمير

**ما المقصود بالمفاهيم الجغرافية الآتية:-**

١- المشكلة السياسية

٢- الشركات متعددة الجنسيات

وضح العلاقة بين :

- ١- العولمة والتغيرات السياسية على الخريطة السياسية
  - ٢- التغيرات المناخية ومشكلة حركة الرعاة.
  - ٣- الاستعمار البريطاني ومشكلة كشمير .
  - ٤- التقادم ومشكلة سبتة ومليلية.
  - ٥- انهيار الكتلة الشيوعية وخريطة العالم.
  - ٦- البنك الدولي وتغيرات الخريطة السياسية
  - ٧- العولمة والتغيرات السياسية على الخريطة السياسية
- ما النتائج المترتبة :

- ١- التغيرات المناخية التي شهدتها دول غرب إفريقيا في ٧٠ و ٨٠ من القرن العشرين ؟
- ٢- رسم الحدود السياسية في إقليم السافانا الإفريقية
- ٣- نشأة الحروب واثرها على الحدود السياسية.
- ٤- الموقع الاستراتيجي لمدينة سبتة ومليلة ؟

## الوحدة الثانية ( المشكلات السياسية)

## الدرس الرابع : مشكلات اقتصادية ذات بعد سياسي

## أولا : مشكلات المياه

بم تفسر تواجه كثير من الدول عديدا من المشكلات من أهمها وأخطرها مشكلة المياه التي تظهر بين الدول في حالتين :

١ عند تحديد المياه الإقليمية والدولية بين الدول على البحار والمحيطات .

٢ عند الاستفادة من مياه النهر الدولي وتقسيمها بين الدول التي تشترك فيه .

## أ. مشكلات تقسيم المياه في المناطق المشتركة

يعد الحد البحري للدول جزءا من النطاق الإقليمي للدولة الساحلية . وتعيين الحد البحري أو الخط الذي يفصل بين ما يخضع لسيادة الدولة ، وبين ما يخضع لغيرها من الدول ليس بالأمر السهل لذلك قد تظهر مشكلات عند تعيين هذا الخط . كما يلي :

## ح. بالنسبة للدول المتجاورة :

على سبيل المثال النزاع القائم بين ليبيا وتونس : اسباب النزاع

- ١- تحديد الرصيف البحري بين الدولتين بعد ظهور حقول الغاز والبتترول في مياه هذا الرصيف
- ٢- حيث طالبت ليبيا أن يتجه الحد البحري إلى الشمال مباشرة في مياه هذا الرصيف ،
- ٣- وطالبت تونس بحد بحري ينحرف شرقا بزواوية مقدراها ٤٥ درجة تقريبا ،



بم تفسر قيام محكمة العدل الدولية بتعديل الحد البحري

بين تونس وليبيا يبدأ بزواوية ٢٦ ثم زواوية ٥٢ درجة ؟

- يرجع ذلك الي وجود الجزر التونسية (جربه وكرناح) وتغير اتجاه خط الساحل التونسي وبهذا الحكم أصبحت لتونس حقوق أساسية في حقول الغاز والبتترول في هذه المنطقة

## ح بالنسبة للدول المتقابلة:-

مشكلات تقسيم المياه وتظهر في المساحات المائية الضيقة كمنطقة المضائق البحرية،  
مثال ذلك: مضيق هرمز بين سلطنة عمان وإيران ومضيق باب المندب بين اليمن والصومال وجيبوتي،  
ومضيق صقلية بين إيطاليا وتونس

### ب. مشكلات الأنهار الدولية

تنقسم الأنهار إلى نوعين:- الأنهار المحلية والأنهار الدولية

**الأنهار المحلية:** وهو النهر الذي يجري من منبعه إلى مصبه داخل الحدود السياسية لدولة واحدة .  
وهنا لا تظهر مشكلة سياسة.  
**ومن أمثلتها:** نهر السين في فرنسا .

**الأنهار الدولية:** وهي الأنهار التي تجرى عبر الحدود السياسية لعدد من الدول مثل نهر النيل. وقد  
تفصل بين الدول، ويتم اتخاذها كحدٍ سياسيٍ بينها ، مثل نهر الراين وهنا يثار النزاع بين الدول على  
ترسيم خط الحدود السياسية مع إحدى ضفتي النهر أو مع اقتسام سطح المجرى أو قاعه.

## س. بم تفسر النزاع على الأنهار الدولية ؟

☆ حق الملاحة ☆ حق اقتسام مياه النهر. ☆ حق صيد الأسماك ☆ حق توليد الكهرباء.

## ما هي أهمية الاتفاقيات المياه على طول الأنهار الدولية

ولأهمية الأنهار الدولية أبرمت العديد من الاتفاقيات بين الدول منها معاهدة باريس في عام ١٨٥٦ م واتفاقية  
برشلونة في ١٩٢١ م واتفقا على حرية الملاحة في الأنهار الدولية بالأجزاء الصالحة منها.

## ثانياً: مشكلات الصراع الموارد الطبيعية ومصادر الطاقة

الموارد الطبيعية بطبيعتها غير موزعة بانتظام على خريطة العالم، وخاصة الموارد المعدنية وموارد الطاقة ، فهناك  
مناطق تتوافر فيها هذه الموارد بكثرة، بينما تندر في مناطق أخرى، ومن هنا فهي مجال  
للصراع بين الدول من أجل الحصول على هذه الموارد، خاصة الموارد غير المتجددة (أى التى تنفذ باستخدام الإنسان  
لها مثل المعادن).

### س. دلل لعبت مصادر الطاقة دورا بارزا في الصراعات الدولية في الحرب العالمية الثانية ؟

حيث لعب البترول دورا في مسار الحرب وفي اتجاه القوات المتصارعة نحو السيطرة على منابعه  
بم تفسر اندفاع الجيوش الألمانية نحو القوقاز.

أملا في الحصول على بترول تلك البلاد.

وتعد المصادر الأولية للطاقة (الفحم والبترول والغاز الطبيعي) هي العمود الفقري للقوى المحركة في العالم. ومن  
المعروف أن الدول المتقدمة هي المستهلك الأكبر للطاقة، وهي فى نفس الوقت المنتج الأول للفحم

يم تفسر : للفحم تأثير سياسي محدود؟

و ذلك لأنه - لا يدخل منه في التجارة الدولية سوى ١٠% فقط

- ويساهم الفحم بحوالي ٢٦% من إنتاج الطاقة في العالم

- أكثر الدول استهلاكاً له هي الأكثر إنتاجاً

وعلى العكس من ذلك فإن البترول والغاز الطبيعي يساهمان في إنتاج الطاقة بنحو ثلثي إنتاج الطاقة في العالم، وهم

يسهمان بحوالي نصف التجارة الدولية خاصة من دول العالم الثالث وبالأخص منطقة الشرق الأوسط والخليج العربي.

ومن هنا يمكن القول بأن أزمة الطاقة هي أزمة بترول في المقام الأول، ظهرت آثارها الدولية في مجالين رئيسيين

للعلاقات الدولية:

٢١ العلاقات الدولية بين الدول المتقدمة وبعضها

٢٢ العلاقات بين الدول المتقدمة والدول النامية؛ حيث رفعت من شأن دول العالم الثالث.

فالصراع العالمي على مصادر الطاقة خاصة البترول والغاز الطبيعي وراء الكثير من الأزمات الدولية والمواقف

السياسية للدول على المسرح العالمي، وليس أدل على ذلك من الصراع في منطقة الشرق الأوسط وعليه.

### ثالثاً: أهمية التعاون الدولي لمواجهة المشكلات الاقتصادية

يتميز العصر الحالي بتشابك العلاقات بين دول العالم؛ سواء في العلاقات السياسية أو الاقتصادية أو

غيرها من العلاقات بين دول العالم، ويواجه العالم اليوم مشكلات اقتصادية جمة مثل: الفقر، والجوع،

والجفاف، والمياه، والطاقة، والتخلف، ويتطلب التغلب على هذه المشكلات تضافر الجهود الدولية؛ لذلك

ظهرت عدد من المؤسسات الدولية المهمة بالتعاون الدولي والتي تسعى إلى التعاون في مواجهة مختلف

المشكلات الاقتصادية العالمية والمساهمة في حلها .

### المؤسسات الدولية المهمة بالتعاون الدولي

١- منظمة الأمم المتحدة: من خلال برنامج الأمم المتحدة للتنمية الذي ظهر عام ١٩٦٥ م.

٢- صندوق النقد الدولي: وهو عبارة عن مؤسسة نقدية دولية تأسست عام ١٩٤٤ لتنظيم القضايا النقدية الدولية.

٣- البنك الدولي للإنشاء والتعمير: أنشئ هذا المصرف عام ١٩٤٤ م بهدف مساعدة الدول على تمويل استثماراتها لأغراض إنتاجية.

٤- منظمة الأمم المتحدة للتنمية الصناعية: تأسست عام ١٩٦٥ وتكرس جهودها للتنمية الصناعية في الدول النامية.

٥- منظمة الأغذية والزراعة الدولية FAO: تهدف إلى رفع مستوى التغذية وتحسين كفاءة الانتاج والعناية بالريف بصفة خاصة.

٦- مركز التجارة الدولي: أحد الأجهزة التابعة للأمم المتحدة ويهدف إلى تطوير التعاون الدولي.

**تدريبات****دلل جغرافيا علي صحة العبارات الآتية**

١. لعبت مصادر الطاقة دوراً بارزاً في الصراعات الدولية .
- ٢- توجد مؤسسات دولية تهتم بالتعاون الدولي لمواجهة المشكلات الاقتصادية .

**ما النتائج المترتبة :**

١. تعديل الحد البحري بين تونس وليبيا بزاوية ٥٢ درجة ؟
٢. وجود الجزر التونسية عند رسم الحد البحري بينها وبين ليبيا ؟
٣. تركيز معظم انتاج البترول في دول العالم الثالث ؟
٤. تركيز الفحم في الدول المتقدمة ؟

**بم نفسر :-**

١. النزاع بين تونس و ليبيا على تحديد الرصيف القاري ؟
٢. النزاع على الأنهار الدولية ؟
٣. تعد أزمة الطاقة أزمة بترول في المقام الأول ؟

**اختر الاجابة الصحيحة مما بين القواس :**

- ١- يساهم ..... بنحو ١٠% من التجارة الدولية للطاقة. ( الفحم - البترول - الغاز الطبيعي - اليورانيوم )
٢. يعد نهر .... في فرنسا من أمثلة الأنهار المحلية . الراين - الدانوب - السين - الميسيسيبي )
٣. يفصل مضيق ..... بين المغرب و إسبانيا . (هرمز - باب المنذب - ملقا - جبل طارق )
٤. يفصل مضيق ..... بين إيطاليا و تونس . (هرمز - باب المنذب - جبل طارق - صقلية )
٥. يساهم كل من .... و .... بنحو ثلثي انتاج الطاقة في العالم .( البترول و الغاز الطبيعي - البترول و الفحم - البترول و اليورانيوم )

**الوحدة الثانية ( المشكلات السياسية )**

الدرس الخامس : مشكلات اجتماعية ذات بعد سياسي

**أولاً : مشكلة الاقليات**

لقد أدت حركة السكان منذ فجر التاريخ عبر الأوطان والأقاليم والقارات إلى اختلاط السكان، وبالتالي لم يعد هناك شعب نقي؛ حيث اكتسب كل شعب دماء جديدة وعناصر جنسية وقومية وثقافية وافدة على هذا الشعب ، وبالتالي تضم غالبية الدول أقليات.

**ما المقصود بالأقليات؟**

مجموعات بشرية قليلة العدد ذات خصائص تختلف عن مثيلاتها في مجتمع الأكثرية.

**س اذكر انواع الاقليات؟**

٢ الاقليات القومية      ٢ الاقليات الدينية      ٢ الاقليات اللغوية      ٢ الاقليات العرقية

**٢ الاقليات القومية**

- لقد أسفر عن تفكك الاتحاد السوفيتي السابق عدة دول مستقلة منها. روسيا الاتحادية والتي أساسها القومية الروسية، وداخلها قوميات (أقليات) كانت تشكل الاتحاد السوفيتي السابق ، كما أن باقي الدول التي انفصلت بها أقلية روسية.

كما أسفر عن تفكك يوغسلافيا عدة دول ، ويوجد في كل دولة أقلية قومية حيث يوجد في مقدونيا وصربيا أقليات ألبانية ، وفي البوسنة والهرسك أقليات صربية وكرواتية.

**٢ الاقليات الدينية**

ومن أمثلتها الأقليات المسلمة في دول أوروبا وأمريكا الشمالية والجنوبية، والأقليات المسيحية في العالم العربي تقريباً ، وكذلك كل أتباع الأديان السماوية في دول مثل :الصين واليابان وكوريا والهند ولا تمثل الاقليات الدينية مشكلة في الدولة إلا إذا حرمت من الحقوق التي تمارسها الأغلبية.

**٢ الاقليات اللغوية**

تعد اللغة أهم عناصر تكون القوميات في العالم أي الوعاء الثقافي للأمم، وتحرص كل دولة في العالم أن يسود فيها لغة رسمية واحدة، وتعد الاقليات اللغوية أقل أنواع الاقليات انتشاراً على خريطة العالم، على الرغم من تعدد اللغات التي يتحدثها سكان العالم.

**يم تفسر: تلجأ بعض الدول للاعتراف بحرية الأقليات في استخدام لغتها القومية**

خوفاً من مطالبة تلك الأقليات بالاستقلال عن الدولة، كالأكراد في شمال العراق في الوقت الحالي لكن بعض الدول تمنع استخدام الأقليات للغاتها كما هو الحال في إيطاليا؛ حيث ترفض استخدام الأقلية النمساوية للغتها، وتلزمها باستخدام اللغة الإيطالية في جميع مجالات الحياة.

حقوق الأقليات العرقية

كل قارة من قارات العالم، بها أفراد ينتمون أساساً لعرق أو سلالة معينة وأقليات من سلالات أخرى. ولا يمثل العرق أو السلالة مشكلة سياسية إلا حينما تظهر مشكلة التمييز العنصري بين أفراد وشعب دولة معينة فعلى سبيل المثال: الزواج في العالم الجديد بالكامل بمثابة أقلية عرقية، وكانت تمارس ضدهم تفرقة عنصرية شديدة خاصة في الولايات المتحدة الأمريكية. كما أن البيض القوقازيين في كل إفريقيا جنوب الصحراء بمثابة أقليات بيضاء وسط شعوب القارة الإفريقية السمراء، خاصة في جنوب إفريقيا.

حقوق الأقليات

اهتمت العديد من المؤسسات والمنظمات الدولية بحقوق الأقليات خاصة في السنوات الأخيرة، ومنها منظمة الأمم المتحدة التي أصدرت الإعلان العالمي لحقوق الإنسان عام ١٩٤٨م والذي اهتم بقضية التمييز بين البشر وبحقوقهم المدنية والسياسية والاقتصادية والاجتماعية والثقافية، وتضمن كافة الضمانات الدولية للأفراد ، وخاصة نص المادة ٢٧ من الإعلان التي تنص صراحة في وثيقة منفصلة على ما يلي:

"لا يجوز في الدول التي توجد فيها أقليات عرقية أو دينية أو لغوية أن يحرم الأشخاص المنتمون إلى الأقليات المذكورة من حق التمتع بثقافتهم الخاصة وإقامة شعائرهم أو استخدام لغتهم." ومن الجدير بالذكر أن دستور كل دول العالم به نص يعالج حقوق الأقليات داخل كل دولة، بعدم التمييز بين أفراد الدولة الواحدة على أساس من اللون أو الدين أو اللغة.

المشكلات التي تعاني منها الأقليات

- ١) لا توجد دولة من دول العالم متجانسة تمام في سكانها من حيث اللغة والدين أو العرق ، ولكن تظهر في بعض دول العالم مشاكل متعلقة بصفة من الصفات السابقة وكان أشهرها قضية التفرقة العنصرية .
- ٢) تعد قضية التفرقة العنصرية من أشنع صور التمييز الذي تتعرض له أقلية بسبب العرق أو اللون أو الدين ، كما كان في الولايات المتحدة الأمريكية إلي عهد قريب حيث حصلت الأقلية الزنجية علي حقوقها المدنية عام ١٩٦٨ م بعد صراع طويل وتضحيات بشرية وظلم ، ورغم حصول الأقلية الزنجية علي حقوقها المدنية إلا أن هذه المشكلة تظهر علي السطح من أن لآخر في بعض الاحداث .
- ٣) وكذلك الحال في اتحاد جنوب إفريقيا حيث حصلت الأغلبية السوداء علي حقوقها من عام ١٩٩٤ م ، والتفرقة العنصرية في اتحاد جنوب إفريقيا تختلف عن نظيرتها في الولايات المتحدة من ناحيتين :

جنوب افريقيا

١- أن الأغلبية هي التي كانت تمارس ضدها التفرقة العنصرية في اتحاد جنوب إفريقيا

الولايات المتحدة

٢- أن أصحاب الأرض (الوطنيين ) هم الذين كانت تمارس ضدهم التفرقة العنصرية من قبل المهاجرين - اليها بعكس الولايات المتحدة الأمريكية فكل من البيض والزواج مهاجرون إليها ولكن الغلبة بالطبع كانت للرجل الأبيض .

أثر الأقليات على استقرار الدولة

تؤدي المشكلات التي تتعرض لها الأقليات أو التي تثيرها الأقلية لدوافع مختلفة إلى مشاكل سياسية قد تؤثر على استقرار الدول وتماسكها السياسي .

العوامل التي يتوقف عليها تأثير أقليات على استقرار الدولة

① التوزيع الجغرافي للأقلية

ويعني مدى انتشار الأقلية في الدولة أو تركزها الجغرافي فإذا كانت الأقلية منتشرة ومبعثرة في أنحاء الدولة وسط الأغلبية يكون تأثيرها محدوداً أو حتى معدوماً، خاصة في حالة مطالبتها بالانفصال عن الدولة الأم.

أما إذا كانت مركزة جغرافياً في مكان ما في الدولة خاصة على أطراف الدولة ، هنا تكون مطالبتها خطراً على استقرار الدولة، خاصة إذا كانت هناك قوى مجاورة تشجع هذه الأقلية في مطالبها، مثال ذلك: الباسك في إسبانيا، وسكان تيمور الشرقية في إندونيسيا  
سبب تفسر ضرورة الحد من الصراعات العنصرية داخل بعض الدول.

② وطن الأقلية

تكون الأقلية مثيرة لمشكلات سياسية حال وجود وطن للأقلية عاشت فيه وتشكلت داخله ملامحها خاصة إذا كان هذا الوطن على أطراف الدولة، مثال ذلك الأكراد على أطراف الدول التي يتوزعون عليها ( إيران والعراق وسوريا وتركيا).

③ الخصائص القومية

ويقصد بها الصفات الخاصة التي تميز الأقلية عن الأغلبية وقد يكون هذا في اللغة أو الدين أو العرق، وبالطبع فإن الأقلية تستमित في الدفاع عن هويتها التي تميزها عن الأغلبية خاصة وقت الأزمات، وتكون مطالبها إما الانفصال عن الدولة الأم أو الحصول على حقوقها.

④ حجم الأقلية وقوتها الاقتصادية

يتوقف أثر المشكلات السياسية التي تثيرها الأقلية على حجمها من مجموع السكان وقوتهم الاقتصادية، فقد كان البيض في دولة جنوب إفريقيا أقلية، لكنهم يسيطرون على حوالى ثلاثة أرباع اقتصاد الدولة، وما زال جزء كبير من اقتصاد الدولة في أيديهم.

**ثانياً: الهجرة الإجبارية وغير الشرعية**١- الهجرة الإجبارية

ما المقصود بالهجرة الإجبارية ( القسرية)

تعني تعرض الإنسان رغم إرادته للهجرة خارج أو داخل الوطن الذي يأويه.

وقد تكون الهجرة الجبرية داخل الأوطان لأسباب شتى منها :

١- حدوث الكوارث الطبيعية كالفيضانات أو الزلازل.

٢- دوافع قومية أسمى

٣- نتيجة لصراعات ونزاعات مسلحة سواء دولية أو محلية ( الحروب الأهلية .) الأمر الذي يضطر بعض

السكان إلى الهجرة القسرية إلى دول الجوار حتى تحريرها وهو ما يُطلق عليهم « اللاجنون »



الامبراطور أعداد أ. أشرف حماد

الجغرافيا السياسية للثانوية العامة  
ومن أمثلة ذلك الصراع : بين اليهود والفلسطينيين في فلسطين: بين من يدعون أن فلسطين هي وطنهم  
الموعود وبين أصحاب الأرض الحقيقيين، وقد شجعت القوة الاستعمارية اليهود على إقامة وطن لهم في  
فلسطين، وما زالت هذه القوة تساندتهم بكل أنواع المساندة، الأمر الذي يترتب عليه تهجير الفلسطينيين قسراً  
إلى خارج وطنهم .  
س بم تفسر تهجير أهالي النوبة من منطقتهم جنوب أسوان إلى أماكن أخرى ؟

- لدوافع قومية أسمى بسبب إنشاء السد العالي

٢- الهجرة غير الشرعية (غير الرسمية)

ما المقصود بالهجرة غير الشرعية (غير الرسمية)

انتقال شخص من دولة إلى أخرى من غير المنافذ الرسمية للدول دون اتباع الطرق القانونية التي تنظم انتقال  
الأشخاص بين الدول.

ومن أمثلتها الهجرة من العالم النامي وخاصة الأفارقة إلى الاتحاد الأوروبي، كما تشهد دول الخليج  
هجرة غير شرعية من قبل أعداد غفيرة من جنوب شرق آسيا.

وقد شهدت ظاهرة الهجرة غير الشرعية ارتفاعاً ملحوظاً مع نهاية القرن العشرين وأوائل القرن الحادي  
والعشرين نتيجة تدهور الظروف الاقتصادية والاجتماعية والأمنية، وتطور هذه الظاهرة أصبح هاجساً  
يشغل معظم الدول نظراً للانعكاسات السلبية على المجتمع في مختلف الجوانب  
س ما هي الآثار السلبية للهجرة.

① في الجانب الأمني والسياسي

تدفع المهاجرين غير الشرعيين للدولة يعد منبع تهديد، فهو مرتبط دائماً بأشكال مختلفة من الجريمة المنظمة،  
كما تسهل للمنظمات الإجرامية والعصابات المعادية بالتوغل إلى داخل البلاد أو العكس (إف ات الإرهابيين )  
بالإضافة لتنامي الصراعات القبلية الطائفية بين المهاجرين.

② الجانب الاجتماعي

حيث تخل بالتوازن الديمجرافي مهددة بذلك مواطني الدولة أو المنطقة كما أن تعدد الجنسيات ينتج عنه انتشار  
بعض العادات المخالفة لقيم المجتمع.

③ الجانب الاقتصادي

إن الأعداد الهائلة من المهاجرين غير الشرعيين المتواجدين في الدولة يؤثر سلبياً على التنمية الاقتصادية،  
حيث أصبحوا يشكلون أيدي عاملة رخيصة تتزايد و تؤدي إلى سوق العمل غير الشرعي مما يؤثر سلباً على  
الأيدي العاملة المحلية .

④ الجانب الصحي

حيث تؤدي الهجرة غير الشرعية إلى نقل الأوبئة والأمراض الفتاكة سريعة الانتشار مما يشكل تهديداً  
فعلياً للمناطق التي يفد إليها الأفراد

## تدريبات

### اختر الاجابة الصحيحة مما بين الاقواس :

١. تعتبر الأقليات ..... أقل أنواع الأقليات انتشاراً على مستوى ( العرقية - الدينية - القومية - اللغوية )
٢. توجد أقليات ..... داخل تركيا و إيران . ( صربية - كرواتية - كردية - ألبانية )
٣. تعد الأقليات الروسية نموذج للأقليات ..... ( القومية - الدينية - اللغوية - العرقية )
٤. لا يمثل العرق أو السلالة مشكلة سياسية إلا حينما تظهر مشكلة ( الفقر - المرض - التمييز العنصري - تعدد اللغات )
٦. يعد ..... في العالم الجديد أقلية عرقية . ( الزواج - البيض - الجنس المغولي - الروس )
٧. يعد ..... في جنوب إفريقيا أقلية عرقية . ( البيض القوقازيون - الزواج - الروس - الهنود الحمر )

### س : أي العبارات التالية صحيحة وأيها خطأ مع ذكر السبب ؟

١. لا يوجد في الوقت الحالي شعب ذو سلالة نقية . ( )
٢. تعد اللغة أهم عناصر تكوين القوميات في العالم . ( )
٣. تم تهجير أهالي النوبة بسبب دوافع قومية . ( )

### بم تفسر :-

١. تلجأ بعض الدول للاعتراف بحرية الأقليات في استخدام لغتها القومية ؟
٢. حدوث الهجرة الإجبارية ؟
٣. لوطن الأقلية تأثير كبير على الدولة ؟

### دل جغرافيا علي صحة العبارات التالية :

١. تؤثر الخصائص القومية للأقلية على استقرار الدولة التي تعيش بها .
٢. تختلف مشكلة التفرقة العنصرية في الولايات المتحدة الأمريكية عن دولة جنوب إفريقيا .
٣. يختلف تأثير الأقلية على الدولة حسب انتشارها أو تركزها الجغرافي .
٤. تهتم الدول والمنظمات بحقوق الأقليات في العالم .
٥. تطور الهجرة غير الشرعية له انعكاسات سلبية علي المجتمع في مختلف الجوانب ؟

### ما النتائج المترتبة :-

١. تمركز الأقلية في مكان ما في الدولة ؟
٢. تفكك الاتحاد السوفيتي و يوغسلافيا ؟

### ماذا يحدث اذا :-

١. كانت الأقلية مركزة جغرافياً في مكان ما في الدولة ؟
٢. كانت الأقلية مبعثرة في أنحاء الدولة وسط الأغلبية ؟
٣. كانت للأقلية خصائص قومية تميزها عن مجتمع الأغلبية
٤. كان للأقلية وطن على أطراف الدولة ؟

### ما العلاقة بين :-

١. وطن الأقلية ، واستقرار الدولة .
٢. حجم الأقلية و قوتها الاقتصادية .

### ما المقصود بكل من :

١. الأقليات
٢. وطن الأقلية
٣. الهجرة الإجبارية ( القسرية )
٤. الهجرة غير الشرعية

## الوحدة الثالثة ( التكتلات الاقتصادية والأحلاف

العسكريةالدرس الأول : التكتلات الاقتصاديةأولاً : مفهوم التكتلات الاقتصادية**ما المقصود بالتكتلات الاقتصادية.**

درجة من درجات التكامل الاقتصادي الذي يقوم بين مجموعة من الدول المتجانسة جغرافياً، وثقافياً، واجتماعياً، وتجمعها مجموعة من المصالح الاقتصادية المشتركة.

وتشغل التكتلات الاقتصادية بأشكالها المختلفة (حيزاً مكانياً) على خريطة العالم، إذ تضم دولاً متعددة، أي أنها تتكون بين (دول) محددة، وتشغل مساحة من الأرض محددة بالحدود السياسية لأعضائها

ثانياً : مراحل تكون التكتلات الاقتصادية**س دلت هناك العديد من المراحل لتحقيق التكامل الاقتصادي بين الدول:-**

- ١- رفع الحواجز الجمركية وغير الجمركية امام انتقال السلع الوطنية مثل ما يعرف :  
( بمنظمة التجارة العالمية )
- ٢- الاتحاد الجمركي : بمعنى تحديد تعريفه موحدة على السلع المستوردة من الدول خارج التكتل.
- ٣- السوق المشتركة : ويتم فيها تحرير تدفق العملة، ورأس المال بين الدول الأعضاء.
- ٤- الوحدة الاقتصادية : ويتم فيها تنسيق السياسات المالية والنقدية بين الدول الأعضاء.
- ٥- الاندماج الاقتصادي الكامل.

ثالثاً : مقومات قيام التكتلات الاقتصادية**أذكر المقومات التي تساعد على قيام التكتلات الاقتصادية:-**

- ① جغرافية ② بشرية وتكنولوجية ③ اقتصادية ④ سياسية ⑤ عسكرية

① المقومات الجغرافية

يعد الاتصال الأرضي أساس لقيام التكتلات الاقتصادية مثل دول أوربا التي شكلت الاتحاد الأوربي.

② المقومات البشرية والتكنولوجية**تعد المقومات البشرية والتكنولوجية ضرورية لقيام التكتلات الاقتصادية ؟**

- ١- الحجم السكاني المناسب يعني ضمان سوق بين دول التكتل تشجع علي قيام الأنشطة الاقتصادية،
- ٢- وجود حجم من العمالة يكون قادرا علي استغلال موارد الدول في التكتل. والعمالة عنصر أساسي في كل دول التكتل خاصة إذا كانت العمالة علي درجة عالية من المهارة والتخصص الإنتاجي بين دول التكتل.
- ٣- المستوي التكنولوجي لدول التكتل، حيث إن وجود مستوي تكنولوجي متقارب بين دول التكتل يساعد علي أن تعم الفائدة كل الدول التكتل
- ٤- تشابه العادات التقاليد (الخصائص الثقافية) يشجع علي قيام التكتل واستمراره، حيث أن التنافر الثقافي بين الدول لا يساعد عادة علي قيام التكتلات الاقتصادية.

**٣- المقومات الاقتصادية**

تعد المقومات الاقتصادية من أهم المقومات التي تدفع أو تشجع على قيام التكتلات الاقتصادية، وتشمل هذه المقومات ما يلي:

**٣-١ تنوع الموارد الاقتصادية**

وهي عامل أساسي لنجاح التكتلات الاقتصادية ؛ لأن التكامل بطبيعته يقوم على التنوع لا التشابه، حيث إن عدم توفر الموارد الطبيعية بشكل كافٍ لدى بعض الدول يكون حافزاً لها على دخولها في التكامل مع غيرها من الدول التي تتوفر فيها هذه الموارد.

**٣-٢ توفر عناصر الإنتاج الأساسية**

ويعنى هذا وجود عناصر الإنتاج اللازمة للقيام بالعمليات الإنتاجية كعنصر العمل ورأس المال.

**٣-٣ توفر البنية الأساسية**

ويقصد بها الطرق ووسائل النقل والمواصلات -شريان التكتل الاقتصادي- إذ يعد من العناصر الهامة في قيام ونجاح أي تكتل اقتصادي.

**٤- المقومات السياسية**

إن اختلاف النظم السياسية بين الدول المكونة للتكتل قد يؤدي إلى فشلها في حال قيامها.

**٥- المقومات العسكرية****تعد المقومات العسكرية من عوامل نجاح التكامل الاقتصادي ؟**

- ١- المقومات العسكرية ليست شرطاً لقيام تكتل اقتصادي غالباً، ولكن وجود قوة عسكرية لدى أعضاء التكتل تعد من مقومات نجاحه واستمراره
- ٢- التكتل الاقتصادي يواجه بالطبع منافسة من الدول الأخرى أو من التكتلات الاقتصادية الأخرى ، وبعض هذه المنافسات ينتج عنها نزاعات قد تلجأ فيها التكتلات الاقتصادية إلى استخدام القوة أو التلويح باستخدامهما .

**رابعاً: أهداف التكتلات الاقتصادية**

تهدف التكتلات الاقتصادية إلى تحقيق أهداف عديدة لدول التكتل، وليس بالضرورة أن تكون كلها أهداف اقتصادية، بل قد تكون سياسية، ويمكن إيجاز أهم أهداف التكتلات الاقتصادية

**بم تفسر قيام التكتلات الاقتصادية ؟**

- دلل هناك العديد من الاهداف للتكتلات الاقتصادية؟

- اذكر اهداف للتكتلات الاقتصادية؟

- ١- الحصول علي مزايا الإنتاج الكبير
- ٢- تيسير الاستفادة من مهارات الفنيين والأيدي العاملة بأفضل صورة.
- ٣- تسهيل عملية التنمية الاقتصادية.
- ٤- تنويع الإنتاج بطريقة اقتصادية.
- ٥- رفع مستوى رفاهية المواطنين.
- ٦- تخفيف أثر الصدمات الخارجية.

**خامساً: أهم التكتلات الاقتصادية**

نستنتج من الخريطة أن أهم التكتلات الاقتصادية تتمثل في:

- ① **الاتحاد الأوروبي:** الذي تحول عن السوق الأوروبية بموجب معاهدة ماسترخيت عام ١٩٩١ م
- ② **النافتا:** وهي منطقة التجارة الحرة لأمريكا الشمالية عام ١٩٩٢ م.
- ③ **منتدى التعاون الاقتصادي** الذي يضم معظم دول آسيا والمحيط الهادي.
- ④ **مجلس التعاون الخليجي** عام ١٩٨١ م
- ⑤ **اتحاد المغرب العربي** عام ١٩٨٩ م
- ⑥ **الكوميسا** وهي السوق المشتركة لشرق وجنوب إفريقيا عام ١٩٨١ م

**سادساً: نماذج من التكتلات الاقتصادية**

**-الاتحاد الأوروبي-**

يضم ٢٨ دولة أوروبية تغطي معظم أنحاء القارة، كما أن هناك خمس دول مرشحة للانضمام للاتحاد. ويقوم الاتحاد الأوروبي على ركيزتين : هما :-  
 ١- سيادة القانون  
 ٢- تحقيق الديمقراطية.



**شروط الانضمام للاتحاد الأوروبي**

لم يضع الاتحاد الأوروبي - بادئ الأمر - شروطاً إضافية لانضمام الدول إليه واكتفى بالشروط العامة التي تم تبيينها في الاتفاقيات المؤسسة للاتحاد، لكن الفرق الشاسع في المستوى الاقتصادي والسياسي بين دول أوربا دفع مجلس الاتحاد الأوروبي في عام ١٩٩٢ م ليضع ما يعرف بشروط ( كوبنهاجن ) وهي:

**شروط كوبنهاجن :-****١- شروط اقتصادية :**

وجود نظام اقتصادي قادر على التعامل مع المنافسة الموجودة بين دول الاتحاد

**٢- شروط تشريعية :**

تعديل تشريعات وقوانين الدولة بما يتناسب مع تشريعات الاتحاد الاوربي

**٣- شروط سياسية:**

تضمن الديمقراطية وتطبيق القانون واحترام الانسان وحقوق الاقليات

**أهم الملامح الجغرافية للاتحاد الأوربي**

- يمتد الاتحاد الأوربي على مساحة تزيد على ٤,٢ مليون كم<sup>٢</sup> تشكل ٤٢ ٪ من مساحة أوربا،

- تتباين مظاهر السطح فى دول الاتحاد بين السهول والهضاب . (

- وبلغ عدد سكان الاتحاد الأوربي ٥٠٠ مليون نسمة عام ٢٠١٢م،

و تعد ألمانيا أكثر دول الاتحاد سكاناً (أكثر من ٨٠ مليون نسمة) بينما تعد مالطة الأقل سكاناً (أقل من نصف مليون نسمة).

- وتتسم دول الاتحاد الأوربي بتعدد الثقافات و تنوع اللغات بشكل كبير، حيث يوجد ٢٣ لغة رسمية، و بالرغم

من ذلك تسود الإنجليزية، والدين الرئيسي هو الدين المسيحي، كما يوجد الإسلام، وتبلغ نسبة من يدين به

نحو ٥٪ من سكان الاتحاد

**مؤسسات الاتحاد الأوربي؟****١- المجلس الأوربي**

يعتبر قمة أجهزة الاتحاد، حيث يتكون من رؤساء الدول والحكومات التى يتشكل منها الاتحاد، ويحدد المجلس اتجاه وأولويات السياسة العامة للاتحاد.

**٢- البرلمان الأوربي**

يتم انتخابه من قبل شعوب الدول الأعضاء كل خمس سنوات. ومهمته الأساسية إصدار القوانين والتشريعات فى ضوء المقترحات المقدمة من المفوضية الأوربية.

**٣- مجلس الاتحاد الأوربي**

يعد الجهة الرئيسية لاتخاذ القرار داخل الاتحاد الأوربي، ويشترك البرلمان الأوربي فى مسئولية إصدار قوانين الاتحاد الأوربي.

**٤- المفوضية الأوربية**

تعد المفوضية الجهاز التنفيذى للاتحاد؛ حيث تشرف على ميزانية الاتحاد، والبرامج التى يوافق عليها، وتشرف على الاتفاقيات والمعاهدات بالاشتراك مع محكمة العدل الأوربية، وتمثل المفوضية الاتحاد فى المحافل الدولية سياسياً واقتصادياً، ولها الحق فى تقديم اقتراحات بقوانين إلى البرلمان والمجلس الأوربي.

**٢- مجلس التعاون لدول الخليج العربي**

مجلس التعاون لدول الخليج العربي عبارة عن " منظمة سياسية، واقتصادية إقليمية"، وقد أعلن عن قيام المجلس فى مايو ١٩٨١ م فى مدينة أبو ظبي « بدولة الإمارات العربية المتحدة، وكان يعرف باسم " مجلس

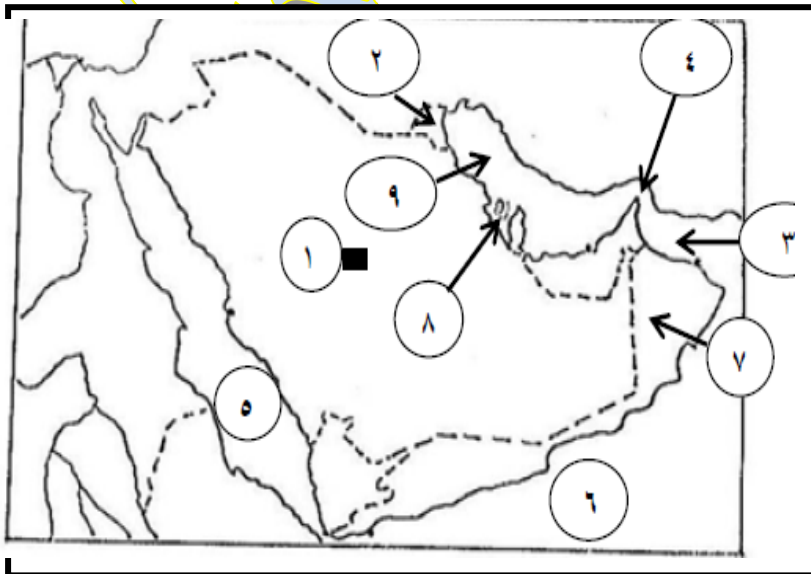
التعاون الخليجي"، ثم عدل إلى الاسم الحالي ويضم المجلس ست دول عربية خليجية

هي :المملكة العربية السعودية، والكويت، والبحرين، وقطر، والإمارات العربية المتحدة، وسلطنة عمان،

واتخذ من مدينة الرياض مقراً له

أهم الملامح الجغرافية لدول المجلس

تشكل دول مجلس التعاون لدول الخليج العربي كتلة واحدة، ممثلة في ست دول وتقع في الجزء الجنوبي الغربي من قارة آسيا، وتطل على الخليج العربي -ولذلك سميت به، ولها سواحل على خليج عمان وبحر العرب والبحر الأحمر، وتبلغ مساحة دول مجلس التعاون الخليج مجتمعاً حوالي ٢.٤٢٣ مليون كم<sup>٢</sup> ويبلغ عدد سكان دولة حوالي ٤٦ مليون نسمة عام ٢٠١٢م. ويتمتع سكان دول مجلس التعاون بخصائص مشتركة.



- امامك لشبه الجزيرة العربية وضح عليها :

- ١- مقر مجلس دول الخليج العربي .....
- ٢- دولة .....
- ٣- خليج .....
- ٤- ممر استراتيجي .....
- ٥- البحر .....
- ٦- المحيط .....
- ٧- دولة .....
- ٨- دولة .....
- ٩- الخليج .....

س: ماهي اهم الخصائص التي يتمتع بها سكان دول مجلس التعاون الخليجي؟

- ١- الدين (الدين الاسلامي) ٢- اللغة (اللغة العربية) ٣- الجوار ٤- التاريخ المشترك
  - ٥- العادات والتقاليد
- ويعتمد اقتصاد دوله علي استثمار النفط .

**س: ماهي اهم مؤسسات مجلس التعاون لدول الخليج العربي ؟**  
**مؤسسات مجلس التعاون لدول الخليج العربي**

**١- المجلس الاعلى :**

- هو السلطة العليا لمجلس التعاون
- يتكون من رؤساء وملوك الدول الست ورئاسته دورية ويعين الامين العام
- يتبع المجلس هيئة تسوية المنازعات والتي يشكلها المجلس في كل حالة حسب طبيعة الخلاف

**اهم اختصاصاته :**

- التصديق علي ميزانية الامانة العامة
- وضع السياسة العليا للمجلس
- وضع الخطوط الرئيسية التي تسير عليها الامانة العامة .

**٢- المجلس الوزاري**

- يعد الجهاز التنفيذي للمجلس
- يتكون من وزراء خارجية الدول الاعضاء او من ينوب عنهم من الوزراء
- يعقد اجتماعاته مرة كل ثلاث أشهر .

**اهم اختصاصته :**

- اقتراح السياسات ووضع التوصيات الهادفة لتطوير التعاون بين الدول الاعضاء
- العمل على تنسيق وتشجيع الانشطة القائمة بين الدول الاعضاء
- تعيين الامناء المساعدين لمدة ثلاث سنوات قابلة للتجديد .

**٣- الامانة العامة :**

- تعتبر الهيئة الادارية المركزية الثابتة للمجلس
- مقرها مدينة الرياض
- مهمتها اعداد الدراسات الخاصة بالتعاون والتنسيق والخطط والبرامج المتكاملة للعمل المشترك بين اعضاء المجلس
- يراس الامانة العامة امين عام المجلس بالإضافة الى خمس امناء مساعدين للشئون السياسية والاقتصادية والعسكرية والامنية وشئون الانسان والبيئة .

**س: ماهي اهداف مجلس التعاون لدول الخليج العربي ؟**

- ١- تحقيق التعاون والتكامل بين دول المجلس في جميع المجالات وصولا الى وحدتها
- ٢- توثيق الروابط بين الشعوب
- ٣- وضع أنظمة متماثلة في مختلف الميادين الاقتصادية والمالية والتجارية والجمارك وغيرها من الأنشطة المختلفة
- ٤- دفع عملية التقدم العلمي والتقني في مجالات الاقتصاد المختلفة عن طريق انشاء مراكز بحوث علمية
- ٥- اقامة مشاريع مشتركة وتشجيع تعاون القطاع الخاص .

**س: ماهي اهم أنشطة واجهزة مجلس التعاون لدول الخليج ؟**

- ١- إنشاء قوات درع الجزيرة المشتركة لحماية أمن الدول الأعضاء.
- ٢- اتحاد غرف دول مجلس التعاون إنشاء سوق خليجية مشتركة.
- ٣- مشروع العملة الموحدة، وما زال العمل قائمًا لإصدارها.
- ٤- الاتحاد الجمركي لدول مجلس التعاون.



## تدريبات

### اختر الاجابة الصحيحة مما بين الاقواس

١. التكتلات الاقتصادية ظاهرة حديثة ترجع إلى بدايات القرن العشرين خاصة بعد الحرب .....  
( العراقية الإيرانية - العالمية الأولى - العالمية الثانية - الإلكترونية )
٢. يطلق على منظمة التجارة الحرة لأمريكا الشمالية والتي تأسست عام ١٩٩٢ م اسم ( الفاو - الأوبك - الناftا - اليونسكو )
٣. يطلق على السوق المشتركة لدول شرق و جنوب إفريقيا و التي تأسست عام ١٩٨١ م اسم.....  
( الكوميسا - أبك - فرساي - كامب ديفيد )
٤. معاهدة عقدت ١٩٩١ م تحول بموجبها السوق الأوروبية إلى الاتحاد الأوروبي ( الناftا - الكوميسا - جنيف - ماستريخت )
٥. يمثل ..... قمة أجهزة الاتحاد الأوروبي .  
( المجلس الأوروبي - البرلمان الأوروبي - مجلس الاتحاد الأوروبي - المفوضية الأوروبية )
٦. اتخذ مجلس التعاون لدول الخليج العربي مدينة ..... مقرًا له . ( الرياض - أبو ظبي - المنامة - الشارقة )
٧. تعد اللغة ..... هي اللغة السائدة في الاتحاد الأوروبي . ( الإنجليزية - الفرنسية - الألمانية - البرتغالية )
٨. يعد ..... الجهة الرئيسية لاتخاذ القرار داخل الاتحاد الأوروبي .  
( المجلس الأوروبي - البرلمان الأوروبي - مجلس الاتحاد الأوروبي - المفوضية الأوروبية )
٩. أكثر دول الاتحاد الأوروبي سكاناً ..... ( فرنسا - ألمانيا - بريطانيا - مالطة )
١٠. أقل دول الاتحاد الأوروبي سكاناً ..... ( فرنسا - ألمانيا - بريطانيا - مالطة )
١٣. الديانة الرسمية في الاتحاد الأوروبي ..... ( المسيحية - الهندوسية - الإسلامية - اليهودية )
١٥. يقوم الاتحاد الأوروبي علي ركيزتين هما . ( القوة الاقتصادية و السياسية - سيادة القانون و تحقيق الديمقراطية - سيادة الحكومة و تحقيق العدالة - سيادة الدولة و تحقيق التكافؤ )
١٧. يضم الاتحاد الأوروبي ..... ( ٢٦ دولة - ٢٧ دولة - ٢٨ دولة - ٢٩ دولة )
١٨. يضم مجلس التعاون لدول الخليج العربي ..... ( ٤ دول - ٥ دول - ٦ دول - ٧ دول )
١٩. كان يطلق علي مجلس التعاون لدول الخليج العربي قديماً ..... (مجلس التعاون الخليجي - الناftا - الابيك - الفاو )
٢٠. أعلن عن قيام مجلس التعاون الخليجي في مايو عام ١٩٨١ م في مدينة بالإمارات ( أبو ظبي - دبي - العين - الشارقة )

### ضع كلمة صح او خطأ مع ذكر السبب :-

١. التكامل الاقتصادي بين الدول يقوم بطبيعته على التنوع لا التشابه ( ) .
٢. القوة العسكرية ( المقومات العسكرية ) أساس نجاح و استمرار أى كتل اقتصادي . ( )
٣. تعد المفوضية الأوروبية الجهاز التنفيذي للاتحاد الأوروبي . ( )
٤. تقارب المستوي التكنولوجي بين الدول أساس لقيام التكتلات الاقتصادية و استمرارها . ( )
٥. تنتم دول الاتحاد الأوروبي بوحدة اللغة . ( )

### دلل على صحة او خطأ العبارات الاتية :

١. التكامل الاقتصادي بين الدول يقوم بطبيعته على التشابه والتنوع ؟
٢. المقومات العسكرية تعتبر شرطاً لقيام أى كتل اقتصادي بين الدول ؟
٣. بقاء التكتل الاقتصادي ليس مرهوناً ببقاء الدول المكونة للتكتل ؟
٤. يعد المستوى التكنولوجي من المقومات البشرية لدول التكتل الاقتصادي
٥. تنوع الموارد الاقتصادية الأولية او الطبيعية عامل اساسى لنجاح التكتلات الاقتصادية
٦. يسعى الاتحاد الأوربي بقوة ليكون على رأس الشكل الهرمى للنظام الاقتصادي العالمي
٧. يحدد البرلمان الأوربي اتجاه واولويات السياسة العامة للإتحاد
٨. المفوضية الاوربية لها الحق فى تقديم اقتراحات بقوانين الى البرلمان والمجلس الأوربي

### بم تفسر :

١. قيام التكتلات الاقتصادية.
٢. تعد شعوب أوروبا أول من ساهمت فى نشأت التكتلات الاقتصادية. ٣- أهمية التكتلات الاقتصادية.
- ٤- تعد المقومات العسكرية من مقومات نجاح واستمرار التكتل الاقتصادي.
- ٥- يعتبر المجلس الأوربي قمة أجهزة الاتحاد الأوربي. ٦- أهمية المفوضية الأوربية للإتحاد الأوربي.
- ٧- إنشاء مجلس التعاون لدول الخليج العربي.

## الوحدة الثالثة ( التكتلات الاقتصادية والتحالفات ) العسكرية

### الدرس الثاني : التحالفات العسكرية

أيد بالأدلة : تعد التحالفات العسكرية قديمة قدم التاريخ؟

- ١- شهد العالم على مر العصور صوراً مختلفة من التحالفات العسكرية،
- ٢- زاد انتشار التحالفات واتسع نطاق الدول التي تشترك فيها، بحيث أصبحت أحد المعالم الرئيسية لسياسة توازن القوى المعاصرة.

بم تفسر وجود التحالفات العسكرية؟

والسبب في وجود التحالفات العسكرية هو زيادة الصراعات بعد الحرب العالمية الثانية بين المعسكرين الغربي والشرقي

### أولاً: مفهوم التحالفات العسكرية

اتفاق رسمي تتعهد بموجبه مجموعة من الدول بان تتعاون فيما بينها في مجال الاستخدام المشترك لقدراتها العسكرية ضد دولة او مجموعة دول كما تلتزم الدول الموقعة باستخدام القوة او التشاور باستخدامها في ظروف معينة

### ثانياً: أهداف التحالفات العسكرية

س: بم تفسر أو دلت تعدد أهداف التحالفات العسكرية؟

- ١- ردع الأعداء ويكون هدفاً أساسياً للتحالفات العسكرية الدفاعية، والتي تنشأ بدافع الخوف من خطر مشترك يهدد الدول المتحالفة، دفاعاً عن كيانها الإقليمي، وحماية لأمنها القومي.
- ٢- زيادة القوة حيث تسعى الدول إلى زيادة قوتها من خلال سياسة التحالف كبديل لسياسة التسليح المنفردة، والتي تستنزف موارد اقتصادية هائلة.
- ٣- تسوية النزاعات بين الدول الأعضاء بالطرق السلمية.
- ٤- حماية المصالح المشتركة وتنمية التعاون الاقتصادي والاجتماعي بين الدول الأعضاء

### ثالثاً: أمثلة للتحالفات العسكرية

هناك عديد من التحالفات العسكرية في العالم، بعضها تم حله، وبعضها قائم حتى الآن يسهم في حل بعض النزاعات في بقاع مختلفة من العالم.

١- تحالف تم حلها

- ١- تحلف وارسو
- ٢- الحلف المركزي
- ٣- حلف جنوب شرق آسيا

٢- تحالف ما زالت قائمة : تحلف شمال الأطلسي (الناتو NATO)

## ١ - حلف شمال الأطلسي (الناتو)

يعد حلف شمال الأطلسي (الناتو) من أهم الأحلاف العسكرية الموجودة على الساحة العالمية، والذي ما زال قائمًا حتى الآن.

**بم تفسر نشأة حلف شمال الأطلسي الناتو:**

(أ) تبلورت فكرة إنشاء حلف عسكري يضم دول غرب أوروبا والولايات المتحدة الأمريكية أثر قيام الاتحاد السوفيتي (السابق) بتشديد حصار علي برلين عام ١٩٤٨ م

(ب) **أنشأ الحلف بموجب ميثاق** تم توقيعه في واشنطن ابريل عام ١٩٤٩ م

**مقره:** اعتبر (بروكسل) عاصمة بلجيكا مقرا للحلف

**دور الحلف في فترة التأسيس:** تولى مهمة الدفاع عن أوروبا الغربية ضد الاتحاد السوفيتي والدول المشكلة لحلف وارسو آنذاك في سياق الحرب الباردة.

### الدول الموقعة

كان عدد الدول الموقعة اثنتي عشر دولة هي (الولايات المتحدة - بريطانيا - والدنمارك - فرنسا - هولندا - بلجيكا - لكسمبورج - وأيسلندا - وإيطاليا - والنرويج - وكندا - والبرتغال) ثم انضمت الى الحلف (تركيا - واليونان في عام ١٩٥٤ م) ثم (المانيا الاتحادية (الغربية) في عام ١٩٥٥ م)

**دلل على صحة العبارة :- مع انهيار الاتحاد السوفيتي، وإلغاء الهيكل العسكري (حلف وارسو) عام ١٩٩١ م، بدأ زعماء الحلف يعيدون النظر في استراتيجية الحلف ودوره المستقبلي وذلك عن طريق:**

• السعي نحو توسيع الحلف شرقًا.

• ربط مستقبل الأمن الأوروبي بالدور الذي يقوم به الحلف في الأزمات الكبرى داخل أوروبا وعلى أطرافها.

• إيجاد دور له في الأزمات الأوروبية وفي الشرق الأوسط. وعلى أثر ذلك انضمت عدد من الدول المنفصلة عن حلف "وارسو" إلى حلف شمال الأطلسي وبذلك بلغ أعضاؤه ٢٨ دولة بنهاية عام ٢٠١٥ م.

### س: ما هو الاثر الدولي والإقليمي للحلف؟

١- زيادة حدة الحرب الباردة بين المعسكرين الشرقي والغربي إذ أنشأ الاتحاد السوفيتي حلف (وارسو)

لمواجهة حلف شمال الاطلنطي

٢- انهماك الحلفين في سياسية سباق التسلح مما ادى الى ارهاق اقتصاد الولايات المتحدة الامريكية

ولاتحاد السوفيتي بصفة خاصة

٣- إضعاف هيئة الامم المتحدة بسبب التنافس بين القوى الكبرى مما ادى الي عدم قدرة المنظمة الدولية

على تحقيق الامن والسلم الدوليين

### س: ماهي مجهودات الاحلاف في حفظ السلام العالمي؟

١- التدخل في البوسنة والهرسك عام ١٩٩٥ م ونشر قوات حفظ السلام فيها.

٢- إرسال قوات الحلف إلى مقدونيا لمهمة حفظ السلام عام ٢٠٠١ م.

٣- تدخل قوات الحلف للتخفيف من آثار الزلزال الذي ضرب باكستان عام ٢٠٠٦ م

٤- إغاثة المتضررين من إعصار كاترينا الذي اجتاح الولايات المتحدة عام ٢٠٠٦ م

## ٢- حلف وارسو

**نشأة الحلف :** تأسس الحلف عام ١٩٥٥م للأسباب الآتية :

- ١- مواجهة تهديدات أعضاء حلف شمال الأطلسي (الناتو)،
- ٢- كان من أبرز أسباب إنشائه انضمام ألمانيا الغربية لحلف شمال الأطلسي،

### الدول الموقعة

وقد وقعت ألبانيا ويوغسلافيا وبولندا وتشيكوسلوفاكيا والمجر وألمانيا الديمقراطية (الشرقية) ورومانيا وبلغاريا والاتحاد السوفيتي ميثاق حلف وارسو باسم (معاهدة الصداقة والتعاون والمساعدة المتبادلة

**مقر الحلف :** في مدينة وارسو عاصمة بولندا، وإليها نسب الاسم.

ولم توقع الصين على المعاهدة، لكنها تعهدت بدعم الأعضاء في الحلف، ولقد انسحبت ألبانيا من الحلف عام ١٩٦٨م.

وقد نص ميثاق حلف وارسو على أن يكون مفتوحاً لانضمام الدول المحبة للسلام كافة، بغض النظر عن نظمها السياسية والاجتماعية، ويشترط إجماع الدول الأعضاء.

**انهيار حلف وارسو:**

**س: بم تفسر انهيار حلف وارسو؟**

- ١- شهد العالم منذ منتصف الثمانينيات من القرن العشرين عديداً من التحولات الكبرى على صعيد الاتحاد السوفيتي وأوروبا الشرقية وقد أثرت هذه التحولات في العلاقات الدولية
- ٢- كان انهيار حلف وارسو نتيجة تداعيات كثيرة بدأت منذ عام ١٩٨٥م عندما تولى الرئيس السوفيتي السابق (جورباتشوف) السلطة في الاتحاد السوفيتي .
- ٣- **أعلن (جورباتشوف)** عن سياسته الجديدة والتي تمثلت في إعادة البناء الاقتصادي من خلال:

- ١- الشفافية والانفتاح السياسي.
- ٢- الاعتماد على القطاع الخاص.
- ٣- تشجيع المستثمرين الأجانب على الاستثمار داخل الاتحاد السوفيتي.
- ٤- الانفتاح الاقتصادي على الغرب.

**نتائج فشل سياسة جورباتشوف :**

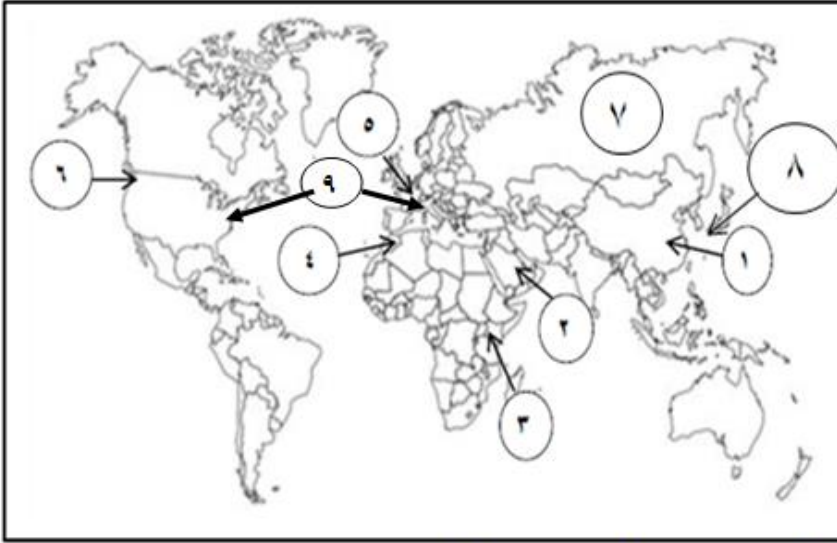
وقد فشلت سياسته في إيجاد نظام أكثر تطوراً، وبدأت النزعة الانفصالية تظهر بين الجمهوريات السوفيتية من ناحية، ودول حلف وارسو من ناحية أخرى.

**دلل على صحة العبارة : كان عام ١٩٩٠م عام بداية تسارع التغيرات: حيث**

- ١- هُدم سور برلين، وأعلنت الوحدة الألمانية،
- ٢- وبدأت الجمهوريات السوفيتية بإعلان نفسها دول مستقلة، مستغلة الفوضى السياسية في الاتحاد السوفيتي، وهذا ما سهل على دول حلف وارسو التحلل من التزاماتها في الحلف، إلى أن أعلنت روسيا في عام ١٩٩١م الحلف رسمياً.

## تدريبات

- امامك خريطة للعالم اكتب مدلول الارقام التالية :



- ١- تكتل اقتصادي .....
- ٢- تكتل اقتصادي .....
- ٣- تكتل اقتصادي .....
- ٤- تكتل اقتصادي .....
- ٥- تكتل اقتصادي .....
- ٦- تكتل اقتصادي .....
- ٧- حلف عسكري .....
- ٨- حلف عسكري .....
- ٩- حلف عسكري .....

### اكتب ما تشير اليه الآتية:

- ١- اتفاق رسمي تتعهد بموجبه جوعة من الدول بان تتعاون فيما بينها في مجال الاستخدام المشترك لقدرتها العسكرية ضد دولة او مجموعة دول ( )
- ٢- حلف تأسس في مايو عام ١٩٥٥م لمواجهة تهديدات اعضاء حلف شمال الاطلسي ( )
- ٣- مدينة اوروبية بها مقر حلف الشمال الأطلسي ( الناتو). ( )
- ٤- مدينة تم توقيع فيها ميثاق حلف وارسو. ( )

### دل على صحة أو خطأ العبارات الآتية:

- ١- الاحلاف العسكرية ظاهرة حديثة.
- ٢- حلف وارسو قاصر على الدول الاعضاء.
- ٣- يضم حلف الناتو دول غرب اوروبا والولايات المتحدة.
- ٤- أعلنت روسيا في عام ١٩٩١ حل حلف وارسو رسميا.
- ٥- سياسة الرئيس جورباتشوف نجحت في ايجاد نظام اكثر تطورا
- ٦- يتكون حلف شمال الأطلسي من ١٢ دولة ثم انضمت الى الحلف تركيا والمانيا الغربية ١٩٥٤م.
- ٧- وضع حلف وارسو شروطا للانضمام اليه.
- ٨- تعد زيادة القوة هدفا اساسيا للأحلاف العسكرية.

**اختر الاجابة الصحيحة مما بين القوسين:-**

- ١- كل مما يلي من الأحلاف التي تم حلها ما عدا .....  
( حلف وارسو - الحلف المركزي - حلف جنوب شرق آسيا - حلف شمال الأطلسي )
- ٢- لم توقع ..... على ميثاق حلف وارسو ولكنها تعهدت بدعم الاعضاء فى الحلف.  
( رومانيا - الاتحاد السوفيتي - الصين - البانيا )
- ٣- تعد مدينة ..... مقر شمال الأطلسي ( بانكوك- بغداد- برلين - بروكسل )
- ٤- من نشاطات حلف الناتو تدخله للتخفيف من آثار الزلزال الذى ضرب.....  
(البوسنة - مقدونيا - باكستان - العراق )
- ٥- أنشئ حلف الناتو بموجب ميثاق تم توقيعه عام ١٩٤٩م فى .....  
( لندن - باريس - نيو يورك - واشنطن )

**س ٦ بم تفسر:**

- ١- انتشار الاحلاف العسكرية واتساع نطاق الدول المشتركة فيها.
- ٢- نشأة حلف شمال الأطلسي ( الناتو).
- ٣- نشأة حلف وارسو فى مايو ١٩٥٥م.
- ٤- انهيار حلف وارسو.
- ٥- للأحلاف العسكرية عدة اهداف.
- ٦- اتجاه زعماء شمال الاطلسى الى اعادة النظر فى استراتيجيه الحلف.

**س ٧ ما النتائج المترتبة على:**

- ١- سياسة الاصلاح التى اتبعها الرئيس جورباتشوف فى الاتحاد السوفيتي.
- ٢- محاصرة الاتحاد السوفيتي لبرلين ١٩٤٨م.
- ٣- هدم سور برلين و اعلان الوحدة الالمانية عام ١٩٩٠م.

**س ٨ ما العلاقة بين :-**

- ١- حلف وارسو - حلف الناتو.
- ٢- اصلاحات جورباتشوف - حلف وارسو.

**قارن بين :**

١. حلف وارسو وحلف شمال الأطلسي من حيث : أسباب تأسيس كل منهما - المقر - الدول الأعضاء
- ٢- التكتلات الاقتصادية و الأحلاف العسكرية من حيث المفهوم - الهدف منها - الأمثلة .  
اكتب كلمة صح او خطأ مع ذكر السبب:
١. أدى أضعاف حلف شمال الأطلسي إلى إضعاف هيئة الأمم المتحدة . ( )
٢. سياسية جوربا تشوف نجحت في إيجاد نظام أكثر تطوراً / نجحت سياسة جوربا تشوف في تطوير النظم السياسية و الاقتصادية في الاتحاد السوفيتي. ( )
٣. لحلف شمال الأطلسي عدة مجهودات في حفظ السلام العالمي . ( )
٤. أعلنت روسيا في عام ١٩٩١م حل حلف وارسو رسمياً . ( )

## الوحدة الرابعة ( العلاقات الدولية والنظام العالمي الجديد ) الدرس الاول : ماهية العلاقات الدولية

شهد العالم عبر تاريخه الطويل تطورات متلاحقة وتحولات كبيرة فى العلاقات الدولية، فلا توجد دولة تستطيع أن تعيش بمعزل عن غيرها من الدول، إذ لا بد أن تقوم بينها وبين الدول الأخرى علاقات متبادلة، والتي تأخذ أشكالاً مختلفة كالأحلاف السياسية، والعسكرية، والتكتلات الاقتصادية، وغيرها، وعن طريقها تستطيع أن تفتح آفاقاً جديدة لتبادل الخبرات فى مختلف المجالات، بما يؤمن مستقبلها ويحقق لها التقدم والازدهار.

### أولاً: مفهوم العلاقات الدولية وتطورها عبر الزمن

(س) ما المقصود بالعلاقات الدولية ؟

مجموعة تفاعلات بين أطراف أو وحدات دولية (دول، منظمات، تكتلات دولية أخرى) مثل العلاقات الاقتصادية، والسياسية، والعسكرية، والقانونية، والدبلوماسية بين الدول أو منظمات ودول موجودة على الساحة العالمية.

## تطور العلاقات الدولية عبر الزمن

### - فى العصور القديمة :

- كانت هناك علاقات دولية قديمة بين الدول ومن أمثلتها ما يلى :-
- (١) المعاهدة التى عقدها الملك الفرعوني (رمسيس الثانى) مع (خاتو سبل) ملك الحيثيين عام ١٢٧٨ ق . م لتنظيم مبادئ الحرب والسلم بين الدولتين .
- (٢) علاقات الفرس والروم مع الممالك الخاضعة لكلا منهما ، حيث كانت منطقة الشام مسرحاً للعديد من الصراعات بينهما .
- (٣) علاقات الدولة الإسلامية المتعددة مع جيرانها أو مع القوى التى عاصرتها فى مختلف العصور

### - فى العصر الحديث :

- (١) زادت العلاقات الدولية بين الدول وازداد اعتماد بعضها على البعض الآخر خاصة منذ الثورة الصناعية ، والتي نقلت العلاقات بين الدول من علاقات جوار إلى آفاق أوسع شملت العالم بأسره
- (٢) فى عهد القوى الاستعمارية الأوروبية ، ونقلت معها نوعية العلاقات من مجرد الحرب والسلم إلى مجالات أخرى متعددة .
- (٣) فى الوقت الحالى تشعبت العلاقات الدولية بين دول العالم وخير دليل على ذلك البعثات الدبلوماسية لأى دولة ونوعية التمثيل داخل كل بعثة على حدة (تمثيل سياسى ، وعسكرى ، ثقافى ، صحى ، تعليمى)

**ثانياً: العوامل المؤثرة في العلاقات الدولية****العوامل المؤثرة في العلاقات الدولية**

تتأثر العلاقات الدولية سواء سلباً أو إيجابياً، وضعفاً أو قوة، نموًا أو اضمحلالاً بعوامل كثيرة ومتنوعة ومتشابكة وتنقسم تلك العوامل الى :-

**العوامل الطبيعية للدولة:-****١- الموقع**

فالعلاقات الدولية لدولة هامشية مثل نيوزيلاندا وأستراليا تختلف بالطبع عن دولة مركزية ذات موقع إستراتيجي على خريطة العالم كمصر.

**٢- المساحة**

دولة ذات مساحة عملاقة كروسيا الاتحادية بكل ما تحمله المساحة من إمكانيات تختلف بالتأكيد علاقاتها الدولية عن دولة قزمية المساحة

**العوامل البشرية للدولة:-****١- عدد السكان**

دولة بوزن الصين السكاني احتلت مقعدًا دائمًا في مجلس الأمن بعد الحرب العالمية الثانية والذي يعد أهم أجهزة الأمم المتحدة، ولم تكن الصين ذات ثقل اقتصادي أو عسكري يؤهلها لشغل المقعد حينها إلا حجم سكانها (أقل قليلاً من ربع سكان العالم).

**٢- الوزن الاقتصادي**

أصبحت الصين لاعباً أساسياً على مسرح العلاقات الدولية، تخشاها القوى الكبرى الأخرى وتتسابق في نفس الوقت على إقامة علاقات دولية معها في كافة المجالات نتيجة لتقدمها الاقتصادي وتطوير قدراتها العسكرية.

**٣- القوة العسكرية**

تلعب قوة الدولة في المجال العسكري دورًا مؤثرًا في العلاقات الدولية، وخريطة العالم السياسية بعلاقتها الدولية في بداية الألفية الثالثة خير شاهد على ذلك. فما زالت روسيا الاتحادية -الوريث الأكبر للاتحاد السوفيتي السابق تلعب دورًا مؤثرًا في كثير من الأحداث العالمية مثل مشكلة أوكرانيا والأوضاع في سوريا.

**ثالثاً: العلاقات الدولية في الحرب والسلام****طبيعة العلاقات الدولية في الحرب**

كانت الحرب وما زالت من سمات الحياة البشرية لم يخل منها زمان أو مكان، والتاريخ ملىء بالشواهد على ذلك سواء منها الحروب المحلية أو الإقليمية أو العالمية.

**الحرب:-**

صراع مسلح بين دولتين أو أكثر تنشب؛ لتحقيق مصالح وطنية من وجهة نظر الدولتين، وهي حالة قانونية معترف بإمكان حدوثها.



**اسباب الحرب :-**

وتنشأ الحروب عادة إما لأسباب : -  
اقتصادية أو اجتماعية داخلية أو دينية أو أيولوجية أو لأسباب سياسية،

**بم تفسر : ظهور فكرة المنظمة العالمية ؟ بسبب**

- 1 - تعرض البشرية لحروب عديدة قضت على عشرات الملايين من النفوس وآلاف الملايين من الأموال جاءت فكرة المنظمة العالمية ،وجوهرها أن العلاقات بين الدول تكون أكثر سلمًا، وأعمق أمنًا، وأشمل تعاونًا.
- 2 - الحربين العالميتين الأولى والثانية من أقوى الدوافع العالمية لإنشاء منطمتين دوليتين مهمتهما الأساسية المحافظة على الأمن والسلم الدوليين هما:

**1 - عصبة الأمم****ظروف إنشائها :**

بعد انتهاء الحرب العالمية الأولى (١٩١٤-١٩١٨) عقد مؤتمر الصلح عام ١٩١٩م في باريس وكان اهم ما تضمنه إقامة منظمة عالمية لمنع تكرار الحروب عرف باسم عصبة الأمم .

**مهامها (أهدافها)**

- 1- ضمان السلم ومنع الحروب
- 2- تنظيم العلاقات الدولية.

**أسباب فشلها**

- 1- عدم انضمام دول كبري كالولايات المتحدة والاتحاد السوفيتي
- 2- انسحاب دول أخرى كاليابان وألمانيا
- 3- افتقار العصبة إلي قوة عسكرية تابعة لها، وانتهت باندلاع الحرب العالمية الثانية عام ١٩٣٩م.

**٢ - الأمم المتحدة****ظروف إنشائها :**

بعد انتهاء الحرب العالمية الثانية عام ١٩٤٥م تعددت الجهود المنادية بإقامة منظمة دولية جديدة لتكون أكثر ثباتًا وأعمق أثرًا وأكثر قدرة علي حل المشكلات الدولية .

- تم الاتفاق علي ميثاق هيئة الأمم المتحدة في مؤتمر سان فرانسيسكو عام ١٩٤٥م  
مقرها - تم اختيار مدينة نيويورك لتكون مقرا دائما للهيئة .

**أهدافها**

- 1- الحفاظ علي السلم والأمن الدوليين،
- 2- تدعيم التعاون الدولي في مختلف المجالات

**سلبياتها**

- 1- هيمنة الدول الكبرى علي قراراتها،
- 2- عدم الحيادية في بعض القضايا مثل القضية الفلسطينية

أعلن عن إنشاء هيئة الأمم المتحدة بعد نهاية الحرب العالمية الثانية عام ١٩٤٥م ،واتخذت من مدينة نيويورك مقراً دائماً لها، وأعطت الدول الخمسة المنتصرة في الحرب العالمية الثانية حق "الفيتو" وهي الولايات المتحدة، وبريطانيا، وروسيا، وفرنسا، بالإضافة إلى الصين.

## دور منظمة الأمم المتحدة في حل بعض المشكلات والنزاعات الدولية

### من الناحية الإنسانية

- ١- تقديم المساعدات للاجئين في العالم مثل فلسطين والبنسنة والهرسك.
- ٢- تقديم الإغاثة الإنسانية في مناطق الكوارث الطبيعية مثل الزلازل والفيضانات.
- ٣- دعم حقوق الإنسان في مناطق مختلفة من العالم.

### من الناحية السياسية

- ١- مساندة حركات التحرر في العالم مثل تونس والجزائر.
- ٢- إرسال قوات حفظ السلام لبعض الدول مثل كرواتيا و البنسنة.
- ٣- إرسال مراقبين دوليين في مناطق التوتر مثل الشرق الاوسط وشبه القارة الهندية .
- ٤- حل العديد من المنازعات الطويلة أو التخفيف من حدها عن طريق ارسال قوات متعددة الجنسيات كما حدث في افغانستان والعراق.

ورغم الجهود التي تبذلها الهيئة إلا أنه يؤخذ عليها هيمنة الدول الكبرى على قراراتها، وعدم الحيادية في بعض القضايا مثل القضية الفلسطينية.

## طبيعة العلاقات الدولية في السلم

اتجهت الدول لحل النزاعات الدولية بينها في حالة السلم عن طريق:  
 ● المفاوضات.

● الوساطة ( طرف ثالث بين متصارعين).

● المساعي الحميدة ( دولة متبرعة قد تكون صديقة للطرفين).

● التوفيق ( إحالة النزاع إلى لجنة محايدة مهمتها تقديم تقرير إلى الطرفين يتضمن اقتراحات واضحة من أجل إجراء تسوية بينهما).

● التحكيم، وهذا هو الأسلوب القانوني حيث يصدر الحكم بين دولتين ويعد الحكم إلزاماً للطرفين مثل قضية طابا.

## تدريبات

١. عقد الملك رمسيس الثالث معاهدة مع خاتو سبل ملك الحيثيين عام ١٢٧٨ ق.م . ( )
٢. يعد التحكيم أحد الطرق التي اتبعتها الدول لحل النزاعات الدولية . ( )
٣. يؤثر الموقع الاستراتيجي للدولة في وزنها السياسي بين الدول / يعد موقع الدولة أحد العوامل المؤثرة في علاقتها الدولية . ( )
٤. قوة الدولة في المجال العسكري تلعب دوراً مؤثراً في علاقتها الدولية . ( )
٥. أصبحت الصين ذات ثقل سياسي و تخشاهما القوي الكبرى . ( )
٦. كان من أبرز نتائج الحرب العالمية الأولى إنشاء منظمة عصبة الأمم . ( )

بم تفسر :

١. نشأة عصبة الأمم عام ١٩١٩ م ؟
٢. نشأة الأمم المتحدة عام ١٩٤٥ م ؟
٣. فشل و انهيار عصبة الأمم ؟
٤. قيام الملك رمسيس الثاني بعقد معاهدة مع ملك الحيثيين عام ١٢٧٨ ق.م ؟

دل جغرافيا علي صحة هذه العبارات :

١. ظهرت العلاقات الدولية بين الدول في العصور القديمة .
٢. تشعبت العلاقات الدولية بين دول العالم في الوقت الحالي .
٣. أصبحت الصين بفضل حجمها السكاني لاعباً سياسياً على مسرح العلاقات الدولية .
٤. هناك عدة طرق و أساليب لحل النزاعات الدولية سلمياً .
٥. تتأثر العلاقات الدولية سلباً و ايجاباً بعوامل كثيرة و متنوعة .
٦. رغم الجهود التي تبذلها هيئة الأمم المتحدة إلا أنه يؤخذ عليها عدة اعتبارات .
٧. كان لانتشار الحروب أثره في إنشاء المنظمات الدولية .
٨. قوة الدولة في المجال العسكري تلعب دوراً مؤثراً في العلاقات الدولية .

ما العلاقة بين :

١. العلاقات الدولية ، و الثورة الصناعية .
٢. العلاقات الدولية ، و مساحة الدولة .
٣. العلاقات الدولية ، و المجال العسكري .
٤. الصين ، و حجم السكان و تأثيره على العلاقات الدولية .
٥. الحروب ، و نشأة المنظمات الدولية .

الامبراطور في الجغرافيا  
للثانوية العامة يحقق لك التميز والنجاح

## الوحدة الرابعة ( العلاقات الدولية والنظام العالمي الجديد ) الدرس الثاني : النظام العالمي الجديد

تأثرت خريطة العالم السياسية في السنوات العشر الأخيرة من القرن العشرين بحدث عالمي تمثل في سقوط الاتحاد السوفيتي وتفتته إلى دول .

### ما النتائج المترتبة على سقوط الاتحاد السوفيتي ؟

- ١) تفتت الاتحاد السوفيتي إلى دول .
  - ٢) انفرط عقد ما كان يعرف بالمعسكر الشرقي الذي كان يتزعمه الاتحاد السوفيتي السابق و سقط معه كل ما ارتبط به من حلف عسكري ( حلف وارسو ) وكتلة إقتصادية ( الكوميكون )
  - ٣) بسقوط الاتحاد السوفيتي يمكن القول ببساطة إن عنصر التوازن قد سقط أيضا معه ،
  - ٤) أصبح في العالم قوة عظمى واحدة انفردت وحدها بالقمة ، وأصبح لها اليد العليا في كل الأحداث العالمية التي تلت هذا الحدث .
- وظهر الرئيس الأمريكي ( جورج بوش الأب ) يدعو إلى عالم جديد عندما تحدث عام ١٩٩١ م عن ( إمكانية قيام نظام دولي جديد ) كتعبير عن السيطرة شبه المطلقة للولايات المتحدة الأمريكية .

### أولاً : مفهوم النظام العالمي الجديد

مجموعة التفاعلات بين أعضاء المجتمع الدولي على المستويين الإقليمي والعالمي والتي تجري وفقاً لنسق أو منظومة معينة مستقاه من فلسفة العولمة.

وهذا النظام في الحقيقة لم يكن ثمرة اتفاق بين الدول، وإنما فرضته ظروف العالم في الفترة التي تلت الحرب الباردة ، وتعمل الولايات المتحدة الأمريكية على نشر هذا النظام ، وأحياناً فرضه على العالم بوسائل مختلفة.

### ثانياً : مراحل تطور النظام العالمي الجديد

دلل علي صحة العبارة : هناك خلفية تاريخية للنظام العالمي الجديد ؟ يمكن ايجازها في الاتي :-

\* أول من طرح فكرة نظام عالمي جديد هو الرئيس الأمريكي "ويلسون" خلال الحرب العالمية الأولى ١٩١٤-١٩١٨ م ، والذي وضع أربعة عشر مبدأً لنظام عالمي جديد.

\* ظهر النظام العالمي الجديد للمرة الأولى في الخطاب السياسي العالمي لرئيس الاتحاد السوفيتي السابق "جورباتشوف" عندما أعلن عن بدء حقبة جديدة بالتعاون مع الغرب ( الولايات المتحدة الأمريكية ) ونهاية الحرب الباردة ، على اعتبار أن هناك مجموعة من المبادئ الحاكمة للعلاقات بين الدولتين، وهذه

### المبادئ الحاكمة الجديدة هي :

- ١- نزع السلاح.
  - ٢- إحلال مبدأ توازن المصالح بدلاً من توازن القوى.
  - ٣- نزع الصفة الايدولوجية عن العلاقات الدولية.
  - ٤- العمل من أجل تخطي الحواجز والصراعات تحقيقاً لمصالح البشرية.
- \* عرف المصطلح وشاع منذ أزمة الخليج ١٩٩٠ م من خلال خطاب الرئيس الأمريكي الأسبق ( جورج بوش ) الأب حين قال : " إن ما يتعرض للخطر ليس بلداً صغيراً فحسب، بل فكرة حيوية هي فكرة النظام العالمي الجديد."

فالتطورات والتغيرات التي حدثت علي الساحة الدولية في السنوات الاخيرة دفعت الي الاعلان عن ضرورة اقامة نظام عالمي جديد ومن ابرز متغيراته :-

### متغيرات النظام العالمي الجديد

① سعي دول أوروبا الغربية؛ لاستكمال وحدتها بمحورها الاقتصادي، والسياسي، والاجتماعي، وباتت السوق الأوروبية المشتركة تعرف بدول ( المجموعة الأوروبية) والتي تسعى إلى التطور نحو المزيد من التكتلات الاقتصادية؛ لتحقيق التكامل الاقتصادي.

②سعي الدول الصناعية الآسيوية الناشئة للحصول على مكانة مهمة في الساحة الاقتصادية والسياسية ومن هذه الدول (الصين، كوريا، سنغافورة، الهند، ماليزيا).

③ ظهور اليابان وألمانيا كقوتين عظيمين لهما دورهما الفعال والمؤثر في النظام الاقتصادي العالمي والأسواق العالمية

④ تدعيم دور هيئة الأمم المتحدة في الحفاظ على السلم والأمن الدوليين، وتكوين قوات حفظ السلام القادرة على أداء مهماتها.

⑤ إيجاد حلول لعدد من القضايا العالمية مثل انتهاء الحرب العراقية الإيرانية، وانتهاء الاحتلال السوفيتي لأفغانستان، ونهاية الحرب الأهلية اللبنانية وغيرها.

⑥ الثورة الصناعية الثالثة والتي يطلق عليها الثورة المعلوماتية وظهور الثورة العلمية والتكنولوجية .

### ثالثاً: خصائص النظام العالمي الجديد :

#### خصائص النظام العالمي الجديد:-

- ١- الثورة الهائلة في وسائل الاتصال والعلوم والتكنولوجيا.
- ٢- بروز ظاهرة الاعتماد الدولي المتبادل وظهور التكتلات الاقتصادية الكبرى.
- ٣- تحرير التجارة العالمية.
- ٤- تدويل المشاكل والقضايا التي يواجهها العالم .
- ٥- ظهور الشركات متعددة الجنسيات وزيادة دور المؤسسات المالية مثل البنك الدولي.
- ٦- تقلص دور السيادة الوطنية.

#### رابعاً : أهداف النظام العالمي الجديد:-

توجد العديد من الأهداف المعلنة للنظام الدولي الجديد والتي يمكن إجمالها في الآتي :

- ١- المحافظة على الاستقرار العالمي وإحترام دور الأمم المتحدة .
- ٢- إحترام سيادة كل دولة واستقلالها وعدم المساس بوحدتها الوطنية .
- ٣- نشر قيم الديمقراطية واحترام حقوق الانسان وحق الشعوب في تقرير مصيرها .

**خامساً: تأثير النظام العالمي الجديد على الدول المتقدمة والنامية**

- ١- الاحتكار المطلق للسلاح، والمال، والتكنولوجيا من قبل دول الغرب الرأسمالية، ومن ثم تحويل كثير من المساعدات الاقتصادية والمالية والتكنولوجية والتبادل التجاري لصالح العلاقات الجديدة بين شرق أوروبا والغرب عمومًا على حساب الدول النامية.
- ٢- توظيف التكنولوجيا من أجل الوصول إلى أعلى معدلات الإنتاج، ولذلك يدور الصراع الخفي على المواد الخام التي تدخل في الصناعات التكنولوجية المتقدمة مثل: اليورانيوم والذي تتوفر خاماته في بعض الدول النامية وخاصة دول قارة إفريقيا، مما يجعلها مطمئنًا للدول المتقدمة.
- ٣- تضال الدور الذي تلعبه حركة عدم الانحياز في العلاقات الدولية.
- ٤- كان من أهم أسباب سقوط الاتحاد السوفيتي السابق عجزه عن تطوير نظم إنتاجه الاقتصادي مقارنة بالمستوى السائد في الدول الغربية، ويعد هذا درس لكل الدول النامية، وجرس إنذار لها بإصلاح أوضاعها الاقتصادية بالاعتماد على الذات أولاً.
- ٥- التدخل الأمريكي في الشؤون الداخلية لبعض الدول.
- ٦- اختراق الأمن الثقافي العربي من خلال إحلال قيم العولمة السلبية.
- ٧- انتشار العنف، وقيام الحروب الأهلية، وحروب الحدود كما حدث في الصومال والكونغو وأفغانستان

**تدريبات****اختر الاجابة الصحيحة مما بين الاقواس**

١. يطلق اسم ..... على الثورة الصناعية الثالثة .  
( الثورة العلمية - الثورة الزراعية - الثورة التكنولوجية - الثورة المعلوماتية )
  ٢. تم الاتفاق علي ميثاق هيئة الأمم المتحدة في مؤتمر ..... عام ١٩٤٥ م .  
( سان ريمو - سان فرانسيسكو - واشنطن - باريس )
  ٣. من المنظمات التي تدعو للمحافظة على السلم و الأمن الدوليين .....  
( الاتحاد الأوروبي - الأمم المتحدة - مجلس التعاون الخليجي - اتحاد المغرب العربي )
  ٤. فقدالعالم التوازن في القوي عقب .....  
( تكوين حلف الناتو - تكوين حلف وراسو - انهيار الاتحاد السوفيتي - تكوين الاتحاد الأوروبي )
  ٥. اتجهت الدول لحل النزاعات الدولية بينها في السلم عن طريق ( التحكيم - المساعي الحميدة - الوساطة - جميع ما سبق )
  ٦. المنظمة العالمية التي تم إنشائها بعدالحرب العالمية الأولى .....( اليونيسيف - الأوبك - عصبة الأمم - الأمم المتحدة )
  ٧. نشأت منظمة .. بعد نهاية الحرب العالمية الثانية و اتخذت من مدينة نيويورك مقراً لها.  
( الفاو - الأوبك -التجارة العالمية - الأمم المتحدة )
  ٨. أول من طرح فكرة النظام العالمي الجديد هو الرئيس الأمريكي ( أبراهام لنكولن - ويلسون - جورج بوش- باراك أوباما )
  ٩. ظهر النظام العالمي الجديد للمرة الأولى في الخطاب السياسي العالمي للرئيس .....  
( جوربا تشوف - ويلسون - جورج بوش الأب - جورج بوش الأبن )
  ١٠. تم الإعلان رسمياً عن نهاية الحرب الباردة من خلال الخطاب السياسي العالمي للرئيس .....  
( جوربا تشوف - ويلسون - جورج بوش الأب - جورج بوش الأبن )
  ١١. عرف النظام العالمي الجديد وشاع منذ أزمة الخليج عام ١٩٩٠م من خلال خطاب الرئيس الأمريكي .....  
( أبراهام لنكولن - ويلسون - جورج بوش الأب - جورج بوش الأبن )
  ١٢. لجأت مصر في حل مشكلة طابا إلى ..... ( التحكيم - المساعي الحميدة - الوساطة - الحرب )
  ١٣. للنظام العالمي الجديد عدة أهداف معلنه منها .....  
( نشر الديمقراطية - نشر الثقافة الغربية - احترام دور عصبة الأمم - احترام حماية الدول المتقدمة للدول النامية )
- ضع علامة صح او خطأ امام العبارات الاتية مع ذكر السبب:**

## الجغرافيا السياسية للثانوية العامة

## الامبراطور أعداد أ. أشرف حماد

١. أول من طرح فكرة النظام العالمي الجديد هو الرئيس الأمريكي جورج بوش الأب . ( )
٢. يعد سقوط الاتحاد السوفيتي جرس إنذار للدول النامية . ( )
٣. اتجه اهتمام الدول الغربية المتقدمة في ظل النظام العالمي الجديد نحو الدول النامية بدلا من دول أوروبا الشرقية .

### بم تفسر :

١. الصراع الراهن في النظام العالمي الجديد حول التكنولوجيا ؟
٢. أهمية الثورة الصناعية الثالثة ؟
٣. تضارؤ الدور الذي تلعبه حركة عدم الانحياز في العلاقات الدولية ؟
- ٤- سقوط و انهيار الاتحاد السوفيتي سابقاً ؟

### دلل جغرافيا علي صحة العبارات التالية :

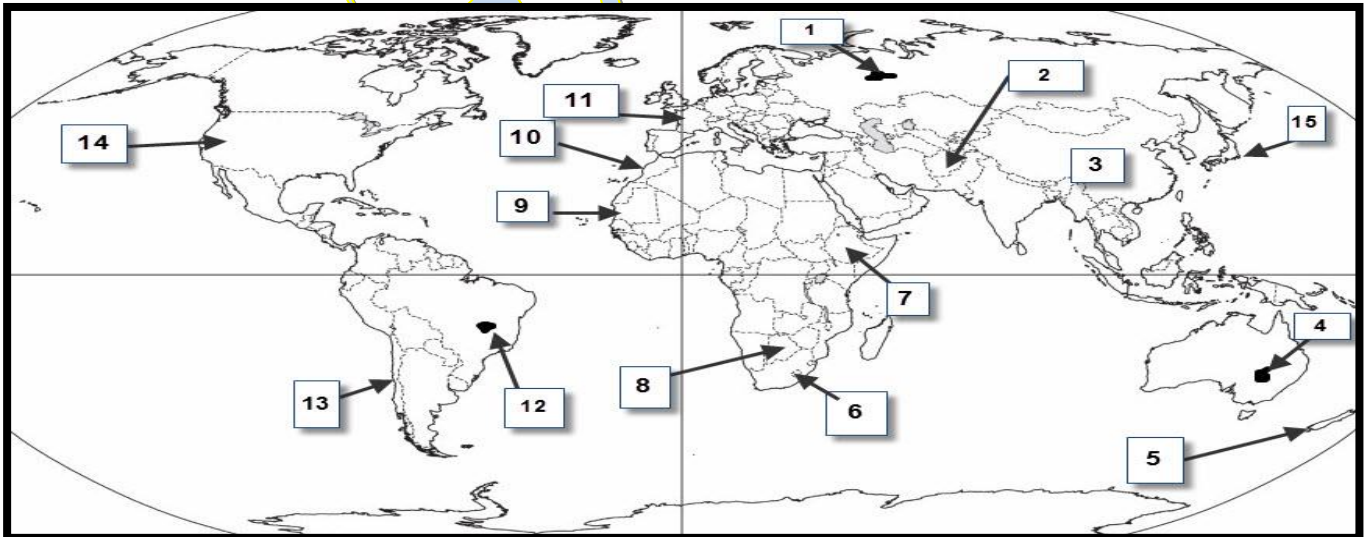
١. توجد متغيرات أدت إلي الإعلان عن ضرورة إقامة نظام عالمي جديد .
٢. توجد خلفية تاريخية للنظام العالمي الجديد / النظام العالمي الجديد ليس وليد الأحداث السياسية الراهنة .
٣. يتميز النظام العالمي الجديد بعدد من الخصائص .
٤. هناك العديد من الاهداف المعلنة للنظام العالمي الجديد .

### ما النتائج المترتبة علي

١. قيام النظام العالمي الجديد بالنسبة للدول النامية و المتقدمة
٢. سقوط الاتحاد السوفيتي وتفتته إلى عدة دول ؟
٣. احتكار دول الغرب الرأسمالية للسلاح و المال و التكنولوجيا ؟

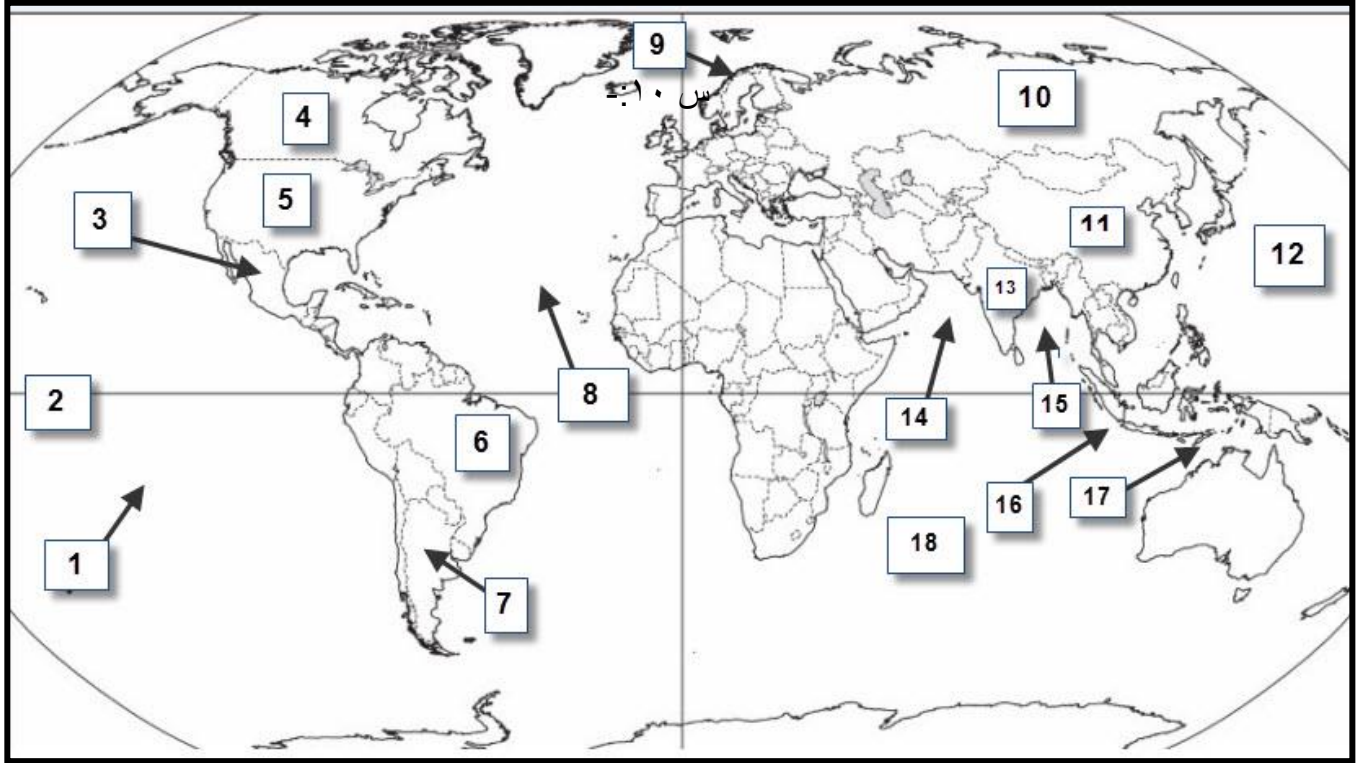
## اطلس الخرائط الهامة في المنهج

### امامك خريطة للعالم ما مدلول الارقام الموضحة عليها



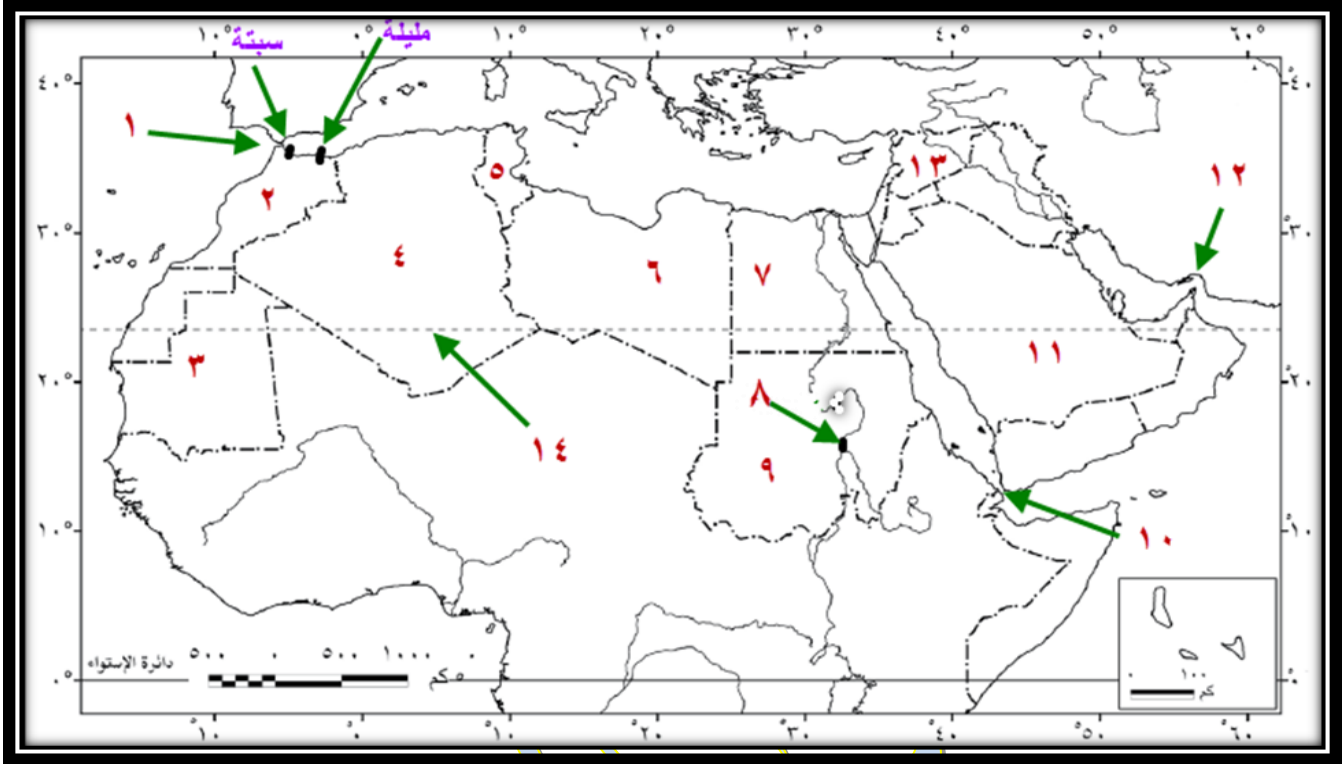
- ١- عاصمه وسط قومه كبرى .....
- ٢- دولة مندمجه ذات بروز .....
- ٣- دولة وحدويه ضخمة .....
- ٤- مدينة .....
- ٥- دولة هامشية .....
- ٦- دوله جيبيه .....
- ٧- دوله حبيسه .....
- ٨- دوله حبيسه .....
- ٩- عاصمه تقع على ساحل المحيط الاطلسي .....
- ١٠- دوله تشرف على البحر بوجهتين ....
- ١١- دوله ذات الشكل المندمج او المنتظم ..... ١٢- مدينة .....
- ١٣- دوله مستطيله ..... ١٤- دوله بريه مجزأه ..... ١٥- دوله بحريه مجزأه .....

امامك خريطة للعالم وضع عليها :

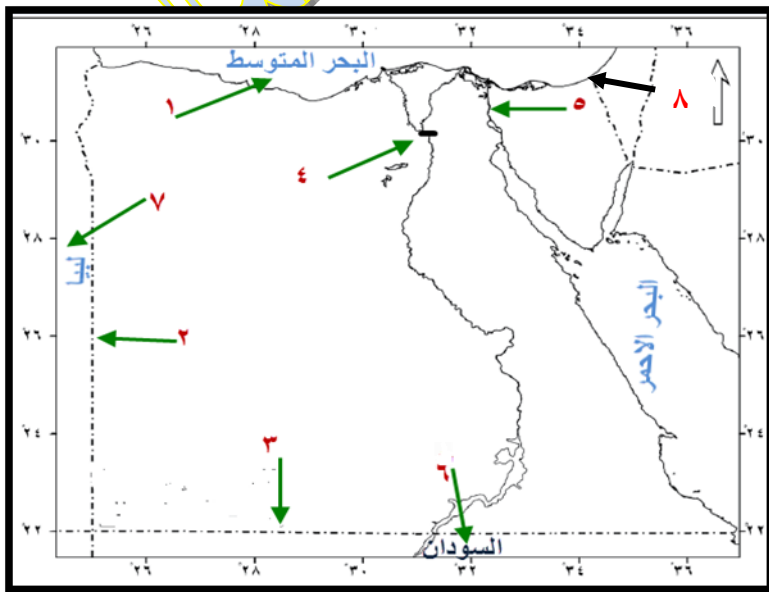


- ١- المحيط .....
- ٢- دائره عرض .....
- ٣- دولة .....
- ٤- دولة .....
- ٥- دولة .....
- ٦- دولة .....
- ٧- دولة .....
- ٨- المحيط .....
- ٩- دولة مستطيله او نحيله .....
- ١٠- اكبر دوله فى العالم من حيث المساحة .....
- ١١- دولة وحدويه ضخمة .....
- ١٢- المحيط .....
- ١٣- دولة .....
- ١٤- البحر .....
- ١٥- خليج .....
- ١٦- جزر .....
- ١٧- جزيرة (اقلية مركزه جغرافيا) .....
- ١٨- المحيط .....





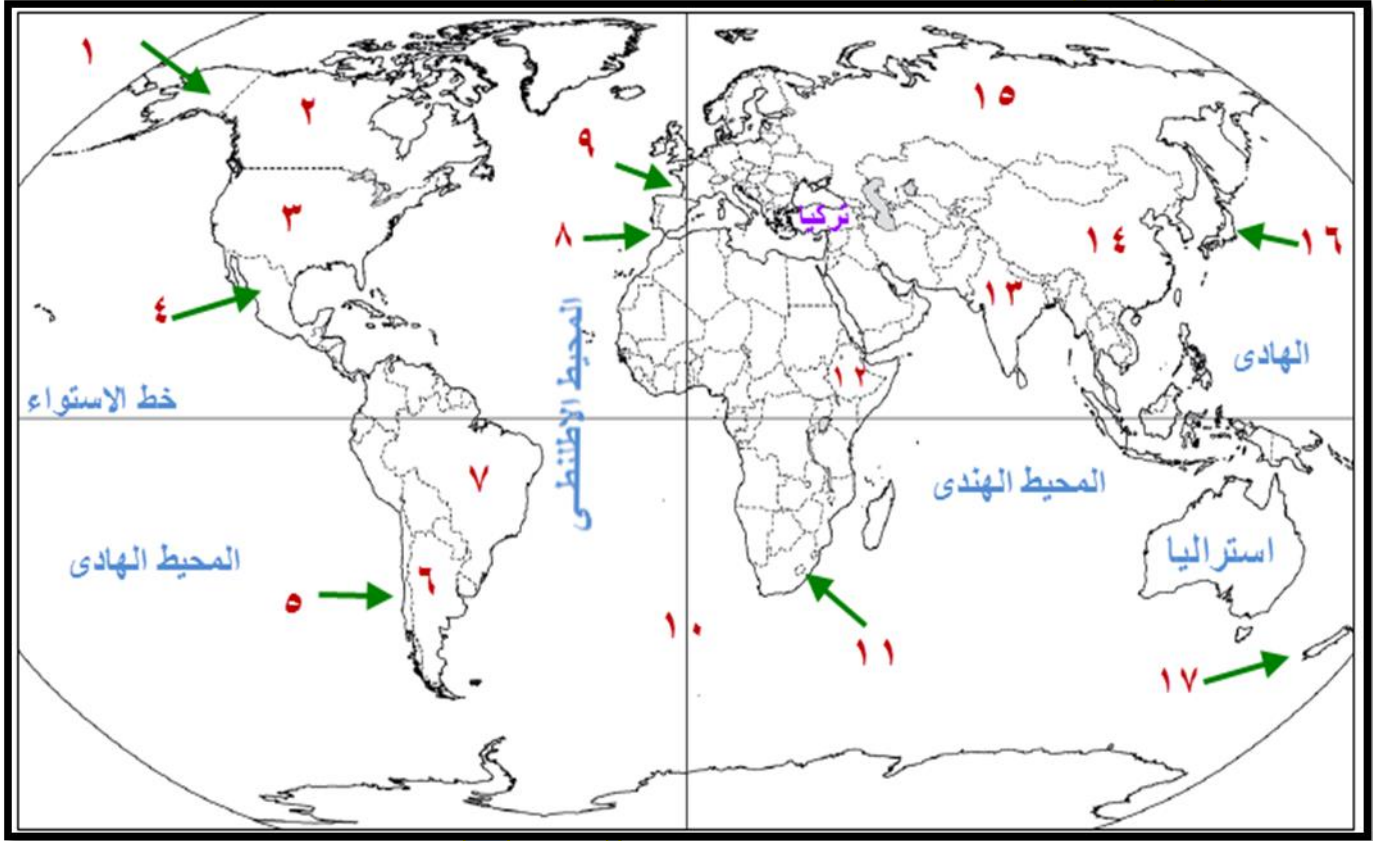
- ١- مضيق .....
- ٢- دولة حدودها مشتركة مع دولتين فقط .....
- ٣- دولة اختيرت فيها العاصمة لسهولة الوصول وتقع على محيط .....
- ٤- دولة ..... دولة ٥- بينها وبين ليبيا مشكلة في تقسيم المياه .....
- ٦- دولة تحد مصر من الغرب ..... دولة مركزية .....
- ٨- عاصمها اختيرت لسهولة الوصول وتقع على نهر النيل .....
- ٩- دولة ..... مضيق .....
- ١١- دوله تشرف على البحر بوجهتين ولها اهمية دينية .....
- ١٢- مضيق ..... دولة تشرف على البحر بوجه واحد .....
- ١٤- مدار .....



### امامك خريطة صماء لمصر

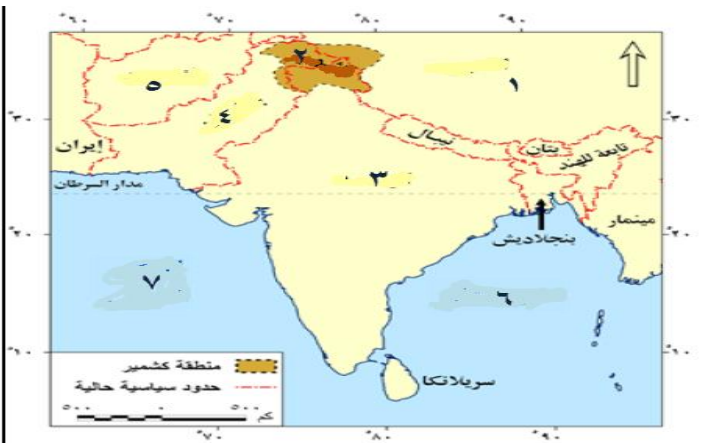
- ١- حدود طبيعية بحته .....
- ٢- حد هندسي فلكي غربي .....
- ٣- حد هندسي فلكي جنوبي .....
- ٤- عاصمة تاريخية وقديمة .....
- ٥- ممر مائي عالمي .....
- ٦- دولة تحد مصر جنوبا .....
- ٧- دولة تحد مصر غربا .....
- ٨- مدينة .....

خريطة العالم



- ١- ولاية تابعة للولايات المتحدة وهي دولة برية برية .....
- ٢- دولة لديها فائض في من الانتاج الزراعي .....
- ٣- دولة بها نظام رئاسي .....
- ٤- دولة .....
- ٥- دولة مستطيلة او شريطية .....
- ٦- دولة .....
- ٧- دولة بها نظام فيدرالي .....
- ٨- مضيق .....
- ٩- دولة (منتظمة او مندمجة - دولة مركزية - بها نظام شبه رئاسي) .....
- ١٠- خط تقسيم الزمن .....
- ١١- دولة محتوى او جيبيه .....
- ١٢- دولة حبيسة .....
- ١٣- دولة قسمت الحدود على اساس ديني .....
- ١٤- دولة وحدوية ضخمة المساحة .....
- ١٥- اكبر دولة مساحة في العالم .....
- ١٦- دولة موحدة جزاة .....
- ١٧- دولة هامشية .....

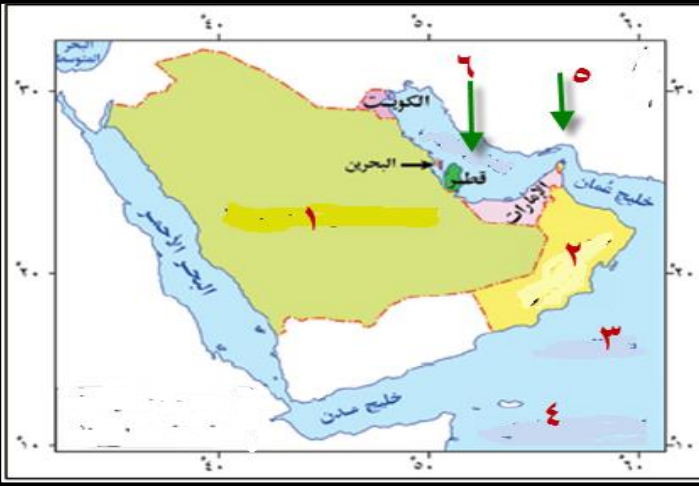
خريطة الهند



- ١- دولة وحدوية ضخمة .....
- ٢- (منطقة المشكله) منطقة .....
- ٣- دولة .....
- ٤- دولة .....
- ٥- دولة (دولة حبيسة) .....
- ٦- خليج .....
- ٧- البحر .....

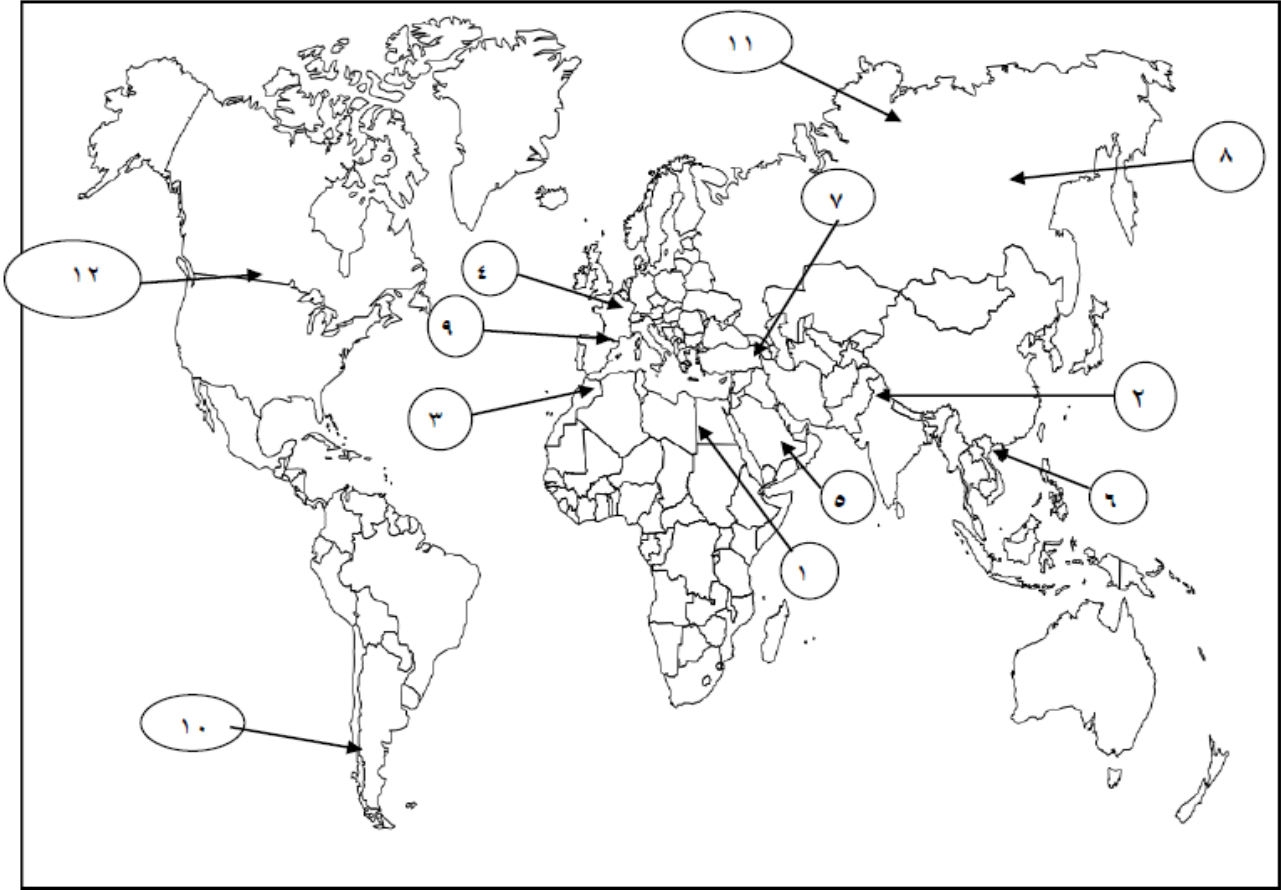
## الجغرافيا السياسية للثانوية العامة

الامبراطور أعداد أ. أشرف حماد  
امامك خريطة صماء لدول الخليج العربي وضح  
عليها




- ١- مقرر مجلس التعاون .....
- ٢- دولة .....
- ٣- البحر .....
- ٤- المحيط .....
- ٥- مضيق .....
- ٦- الخليج .....

امامك خريطة العالم الصماء وضح عليها ما يلي :



- ١- حد فلكي .....
- ٢- مشكلة حدودية .....
- ٣- مشكلة حدودية .....
- ٤- تكتل اقتصادي .....
- ٥- تكتل اقتصادي .....
- ٦- حلف عسكري .....
- ٧- حلف عسكري .....
- ٨- حلف عسكري .....
- ٩- جبال تفصل بين فرنسا واسبانيا .....
- ١٠- جبال تفصل بين شيلي والارجنتين .....
- ١١- دولة بها اقلية قومية .....
- ١٢- تكتل اقتصادي .....

امامك خريطة العالم الصماء وضح عليها ما يلي :



- ١- دولة يغلب عليها الطابع السهلي .....
- ٢- دولة يغلب عليها الطابع الجبلي .....
- ٣- دولة يغلب عليها الطابع الجبلي .....
- ٤- دولة متنوعة التضاريس .....
- ٥- دولة متنوعة التضاريس .....
- ٦- دولة لديها فائض في الانتاج .....
- ٧- دولة ذات نظام رئاسي .....
- ٨- دولة ذات نظام برلماني .....
- ٩- دولة ذات نظام شبه رئاسي .....

**أفتنى أقوى سلسلة في الجغرافيا**

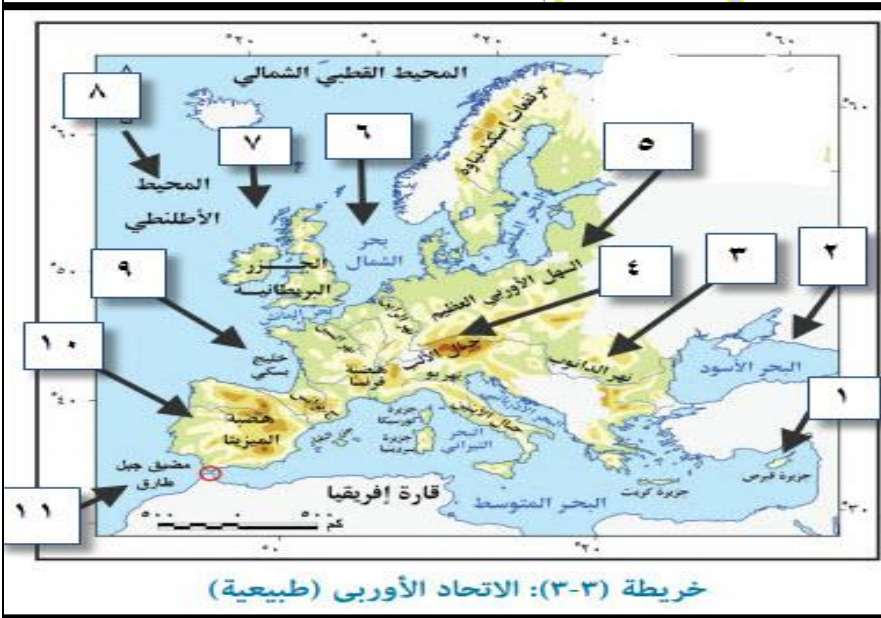
**تحقق لك الامتياز**

امامك خريطة صماء لفرنسا وضح عليها



- ١- دولة .....
- ٢- بحر .....
- ٣- خليج .....
- ٤- دولة .....
- ٥- دولة .....
- ٦- دولة .....
- ٧- دولة .....
- ٨- دولة .....
- ٩- دولة .....

امامك خريطة اوربا وضح عليها



- ١- جزيرة.....
- ٢- البحر .....
- ٣- نهر .....
- ٤- جبال .....
- ٥- السهل .....
- ٦- بحر.....
- ٧- الجزر (دولة).....
- ٨- المحيط.....
- ٩- خليج.....
- ١٠- هضبه .....
- ١١- مضيق.....

امامك خريطة لاوروبا وضح عليها ما يلي:

- ١- دولة لديها اكتفاء ذاتي من الغذاء
- ٢- دولة تتعدد بها اللغات
- ٣- دولة ذات شكل مستطيل شريطي طولي
- ٤- جبال البرانس
- ٥- نهر الراين
- ٦- المحيط الاطلنطي

