

# المراجعة النهائية

## المصطلحات

الجغرافيا السياسية	هو ذلك الفرع من الجغرافيا البشرية الذي يهتم بدراسة المقومات الجغرافية والطبيعية والبشرية في الدولة وأثرها في قوتها السياسية وكيفيه تأثير تلك العوامل في العلاقات الدولية
التجمعات الإقليمية والعالمية	هي ظاهرات تأخذ شكل حيز مكاني وحجمًا سكانيًا وسلطة تنظيمية
القوى الكبرى	ظاهرة موجودة منذ نشأة الدول مثل الإمبراطوريات كانت موجودة على هيئة دول كبرى وعملاته مثل الولايات المتحدة والاتحاد السوفيتي قبل تفكيكه
الجيوبوليتيك	يقصد به دراسة الدولة كعضو جغرافي
العلاقات الدولية	هي دراسة الصلات المتنوعة التي تربط مختلف الدول بعضها ببعض وهو فرع من علم السياسة
القانون الدولي	هو القواعد القانونية التي تنظم علاقات الدول بعضها ببعض وعلاقتها بالتنظيمات الدولية
المدرسة الألمانية	هو دراسة مطالب الدولة التوسعية ، أي استخدام الحقائق الجغرافية من أجل التوسع
الجغرافيا الحية على الهواء	تحدث نتيجة سرعة تدفق المعلومات والبيانات عبر حدود الدول أصبح العالم وحدة سياسية واحدة أو ما يعرف بالقرية الكونية
نظرية قلب العالم	وضعها العالم الجغرافي البريطاني هالفورد ماكيندر عام (1904م) أهم النظريات التي ركزت على أهمية القوات البرية في حسم المعارك والسيطرة على بقاع مختلفة من العالم
الجزيرة العالمية	تصور للعالم القديم ان تلتقي اليابس يشغله ( آسيا وإفريقيا وأوروبا ) تحيط بهم البحار والمحيطات
الأمن الغذائي	يقصد به توافر الغذاء لكل جموع الشعب فى أى فترة بكمية ونوعية كافية تضمن لة حياة سليمة
الأمن المائي	يقصد به إشباع كافة الاحتياجات المائية كما وكيفيا مع استمرار هذه الكفاية للأجيال القادم
الدولة	وحدة سياسية تحكمها حكومة مستقرة، تسيطر على شئونها الداخلية والخارجية، وتشغل منطقة معينة من سطح الأرض، تضم سكانًا دائمين، ولها سيادة على شئونها الداخلية
الأرض	مساحة من اليابس يستقر عليها الشعب ضمن إقليم معين يمارسون عليها أنشطتهم المختلفة ، ولها حدودها المعترف بها دوليًا
الشعب	الأفراد الذين يعيشون فى الدولة وهم أساسها، وتختلف من دولة إلى أخرى، ولهم خصائص معينة
السلطة	الحكومة وعلى رأسها الحاكم، وهى تدير وتنظم شئون البلاد وتشرع القوانين، توفر الخدمات للشعب، وتحفظ أمن البلاد ، مع اعتراف دول العالم بها.
السيادة	تعني سيادة السلطة على كامل الأرض والسكان، ومعترف بها من الدول الأخرى
عند أرسطو	تلبية حاجات الأفراد الاقتصادية والأمنية وغيرها من الاحتياجات.
الأمة	جماعة من البشر تعيش على رقعة من الأرض لفترة زمنية طويلة تربط بين أفرادها روابط مشتركة كالدين واللغة، والعادات والتقاليد والتراث، والتاريخ المشترك، توجد الأمة فى عدة دول مثل الأمة العربية، وقد توجد داخل دولة واحدة مثل بولندا.
الإقليم	وحدة جغرافية مساحية يتم وضع حدود لها على أسس ومعايير علمية من قبل الجغرافيين يتميز بمجموعة من الخصائص الجغرافية الطبيعية والبشرية التي تميزه عن غيره من الأقاليم
الدول الوحدوية	هي التي توجد فيها حكومة واحدة ومجلس نيابي واحد تسيطر فيها الحكومة المركزية على جميع السلطات المحلية في الولايات والأقاليم والمحافظات، والمجالس البلدية.
الدول الاتحادية	يعتمد كل منهما على حكومة مركزية، وحكومات أقاليم، ولكل منها وظائف يحددها دستور البلاد.
الدولة الكونفدرالية	عبارة عن انضمام دولتين أو أكثر في اتحاد ينظمه معاهدة بينهما، لتحقيق غايات مشتركة،

<ul style="list-style-type: none"> <li>تعد بممارسة بعض من صلاحياتها إلى سلطة مركزية مشتركة،</li> <li>احتفاظ كل دولة بشخصيتها القانونية و سيادتها الخارجية والداخلية.</li> <li>فيها تكون السلطات السيادية فى يد الحكومات المحلية ( الإقليمية )</li> </ul>	
<ul style="list-style-type: none"> <li>هي المدينة التي تستقر فيها حكومة الدولة ورئاستها وسلطتها الثلاث (تشريعية تنفيذية) وسفارات الدول</li> <li>الأجنبية والمؤسسات القومية والدولية على اختلاف انواعها</li> </ul>	العاصمة
<ul style="list-style-type: none"> <li>هي التي تطورت على مر التاريخ واستمرت وظيفتها كقلب للمدن الجديدة مثل: لندن وباريس وروما والقاهرة</li> </ul>	العواصم الطبيعية
<ul style="list-style-type: none"> <li>التي أنشئت حديثا وبنيت كقطعة واحدة لتقوم بوظيفتها الإدارية وقلب للدولة فى موقع متوسط مثل:</li> <li>برازيليا، وكنبرا.</li> </ul>	العواصم الاصطناعية
<ul style="list-style-type: none"> <li>هي التي ظلت لقرون عدة المركز الاقتصادي والثقافي الرئيسي فى الدولة، ومثال ذلك: روما، لندن، باريس، القاهرة.</li> </ul>	العواصم الدائمة
<ul style="list-style-type: none"> <li>هي العواصم التي قررت بعض الحكومات نقلها من أماكنها إلى مدن أخرى لسبب أو لآخر،</li> <li>اليابان نقلت عاصمتها من مدينة كيوتو الداخلية إلى طوكيو المدينة الساحلية التي تطل على المحيط الهادي</li> </ul>	العواصم المستحدثة
<ul style="list-style-type: none"> <li>تتوزع فيها وظائف الحكومة وسلطات الدولة بين مدينتين أو أكثر</li> <li>دمثال هولندا : E مقر البرلمان فى مدينة لاهاى وهي العاصمة التنظيمية والتشريعية للبلاد</li> <li>E مقر الملك يقع فى مدينة امستردام العاصمة الرسمية للبلاد،</li> </ul>	العواصم المقسمة
<ul style="list-style-type: none"> <li>هي مواقع لا تقل أهميتها عن العاصمة، ويعبر عنها بالنواة أو قلب الدولة</li> <li>هو منطقة تشكل أهمية وثقل اقتصادى او سكانى او ثقافى او سياسى فى الدولة</li> </ul>	منطقة القلب او النواة
<ul style="list-style-type: none"> <li>يقصد بالموقع الفلكي موقع الدولة بالنسبة لخطوط الطول ودوائر العرض،</li> </ul>	الموقع الفلكي
<ul style="list-style-type: none"> <li>هي المتوسطة جغرافيا مثل مصر متمركزة فى العالم القديم</li> </ul>	المواقع المركزية
<ul style="list-style-type: none"> <li>هي الواقعة على الأطراف مثل نيوزيلند</li> </ul>	المواقع الهامشية
<ul style="list-style-type: none"> <li>هي الدول التي يشرف موقعها الجغرافي على مسطحات مائية مفتوحة</li> </ul>	الدول البحرية
<ul style="list-style-type: none"> <li>هي الدول التي تقع داخل اليابس، وليس لها اتصال مباشر بالبحر مثل إثيوبيا وأفغانستان</li> <li>هي تتصل بالعالم الخارجى عن طريق المرور فى أراضي الدول المجاور</li> <li>أكثر القارات التي تضم دول حبيسة (( أفريقيا - ثم اسيا - ثم أوربا - ثم أمريكا الجنوبية ))</li> </ul>	الدول الحبيسة (( الداخلية ))
<ul style="list-style-type: none"> <li>المهد الأول الذي أقام فيه الإنسان حضارته الأولى</li> </ul>	السهول
<ul style="list-style-type: none"> <li>هو النبات الذي يغطي سطح الأرض، ولم يكن للإنسان دور فى ظهوره أو فى نموه أو كثافته أو فى نوعه،</li> </ul>	النبات الطبيعي
<ul style="list-style-type: none"> <li>وسيلة مهمة للتفاهم والاتصال وتبادل الآراء والأفكار بين سكان الدولة الواحدة</li> <li>إحدى المقومات الحضارية المهمة فى الدولة، وعامل مهم فى توحيد سكانها</li> </ul>	اللغة
<ul style="list-style-type: none"> <li>من أخطر الجوانب البشرية تأثراً فى سلوك الدول السياسى ووزنها على خريطة العالم السياسية</li> </ul>	التكنولوجيا
<ul style="list-style-type: none"> <li>هي رقعة الأرض التي تشغلها الدولة المحددة بحدود سياسية واضحة المعالم ومعترف بها دوليا</li> </ul>	مساحة الدولة
<ul style="list-style-type: none"> <li>مجموعة الخصائص السكانية التي تميز مجموعة بشرية عن أخرى مثل: السن والنوع واللغة والديانة،</li> </ul>	خصائص السكان
<ul style="list-style-type: none"> <li>هي القوة التي تستمدّها الدولة من عدد سكانها ومهاراتهم التقنية وأحوالهم الصحية وتركيبهم العمري والنوعي ونشاطهم الاجتماعى، ومدى تماسكهم القومى (الأعراق، الأديان، اللغات)،</li> </ul>	القوة الديموجرافية
<ul style="list-style-type: none"> <li>تعنى نوعية الحكومة، ومستويات الإدارة والحكم داخل الدولة</li> </ul>	القوة التنظيمية
<ul style="list-style-type: none"> <li>التي تشتد الحاجة إليها وقت الحروب وأهمها : الحديد والنحاس والألمونيوم، والزنك والرصاص، والمنجنيز، والنيكل، وذلك لأهميتها البالغة فى الصناعات الحربية</li> </ul>	المعادن الإستراتيجية
<ul style="list-style-type: none"> <li>هي التي تعطى الدولة أهمية خاصة، (( صهر المعادن وتنقيتها، والصناعات الهندسية كالسيارات والطائرات ومحركاتها، والإلكترونيات، والصناعات الكيماوية بما فيها صناعة المتفجرات والصواريخ،</li> </ul>	الصناعات الإستراتيجية

# أ/أحمد يحيى الأستاذ فى الجغرافيا

قوة الدولة	<ul style="list-style-type: none"> <li>● هي قدرة الدولة على تحريك عوامل القوة المتاحة لها وتحويلها إلى طاقة فعالة ترفع مستوى معيشة مواطنيها،</li> <li>● تؤثر فى غيرها من الدول وفي توجيه سلوكها إلى ما يحقق المصلحة القومية للدولة</li> </ul>
القوة الاقتصادية	<ul style="list-style-type: none"> <li>● من أهم عناصر قوة الدولة</li> <li>● مقدرة الدولة على الصمود الاقتصادي ومدى اكتفاءها الذاتي</li> <li>● تنوع مواردها الاقتصادية</li> <li>● مدى امتلاكها للتقنية الحديثة</li> </ul>
النظام السياسى فى صورته الاجتماعية	<ul style="list-style-type: none"> <li>● هو نظام اجتماعى يقوم بأدوار ووظائف متعددة استناداً إلى سلطة أو قوة يستند إليها فى إدارة موارد المجتمع،</li> <li>● تحقيق الأمن الداخلى والخارجى</li> <li>● والعمل على الحد من التناقضات الاجتماعية.</li> <li>● وتحقيق أكبر قدر من المصالح العامة،</li> </ul>
النظام السياسى فى صورته المؤسسية أو التنظيمية	<ul style="list-style-type: none"> <li>● هو مجموعة المؤسسات التى تتوزع بينها عملية صنع القرار السياسى</li> <li>● هي المؤسسة التشريعية والمؤسسة التنفيذية، والمؤسسة القضائية</li> <li>● أغلب الدول توجد ثلاث سلطات أساسية: تشريعية وتنفيذية وقضائية.</li> </ul>
القوة	<ul style="list-style-type: none"> <li>● قدرة الفرد أو الجماعة على ضبط وتوجيه سلوك الآخرين</li> </ul>
النفوذ:	<ul style="list-style-type: none"> <li>● يتم التأثير على سلوك الأفراد دون إصدار أوامر صريحة.</li> </ul>
النظام الانتخابى	<ul style="list-style-type: none"> <li>● هي مجموعة القواعد والتشريعات والقوانين التى تنظم عملية انتخاب ممثلى الشعب؛ أى القواعد المنظمة</li> <li>● لعملية انتخاب ممثلى الشعب، ويتم على أساسها ما يلى <math>\Psi</math>: تقسيم الدوائر الانتخابية</li> <li>● <math>\Psi</math> الترشح للانتخابات. <math>\Psi</math> إجراء الانتخابات <math>\Psi</math> فرز أصوات الناخبين. <math>\Psi</math> تحديد الفائزين</li> </ul>
الإقتراع	<ul style="list-style-type: none"> <li>● يقصد به أن لكل ناخب صوتاً واحداً.</li> </ul>
الحدود السياسية	<ul style="list-style-type: none"> <li>● خطوط ترسم على الخريطة تبين الرقعة الأرضية التى تمارس عليها الدولة سيادتها</li> <li>● تنتهى عندها سيادة دولة وتبدأ سيادة دولة أخرى</li> <li>● وتتمتع الدولة بحق انتفاع واستغلال تلك الرقعة التى تمتد عليها</li> </ul>
الحدود المورفولوجية	<ul style="list-style-type: none"> <li>● يهدف إلى ربط الحدود السياسية بالظواهر الطبيعية والصناعية التى تمر بها سواء كانت جبالاً أو تلالاً أو هضاباً أو صحاري أو مسطحات مائية أو حدود هندسية</li> <li>● تنقسم الحدود تبعاً لهذا المعيار إلى ثلاثة أنواع هي ((الحدود الطبيعية - الحدود الاصطناعية أو الهندسية - الحدود الحضارية))</li> </ul>
الحدود الطبيعية	<ul style="list-style-type: none"> <li>● هي التى يتم رسمها على أساس ظواهر طبيعية واضحة</li> <li>● مثل الجبال - الأنهار - المستنقعات - البحار - البحيرات - الممرات الملاحية - الخلجان .</li> <li>● من اقوى الحدود التى تفصل بين شعبي دولتين ويصعب اختراقها</li> <li>● تختلف تبعاً لخصائص الظواهر الطبيعية فالحدود الجبلية أكثر مناعة من المستنقعات</li> </ul>
المياه الإقليمية	<ul style="list-style-type: none"> <li>● نطاق من المياه البحرية تحدد حافته الخارجية من جهة البحر الحد السياسى البحري للدولة</li> </ul>
الحدود الهندسية	<ul style="list-style-type: none"> <li>● خطوط مستقيمة تصل بين نقطتين معلومتين أو مماسات دوائر أو أقواس في دائرة معلوم مركزها ونصف قطرها</li> </ul>
المشكلة السياسية	<ul style="list-style-type: none"> <li>● هي أي تهديد للدولة يمس سيادتها على أراضيها أو استقرار شعبيها و تماسكها من الخارج.</li> </ul>
الإقلييات	<ul style="list-style-type: none"> <li>● مجموعات بشرية ذات سمات وخصائص تختلف عن مثيلاتها في مجتمع الاكثرية وكل أقلية لها سمات مشتركة بين أفرادها</li> </ul>
التوزيع الجغرافى للأقلية	<ul style="list-style-type: none"> <li>● يعني مدى انتشار الأقلية في الدولة أو تركيزها الجغرافى</li> </ul>
التكتلات الاقتصادية	<ul style="list-style-type: none"> <li>● تكامل اقتصادي يقوم بين مجموعة من الدول المتجانسة جغرافياً وثقافياً واجتماعياً والتي تجمعها</li> <li>● مجموعة من المصالح الاقتصادية المشتركة</li> <li>● بهدف توسيع تلك المصالح وزيادة التجارة الدولية البيئية لتحقيق أكبر عائد ممكن ثم الوصول إلى</li> <li>● أقصى درجة من الرفاهية الاقتصادية لشعوب تلك الدول</li> </ul>
مشروع مارشال	<ul style="list-style-type: none"> <li>● هو مشروع قدمته الولايات المتحدة ودول الشرق الاوسط كان يهدف إلى تقديم المساعدات</li> </ul>

# أ/أحمد يحيى الأستاذ في الجغرافيا

الاقتصادية المصحوبة بشروط سياسية وعسكرية	
الأحلاف العسكرية	<ul style="list-style-type: none"> <li>• اتفاق رسمي تتعهد بموجبه مجموعة من الدول بأن تتعاون فيما بينها في مجال الاستخدام المشترك لقدراتها العسكرية ضد دولة أو مجموعة دول</li> <li>• كما تلتزم الدول الموقعة باستخدام القوة أو التشاور باستخدامها في ظروف معينة.</li> </ul>
البيروسترويكيا	<ul style="list-style-type: none"> <li>• وتعني بالروسية إعادة البناء</li> <li>• تضمنت محاولة إصلاح البنية الاقتصادية من خلال إعطاء فرصة أكبر للقطاع الخاص</li> <li>• صدرت قوانين تؤكد أهمية حاجات الأفراد الأساسية من خلال تشجيع المبادرة الفردية وتحقيق إصلاحات</li> <li>• جذرية في الزراعة ودعم المؤسسات الاقتصادية.</li> </ul>
الجلاسنوست	<ul style="list-style-type: none"> <li>• كلمة روسية تعني الشفافية والانفتاح</li> <li>• تسمح باتخاذ إجراءات التحرر السياسي وفتح المجال الديمقراطي للمجتمع الديمقراطي</li> </ul>
العلاقات الاقتصادية	<ul style="list-style-type: none"> <li>• مجموعة العلاقات الاقتصادية , والسياسية , والعسكرية , والقانونية , والدبلوماسية بين الدول أو منظمات</li> <li>• موجودة على الساحة العالمية</li> </ul>
النظام العالمي الجديد	<ul style="list-style-type: none"> <li>• مجموعة إجراءات وقوانين تضبط العلاقات الدولية , الخريطة السياسية لعالم ما بعد الحرب الباردة</li> <li>• مجموعة التفاعلات بين أعضاء المجتمع الدولي على المستويين الإقليمي والعالمي والتي تجرى وفقا لنسق أو منظومة معينة للقيم مستقاة من فلسفة العولمة (</li> </ul>
الهجرة الاختيارية	<ul style="list-style-type: none"> <li>• تتم بإرادة الأفراد لتحسين حياته أو البحث عن فرص عمل أفضل</li> </ul>
الهجرة الإجبارية ( القسرية )	<ul style="list-style-type: none"> <li>- تعرض الإنسان - رغم إرادته - للحركة خارج الوطن - أو داخله - الذي يأويه</li> <li>أمثلة :- حدوث الكوارث الطبيعية كالفيضانات أو الزلازل ,</li> <li>- دوافع قومية : تهجير أهالي النوبة من منطقتهم جنوب أسوان إلي أماكن أخرى بسبب إنشاء السد العالي</li> <li>- صراعات ونزاعات مسلحة سواء دولية أو محلية ( الحروب الأهلية ) كما حدث في دولة الكويت عام 1990</li> <li>حينما احتلت القوات العراقية دولة الكويت</li> <li>- الصراعات الداخلية (( حروب أهلية ) كما هو الحال بين شطري السودان</li> <li>- كل حرب أهلية ينتج عنها - ضمن نتائج أخرى - هجرة قسرية للسكان وهو ما يطلق عليهم " اللاجئين "</li> </ul>
منظمات ذات طابع سياسي	<ul style="list-style-type: none"> <li>- منظمة الأمم المتحدة - جامعة الدول العربية</li> </ul>
ذات طابع اقتصادي	<ul style="list-style-type: none"> <li>- منظمة التجارة العالمية - منظمة الدول المصدرة للبترول "أوبك".</li> </ul>
منظمات أخرى	<ul style="list-style-type: none"> <li>- تضم المنظمات المتخصصة المنبثقة عن الأمم المتحدة منظمة الصحة الدولية منظمة العمل الدولية</li> <li>منظمة الأغذية والزراعة العالمية المعروفة عالمياً باسم (الفاو)</li> </ul>
النافتا	<ul style="list-style-type: none"> <li>- منطقة التجارة الحرة لأمريكا الشمالية النافتا</li> </ul>
الكوميسا	<ul style="list-style-type: none"> <li>- السوق المشتركة لشرق وجنوب إفريقيا الكوميسا</li> </ul>
ماستركت	<ul style="list-style-type: none"> <li>- اتفاقية بين الدول الأوروبية بموجبها تحول السوق الأوروبية إلى اتحاد أوروبي .</li> </ul>
هجرة العقول	<ul style="list-style-type: none"> <li>هي هجرة العلماء من الدول النامية إلى الولايات المتحدة الأمريكية وهي أسمى ما تخسره الدول النامية</li> </ul>

## علماء الجغرافيا السياسية

أرسطوا	<ul style="list-style-type: none"> <li>• أشهر من كتب في الجغرافيا السياسية</li> <li>الدولة المثالية وحدد</li> <li>عناصرها في : ( عدد سكان الدولة - مواردها الاقتصادية - العاصمة - الجيش - الحدود السياسية )</li> </ul>
--------	--

# أ/أحمد يحيى الأستاذ فى الجغرافيا

<p>ρ حدد قوة الدولة او ضعفها فى ( عدد سكانها - مواردها الاقتصادية - العلاقة بينهما )</p> <p>ρ اهتم بموقع الدولة الجغرافي وتأثير المناخ عليها</p>	
<p>ρ من ابرز المفكرين المسلمين الجغرافي في مقدمته ( مقدمة التاريخ )</p> <p>ρ ركز فيها على أهم ظاهرتين سياسيتين هما <u>القبيلة والمدينة</u></p> <p>ρ وضع الإطار العام الذي عرف باسم <u>دورة حياة الدولة</u> وهى ( <u>النشأة - الثبات - النضج - الاضمحلال</u> )</p> <p>ρ تحدث عن عوامل قيام الدولة وسقوطها</p>	بن خلدون
<p>ρ يعتبر المؤسس الحقيقي لعلم الجغرافيا السياسية</p> <p>ρ كان الميلاد الحقيقي للجغرافيا السياسية على يده</p> <p>ρ وضع أول مؤلف علمي عن الجغرافيا السياسية</p> <p>ρ اعتبر الدولة كائن حي تنطبق عليه قوانين ( <u>الميلاد - النمو - الوفاة</u> )</p> <p>ρ وضح أن الخريطة السياسية للعالم تشكلت نتيجة الصراعات بين الدول</p> <p>ρ أثرت أفكاره كثيرا فى التوسع الاستعماري لألمانيا على حساب الدول المجاورة</p>	فريدريك راتزل
<p>ρ أهم علماء الجيوبولتيك فى الولايات المتحدة</p> <p>ρ كتب عن القوة البحرية وعلاقة ذلك بالسيادة والسيطرة على العالم</p> <p>ρ اعتبر الموقع الجغرافي البحري للولايات المتحدة موقع متميز</p>	الفرد ماهان
<p>ρ تركزت آراءه حول نمو الدول عضويا</p> <p>ρ وان <u>القوة</u> فى حياة الدولة هى اكثر</p>	رودلف كيلين
<p>ρ عالم سويدي أول من استخدم الجيو بولتيك</p> <p>ρ اعتبر الأرض جسم الدولة <u>والعاصمة</u> قلبها</p> <p>ρ أهمية من سيادة القانون</p>	هالفورد ماكندر
<p>ρ فسر حركة التاريخ فى ضوء الصراع بين قوى البر والبحر</p> <p>ρ يعتبر أفضل عالم بريطاني فى الجيوبولتيك من وجهة نظر هوسهوفر الألماني</p>	مونتسيكو
<p>ρ ظهر مفهوم النظام السياسى على يده الذى شرح نظريته فى كتابه المعروف (( روح القوانين ))</p>	

## دول وعواصم

دولة تمثل امة	بولندا
القوة الثانية فى الاقتصاد	الصين
قوة اقتصادية ظهرت حديثا فى امريكا الجنوبية	البرازيل
قوة اقتصادية ظهرت حديثا فى آسيا	الهند
اضخم مركز حضارى يطل على المحيط الهادى	طوكيو باليابان
دولة كانت فيدرالية تحولت الى دولة وحدوية مركزية	باكستان
دولة كونفدرالية تحولت الى دولة فيدرالية	سويسرا
نموذج لاتحاد الكونفدرالى	الاتحاد الأوربي
نموذج لدولة فيدرالية	الامارات - الولايات المتحدة الامريكية
دولة مركزية موحدة مثالية	فرنسا
دولة موحدة ومجزأة	اليابان - الفلبين - إندونيسيا
دولة وحدوية ضخمة المساحة	الصين
العاصمة تم اختيارها من اجل الحماية والدفاع	انقرة
العاصمة تم اختيارها من اجل السيادة القومية	موسكو

# أ/أحمد يحيى الأستاذ فى الجغرافيا

عواصم تاريخية	القاهرة - روما - باريس - لندن
عاصمة تم اختيارها علي اساس سهول المواصلات	الخرطوم - نواكشوط - مدريد
عاصمة اصطناعية	برازيليا - كانبرا
عاصمة مستحدثة	طوكيو
نموذج دولة للعواصم المقسمة	هولندا
العواصم الطبيعية	القاهرة - روما - باريس - لندن
منطقة قلب ذات أهمية اقتصادية	إقليم البحيرات الخمس
منطقة قلب ذات أهمية دينية	السعودية "مكة"
منطقة قلب ذات تركيز سكاني	جنوب أفغانستان
دول حبيسة فى أفريقيا	أوغندا - بتسوانا - أثيوبيا - إفريقيا الوسطى - النيجر - تشاد
دول حبيسة فى اسيا	افغانستان
دول حبيسة فى اوربا	التشيك
دول حبيسة فاوربا	بأرجواي
دولة ذات حجم سكاني كبير	الصين الهند
دولة تشرف علي البحر من جه واحدة	سوريا 0 تشيلي
دولة تشرف علي البحر من جهتين	المغرب - مصر - السعودية - فرنسا
دولة تشرف علي البحر من جميع جهاتها :	بريطانيا - اليابان - الفلبين
أكثر القارات التي تضم دول حبيسة :	إفريقيا - اسيا - اوربا - أمريكا الجنوبية
دول يجاورها عدد قليل من الدول الاخرى :	المغرب - الولايات المتحدة
دول يجاورها عدد كثير من الدول الاخرى	الصين - البرازيل
دول تحتل المركز الثانى إقتصاديا	الصين
قوى كبرى جديدة فى أسيا	الهند
قوى كبرى جديدة فى أمريكا الجنوبية	البرازيل
دول الهلال الخارجي	بريطانيا وكندا والولايات المتحدة الأمريكية وجنوب إفريقيا وأستراليا واليابان
دولة ذات موقع مركزي	مصر
دولة ذات موقع هامشي	نيوزيلاند
دول استراتيجية تشرف على مضيق جبل طارق	المغرب واسبانيا
دول استراتيجية تشرف على مضيق باب المندب	جيبوتي واليمن
دولة تتميز بالمساحة الكبير	روسيا الاتحادية
دولة تتميز بالمساحة الصغير	دولة الفاتيكان
دولة ذات شكل منتظم	مصر - فرنسا - بلجيكا
دولة ذات شكل مندمج ذو بروز	الكنغو - افغانستان
دولة ذات شكل مستطيل من الشمال للجنوب:	السويد - النرويج - شيلي - ايطاليا
دولة ذات شكل مستطيل ما الشرق غرب :	تركيا منغوليا
دولة بحرية مجزأة	اليابان - اندونيسيا
دولة بحرية برية مجزأة	ايطاليا
دولة برية مجزأة	الولايات المتحدة الامريكية
دولة ذات شكل جيوب	ليسوتو - سان مارينو
دولة ذات طابع سهلي	هولندا - الدنمارك - المانيا
دول يغلب عليها الطابع الجبلي	سويسرا - اليابان
سهل يمثل ثانى اكبر كتلة سكانية فى العالم	السهل الأوربي العظيم
سهل بها اكثر من نصف سكان العالم	سهول آسيا الموسمية
دولة حققت تكامل بين اقليمها وحققت اكتفاء ذاتي	الولايات المتحدة الامريكية

حدود طبيعية (جبال تفصل بين اسبانيا فرنسا	جبال البرانس
مناطق سياحية للتزلج شتاء	جبال الالب في اوربا
جبال تستخدم لسياحة الاصطياف	جبال الشام
دول عملاقة يزيد سكانها عن مليار مسة	الصين والهند
دولة قزمية سكانيا	البحرين – قبرص – سلطنة بروناي
دول يقل عدد سكانها عن 100 الف نسمة	سان مارينو دولة الفاتيكان
الدول المرسله للمهاجرين	مصر
الدول المستقبله للسكان	الدول الاوربية ودول خليج
دول تتعد فيها الاديان	اثيوبيا
دولة مازالت اللغة الانجليزية لغة رسمية بها	الهند
دولة سمحت للأقليات باستخدام لغتها	العراق (الكراد)
دولة لم تسمح للأقليات باستخدام لغتها	إيطاليا (( الأقلية النمساوية )
دولة تتعدد فيها اللغات ولم تؤثر على تماسكها	سويسرا
دول يتغلب فيها دين علي اخر	الولايات المتحدة
نموذج للنظام الرئاسي	امريكا
نموذج نظام برلماني	المملكة المتحدة
نموذج للنظام شبه برلماني	فرنسا

## أكمل

- ٥ تعد الدولة أشهر الظواهر السياسية علي خريطة العالم وتتكون كظاهرة سياسية من 4 عناصر.
- ٥ من الظواهر السياسية علي خريطة العالم التجمعات الإقليمية والعالمية مثل جامعة الدول العربية و الامم المتحدة والأحلاف العسكرية مثل حلف شمال الاطلسي وتجمعات اقتصادية مثل السوق الأوروبية المشتركة
- ٥ تأسس علم الجيوبولتيك عام 1924م علي يد العالم الجغرافي رودلف كلين
- ٥ أرتبط مؤتمر فرساي للسلام 1919م بظهور مفهوم الجغرافيا السياسية
- ٥ تحليل الظواهر السياسية المختلفة تحليلاً جغرافياً حياً ( الصراعات الدولية – اضطرابات الفقراء داخل المدن )
- ٥ توضيح القضايا الاستراتيجية ( رسم الحدود – حل نزاعات الحدود السياسية بين الدول – المشكلات المعاصرة )
- ٥ تطور مفهوم الجغرافيا السياسية في القرن 20 ليظهر مفهوم الجيوبولتيك .
- ٥ الظواهر السياسية التي تدرسها الجغرافيا السياسيه الدولة والقوى الكبرى والتكتلات والتجمعات الاقليمية
- ٥ ظهرت الجغرافيا السياسية في قمة مجدها بعد الحرب العالمية الاولى
- ٥ من علماء المرحلة القديمة لتطور الجغرافيا السياسية ابن خلدون وارسطو
- ٥ من علماء المرحلة الحديثة لتطور الجغرافيا السياسية ( فردريك راتزل – الفرد ماهان – رودلف كيلين – هالفورد ماكندر )
- ٥ ركزت نظريه ماكيندر عن اهمية القوة البرية
- ٥ شهدت الفترات الأخيرة اختفاء بعض القوى السياسية مثل الاتحاد السوفيتي والكتلة الشرقية
- ٥ تتكون الدولة من اربعة عناصر هي السكان والحدود السياسية والسلطة والسيادة
- ٥ تشمل دراسة الدولة علاقاتها الداخلية و علاقاتها الخارجية
- ٥ اتخذت القوى الكبرى صورة امبراطوريات قديما و صورة دول عظمى حديثا مثل الولايات المتحدة والاتحاد السوفيتي
- ٥ تهدف الجغرافيا السياسية إلي تحديد عوامل القوة والضعف للوحدات السياسية
- ٥ يعد ماكندر أشهر جيوبولتيكي بريطاني بشاهو هوسهوفر و فسر حركة التاريخ بين قوي البر والبحر
- ٥ يعد العالم الالمانى هوسهوفر هو مؤسس مدرسة الجيوبولتيك في ميونخ عام 1924
- ٥ تتمتع الجزيرة العالمية بحماية طبيعية ضد الغزو البحري
- ٥ أنواع الدول وفقا لنظام الحكم الدولة الوحودية ، الدولة الاتحادية
- ٥ تصنف العواصم وفقا لاعتبارات تاريخية الي طبيعية واصطناعية
- ٥ يقسم قلب الدولة حسب الاهمية الي أهمية اقتصادية وسياسية وثقافية ودينية و تركيز سكاني

ρ-تنقسم مقومات الدولة الي مقومات طبيعية وبشرية

ρ-تختلف الدولة من حيث شكلها الي منتظم و مندمج ذات بروز و مستطيل و محتوى و مجزأه

ρ-خصائص السكان السن والنوع واللغة والديانة والحالة التعليمية

ρالدين واللغة من أهم تلك الخصائص تأثيراً فى الخريطة السياسية للعالم

ρالجوانب الاقتصادية من أهم مقومات الدولة

ρسلوك الدولة السياسى يكون نابغاً من خلفيتها الاقتصادية، وتمثل المصالح الاقتصادية أهم صور المصالح التي تربط بين

الأمم .

ρ وزن الدول على المستوى العالمي يتحدد فى المقام الأول على أساس ما تملكه الدولة من موارد اقتصادية، وقدرة السكان على استغلال

هذه الموارد

ρعناصر قوة الدولة تتمثل فى إقتصادية و عسكرية و مورفولوجية و ديموجرافية و تنظيمية

ρمكونات ومقومات النظام الانتخابي تقسيم الدوائر و الاقتراع و الترشيح للانتخابات و الإطار القانوني

ρتتمثل العوامل المحددة بالنسبة لمساحة الدولة الي  $\Phi$  حجم الموارد وتنوعها  $\Phi$  عدد السكان وتوزيعهم بما يتناسب مع

الموارد

$\Phi$  النظم الاقتصادية والسياسية السائدة فى الدولة  $\Phi$  قدرة السكان العلمية والتكنولوجية على استغلال الموارد  $\Phi$  سهولة الاتصال بكافة

أرجاء الدولة.

ρأنماط النبات الطبيعي حشائش وغابات .

ρتصنف العواصم وفقاً لتصنيف المورفولوجي الي دائمة و مستحدثة ومقسمة

ρاليابان نقلت عاصمتها من مدينة كيوتو الداخلية إلى طوكيو المدينة الساحلية التي تطل على المحيط الهادي

ρ أكثر القارات التي تضم دول حبيسة أفريقيا - ثم اسيا - ثم أوربا - ثم أمريكا الجنوبية

ρتختلف دول العالم من حيث التضاريس التي تتشكل منها أراضيها

ρتعد السهول حول الأنهار الكبرى المهد الأول الذي أقام فيه الإنسان حضارته

ρ الدول العظمى فى العالم والتي تتمتع بالعضوية الدائمة فى مجلس الأمن ذات حجم سكانى كبير، مثل الولايات المتحدة ،

والصين، وبريطانيا، وفرنسا، وروسيا الاتحادية

ρالتكنولوجيا من أخطر الجوانب البشرية تأثراً فى سلوك الدول السياسى ووزنها على خريطة العالم السياسية

ρتعتبر الصناعة ركيزة أساسية من ركائز اقتصاد أى دولة،

ρأنظمة الحكم الديمقراطية تعتمد على مبدأ الفصل بين السلطات -التداول السلمى للسلطة-

ρمن المقومات الطبيعية للدولة .الموقع والمساحة والشكل

ρتصنف الدول بالنسبة لليابس والماء الى دول بحرية ودول داخلية

ρتعتبر دولة أوغندا دولة داخلية حبيسة بالرغم ان لها حدودا بحيرة على بحيرة فيكتوريا

ρيعدمتوسط دخل الأفراد احد أهم مقاييس تصنيف الدول الى غنية او فقيرة

ρتعد اللغة أهم وسيلة للتفاهم و الاتصال وتبادل الافكار بين ابناء الوطن الواحد

ρمن الدول التي تمنع استخدام الأقليات للغتهم دولة إيطاليا

ρمن نماذج المواقع الإستراتيجية فى مصر قناة السويس، وممرات سيناء الجبلية التي تعد بوابة التحكم فى سيناء.

ρقد توجد الأمة فى عدة دول مثل الأمة العربية وقد توجد فى دولة واحدة مثل بولندا

ρ القوة المورفولوجية للدولة تتمثل فى الشكل والمساحة .

ρوحدة اللغة تؤدي إلى قوة الدولة وتماسكها، بينما يؤدي تعدد اللغات إلى ضعفها وتفككها

ρبعض الدول يوجد فيها أكثر من لغة رسمية مثل سويسرا

ρيعد توفر المواد الخام اللازمة للإنتاج الصناعى والعسكرى امرا مهما فى تحديد مدى قوة الدول الضخمة جدا

ρيعيد شكل الدولة ميزة مهمة حيث يؤثر على سهولة سهولة الإدارة الداخلية والتماسك الاجتماعى كما أنه يؤثر على تقليل او

زيادة النزاعات مع الدول الأخرى بسبب الحدود وطولها وامكانات الاتصال والصراعات الدولية.

ρالزيادة فى السكان لا تعنى زيادة فى قوة الدولة، لابد ان يقابله زيادة مماثلة فى الناتج القومى للدولة وفى نصيب الفرد من الدخل

القومى

ρيعد التعليم اليوم احد الركائز فى قوة الدولة ،لأنه يؤثر فى استغلال امكانيات الدولة البشرية

ρوجود نسبة كبيرة من البطالة بين السكان يؤدي الى بروز مشكلات إجتماعية وسياسية خطيرة داخل الدولة.



٢ توزيع السكان على مختلف أنحاء الدولة يؤثر فى قوتها من حيث استثمار مواردها الطبيعية وأمنها الداخلى وسلامة أراضيها مثل الدول الأوربية

٣ يتركز السكان فى جهات محددة من الدولة يضعف من استثمار جميع مواردها كما هو الحال فى معظم الدول العربية،  
٤ مؤشرات القوة الاقتصادية للدولة لنواتج القومى وهو مؤشر واضح على قوة الدولة الاقتصادية. متوسط دخل الفرد وهو مؤشر على تقدم الدولة ورفاهية شعبها. والميزان التجارى وميزان المدفوعات الخارجية.  
٥ حجم المعونات العسكرية الخارجية يؤثر بصورة مباشرة على حجم الانفاق. العسكرى والذى تنفقه الدولة من دخلها القومى.

٦ القوة التنظيمية للدولة تعنى نوعية الحكومة ، ومستويات الإدارة والحكم داخل الدولة  
٧ تتمثل عناصر القوة التنظيمية للدولة فى التقسيم الادارى للدولة ودرجة مركزية الحكومة والاستقلال الذاتى  
٨ يجب ان تكون الحكومة على درجة عالية من الشفافية والكفاءة.  
٩ ان قوة الحكومة تتأتى من مقدراتها على توجيه الجهود الاقتصادية والعسكرية للدولة فى اى وجهه دون خوف  
١٠ تشمل المقومات البشرية عنصرين هما السكان و المركب الإقتصادى

١١ يشمل السكان كل عنصر من عناصر المقومات البشرية حجم السكان و خصائص السكان  
١٢ يؤثر حجم السكان على المجالين الإقتصادى والعسكرى  
١٣ تشمل خصائص السكان المؤثرة فى قوة الدولة، التركيب العمرى واللغة والدين والهجرة والتكنولوجيا  
١٤ يشمل المركب الإقتصادى المؤثر فى قوة الدولة الانتاج الزراعى والموارد المعدنية والموارد الصناعية والنقل  
١٥ تحتاج الحروب قوى بشرية ضخمة للعمل فى الجبهات الداخلية، فالهدف النهائى من النزاعات العسكرية هو ((فرض الإرادة))  
١٦ ينتمى الكثير من السكان الى مجموعته لغوية واحدة ذات أصول مشتركة مثل اللغات اللغات الأوربية والسامية

١٧ تقدم الصناعة حالياً لم يعد يتحقق حيث توجد مصادر المواد الخام الأولية، ولكن حيث توجد العقول والمهارات مثال دولة اليابان.  
١٨ دخل الفرد فى الدل المتقدمه يبلغ عشرة اضعاف دخل الفرد فى الدول النامية  
١٩ ان الاستيلاء على الموارد الاقتصادية لم يعد بالاحتلال والسلاح ولكن بالتأثير فى الأسواق المالية وأسعار الصرف والفائدة وتحركات رؤوس الأموال.  
٢٠ تعد موارد الزراعة من اهم الجوانب التى يجب أن تتوفر من داخل الدولة او على الاقل تحقيق الاكتفاء الذاتى من الغذاء الاساسى وقت الأزمات والحروب.  
٢١ يعد القمح والأرز والذرة على رأس الموارد الغذائية حاجة للسكان لأنها من متطلبات الأمن القومى للدولة.

٢٢ تشمل الموارد المعدنية المعادن الاساسية التى تعتمد عليها الصناعة، وموارد الطاقة  
٢٣ يعد البترول من موارد الطاقة الذى يمكن ان يستخدم كسلاح لتحقيق الاهداف السياسية والاقتصادية للأمة العربية.  
٢٤ تعد الصناعة ركيزة اساسية من ركائز اقتصاد اى دولة فكل القوى الكبرى العالمية هى قوى صناعية  
٢٥ مصطلح الدول الصناعية اصبح مرادف للدول المتقدمة والغنية وفى ذات الوقت اصبحت الدول الغير صناعية تتميز بضعف اقتصادها، وانخفاض مستوى دخل سكانها

٢٦ ظهر على يد الفيلسوف الفرنسى ((مونتسكيو)) الذى شرح نظريته فى كتابه المعروف ((روح القوانين))  
٢٧ تختلف أنظمة الحكم من حيث الشكل إلى نظام ملكى وجمهورى  
٢٨ تختلف نظم الحكم من حيث تنظيم العلاقة بين السلطات إلى رئاسى وبرلمانى وشبه برلمانى  
٢٩ تقوم أنظمة الحكم الديمقراطية على مبدأ الفصل بين السلطات -التداول السلمى للسلطة-وتسعى من أجل توزيع عادل للسلطة  
٣٠ يحدد شكل الدولة نظام الحكم .

٣١ النموذج الأشهر للنظام الرئاسى دولة أمريكا  
٣٢ الوزراء مسئولية الحكم فى النظام البرلمانى .  
٣٣ فى النظام البرلمانى يحق للحكومة حل البرلمان ويحقق للبرلمان مساءلة الحكومة  
٣٤ يتم مساءلة الحكومة فى النظام البرلمانى عن طريق الاستجواب و سحب الثقة و طرح الثقة  
٣٥ لنموذج الأشهر للنظام البرلمانى دولة بريطانيا  
٣٦ الأشهر للنظام شبه الرئاسى دولة فرنسا  
٣٧ الانتخاب أداة للاختيار ويتم على أساس المساواة بين كل المواطنين .  
٣٨ النظام الانتخابى يمثل مجموعة القواعد والقوانين التى تنظم عملية انتخاب ممثلى الشعب.  
٣٩ دول يغلب على أراضيها الطابع السهلى: هولندا، والدنمارك، وألمانيا،

دول يغلب على أراضيها الطابع الجبلي: كسويسرا واليابان

الانتخابات تعبير عن مبدأ رأى الأغلبية  
الانتخاب بالقوائم

يفوز المرشح الذي يحصل علي عدد أكبر من الأصوات في نظام انتخابات الأغلبية  
تحول نسبة الأصوات إلى نسبة مماثلة من المقاعد البرلمانية في نظام الانتخابات النسبي  
في نظام الانتخاب النسبي تتساوى نسبة المقاعد البرلمانية مع نسبة الأصوات التي يتم الحصول عليها

يعاد تقسيم الدوائر الانتخابية إذا حدث تغيرات سكانية  
في نظام الانتخاب الفردي تكون الدوائر الانتخابية صغيرة المساحة والحجم السكاني  
يقوم نظام الترشيح بالقوائم على الانتماء الحزبي  
تختلف القوائم الانتخابية ما بين القائمة مغلقة أو مفتوحة أو حرة  
تحرص الدول متعددة القوميات أن تكون العاصمة ضمن منطقة القوميات الكبرى مثل موسكو عاصمة روسيا؛ حيث تقع فى المنطقة ذات الغالبية السلافية

تضم خريطة العالم السياسية أكثر من 200 دولة مستقلة منها 193 تتمتع بعضوية الامم المتحدة الى جانب عدد من الدول المستقلة خارج الأمم المتحدة مثل: (سويسرا)  
بعض الدول تبلغ مساحته عدة ملايين من الكيلومترات المربعة مثل روسيا الاتحادية، البعض الآخر صغيرة المساحة مثل دولة الفاتيكان

تشكيل التكتلات الاقتصادية ظاهرة حديثة ترجع إلى بدايات القرن العشرين بعد الحرب العالمية الثانية  
لتكتلات الاقتصادية درجة من درجات التكامل الاقتصادي الذى يقوم بين مجموعة من الدول المتجانسة جغرافيا وثقافيا واجتماعيا

التكتلات الاقتصادية مجموعة من الترتيبات والإجراءات التي تهدف إلى تعزيز حالة أو درجة من التكامل الاقتصادي بين مجموعة من الدول

بقاء التكتلات الاقتصادية يكون مرهونا ببقاء الدول أو بقاء الإرادة التي على أساسها أنشئت هذه التكتلات  
ظهرت التكتلات عندما قدمت الولايات المتحدة للدول الأوروبية ودول الشرق الأوسط مثل " مشروع مارشال " الذى كان يهدف إلى تقديم المساعدات الاقتصادية المصحوبة بشروط سياسية وعسكرية  
كانت شعوب قارة أوروبا أول من ساهم فى نشأة التكتلات الاقتصادية

من مقومات التكتلات الاقتصادية المقومات الجغرافية والمقومات البشرية والتكنولوجية و المقومات الاقتصادية والمقومات السياسية  
والمقومات العسكرية

تم التوقيع على إنشاء منطقة التجارة الحرة لأمريكا الشمالية وتعرف بالنافتا  
التوقيع على اتفاقية ماسترخيت بين الدول الأوروبية والتي بموجبها تحول السوق الأوروبية إلى اتحاد أوروبى .  
السوق المشتركة لشرق وجنوب أفريقيا الكوميسا  
أهم التكتلات الاقتصادية الاتحاد الأوروبى وهو أقدم وأشهر التكتلات ومجلس التعاون الخليجى  
يضم الاتحاد الأوروبى 28 دولة أوروبية تغطى معظم انحاء القارة حيث كانت كرواتيا آخر الدول الأوروبية التي انضمت الى هذا التكتل الاقتصادي

الركائز التي يقوم عليها الاتحاد الأوروبى منها سيادة القانون تحقيق الديمقراطية  
ببدايات مسيرة الاتحاد الأوروبى تحت مسمى ( الجماعة الأوروبية للفحم والصلب ) من ست دول وهى ( المانيا الغربية – فرنسا - إيطاليا – بلجيكا - هولندا – لكسمبورج ) .

فى عام 1957 تم توقيع معاهدة روما التي بمقتضاها تحولت الجماعة الى السوق الأوروبية المشتركة بين الدول الست وتوالى انضمام دول أوروبية أخرى الي السوق كان اخرها فى ذلك الوقت البرتغال عام 1986م  
شروط كوينهاجن شروط اقتصادية و شروط تشريعية و شروط سياسية  
تتباين مظاهر السطح فى دول الاتحاد بين السهول والهضاب والتلال فنجد السلاسل الجبلية وأهمها جبال الالب

الانهار واطولها نهر الدانوب الذى ينبع من المانيا  
هى مالطة  
تعد المانيا الدولة الأكثر سكانا والدولة الأقل سكانا

# أ/أحمد يحيى الأستاذ في الجغرافيا

الدين الرئيسي للاتحاد الأوربي هو الدين المسيحي كما يوجد الاسلام حيث تبلغ نسبة من يدين به نحو 5% من سكان الاتحاد  
مؤسسات الاتحاد الأوربي هي المجلس الأوربي والبرلمان الأوربي و مجلس الاتحاد الأوربي والمفوضية الأوربية  
مجلس التعاون الخليجي يضم المجلس ست دول عربية خليجية ومدينة الرياض مقرا له .

من اهم الخصائص التي يتمتع بها سكان دول مجلس التعاون الخليجي الدين الاسلامي و اللغة العربية و الجوار والتاريخ المشترك و العادات والتقاليد

مؤسسات مجلس التعاون لدول الخليج العربي هي الامانة العامة و المجلس الوزاري و المجلس الاعلى  
مأنشطة واجهزة مجلس التعاون لدول الخليج منها قوات درع الجزيرة المشتركة و الاتحاد الجمركي لدول مجلس التعاون و مشروع العملة الموحدة و اتحاد غرف دول مجلس التعاون

من اهداف الاحلاف العسكرية زيادة القوة ردع الاعداء  
ما زالت قائمة حلف شمال الاطلسي

مأمثلة للاحلاف العسكرية أحلاف تم حلها مثل حلف وارسو و الحلف المركزي و حلف جنوب شرق اسيا  
سياسة جورباتشوف الجديدة وهي البيروستريكا تعني بالروسية اعادة البناء الجلاسنوست هي كلمة روسية تعني الشفافية و الانفتاح

يعد حلف شمال الاطلسي (الناتو) من اهم الاحلاف العسكرية الموجودة على الساحة العالمية والذي مازال قائما حتى الان  
تشكل الحلف المركزي او ما يعرف باسم (حلف بغداد) في فبراير عام 1955م

نشأ حلف جنوب شرق اسيا مع ظهور الصين كقوة متعاطمة في اسيا وفي السياسة الدولية بعد عام 1949م .  
لا يوجد لحلف جنوب شرق اسيا قيادة مشتركة كما هو الشأن في حلف شمال الاطلسي ومقره (بانكوك) عاصمة تايلاند  
تأخذ العلاقات الدولية أشكالا مختلفة كالأحلاف السياسية والعسكرية والتكتلات الاقتصادية  
العلاقات الدولية هي علاقات خارجية بين الظاهرات السياسية الموجودة على خريطة العالم

المقصود بالحرب صراع مسلح بين دولتين أو أكثر تنشأ لتحقيق مصالح وطنية  
التنظيمات الدولية التي ظهرت بعد الحربين العالميتين عصبة الأمم و الأمم المتحدة ومقرها : مدينة نيويورك  
مراحل الحرب الباردة بعد الحرب العالمية الثانية مرحلة المواجهة مرحلة التعايش السلمي ومرحلة الوفاق ومرحلة تراجع الوفاق

النظام العالمي الجديد هو مجموعة إجراءات وقوانين تضبط العلاقات الدولية وتحدد الخريطة السياسية لعالم ما بعد الحرب الباردة

خصائص النظام الدولي العالمي الجديد تنوع الانتاج و تدويل المشاكل و الثورة الهائلة في وسائل الاتصال . و بروز ظاهرة الاعتماد الدولي المتبادل .

من أسس قيام النظام الدولي العالمي الجديد الاعتماد المتبادل أصبح هو القانون الأساسي للعلاقات الدولية .

## المقارنات

بين الجغرافيا السياسية والجيوپولتيك؟

الجيوپولتيك	الجغرافيا السياسية
<p>م تقوم بنفس الدراسة ولكن من وجهه نظر الدولة ماذا تريد وما مطالبها الخارجية</p> <p>م ترسم تصورا لما يجب ان تكون عليه الدولة</p> <p>م تتسم بالتطور والحركة</p>	<p>م تهتم في دراسة الوحدات السياسية بتحليل بيئتها الطبيعية والبشرية والاقتصادية لتوضيح اثر ذلك على السلوك السياسي للدولة</p> <p>م تدرس الكيان القائم للدولة كما هو فعلا</p> <p>م تميل إلى الثبات</p>

بين مجالات الجغرافيا السياسية قديما وحديثا ؟ (أثر التطور التكنولوجي على مجالات الجغرافيا )

مجالات الجغرافيا السياسية حديثا

مجالات الجغرافيا السياسية قديما

# أ/أحمد يحيى الأستاذ فى الجغرافيا

ρ سياسة النظام العالمي وما ينتج عليه من تغيرات  
ρ التحليل السياسي للقوة  
ρ الدولة كمجال لدراسة الجغرافيا السياسية

ρ دراسة الوحدات السياسية ( مقومات بقائها – عناصر قوتها )  
ρ دراسة العلاقات السياسية بين الدول  
ρ دراسة المشكلات السياسية المختلفة

بين وجه الشبة والاختلاف بين الأمة والدولة ؟

الدولة	الأمة
ρ السلطة الحاكمة المكون الأساسي للدولة والعنصر الأساسي لسيادتها ρ تعيش في دولة واحدة ρ ليس ضرورياً للدولة مثل :، فعلى سبيل المثال الولايات المتحدة الأمريكية يعيش بها سكان من جنسيات ولغات مختلفة، كما أن دولة كسويسرا بها ثلاث لغات أيضاً (الإيطالية، والألمانية، والفرنسية.)	ρ لا تتطلب سلطة حاكمة، ρ يمكن أن تعيش فى أكثر من دولة لكل منها سلطاتها الخاصة بها ρ وحدة اللغة الواحدة والعادات والتقاليد
ويتشابه كلا منهما ان العنصر الاساسى المكون لهم هو (( الشعب والأرض ))	

بين الدولة والأقليم ؟

الدولة	الإقليم
ρ مفهوم سياسي لها حدودها المرسومة بكل دقة والتي فرضتها الأوضاع السياسية المحيطة قابلة للتغير زمانياً، ρ	ρ حدود الإقليم تتسم بالتدرج والانتقال والتداخل. ولذلك يتم وضعها بموضوعية ودقة

بين الهلال الداخلى والخارجى فى نظرية ماكندر ؟

الهلال الخارجى	الهلال الداخلى
– هو نطاق ساحلي محيطي ضخم يغلف الجزيرة العالمية على شكل هلال متصل بدرجة أو بأخرى – يضم بريطانيا وكندا والولايات المتحدة الأمريكية وجنوب إفريقيا وأستراليا واليابان – ويمتلك هذا النطاق قوة بحرية عظيمة.	– نطاق برى وجزء منه بحري يضم : ρ المناطق الساحلية الأوربية التي تقع غرب جبال الأورال ρ الاراضى العربية الصحراوية فى الشرق الأوسط وجنوب غرب آسيا ρ المناطق الموسمية فى آسيا مثل الهند ومعظم الصين – يعتبر منطقة تصادم –أفضل قوة من وجهه نظر ماكندر

بين المساحة الكبيرة والصغيرة واثرها على قوة الدولة والدفاع عنها ؟

المساحة الصغيرة	المساحة الكبيرة
– المزايا : ρ تمكن المساحة الصغيرة للدولة الحكومة من ضبط الدولة وإدارتها بسهولة. ρ تنمية جميع أجزاء الدولة وتطويرها – العيوب : ρ يسهل اختراقها والسيطرة عليها فى حالة الحرب مثل سيطرة المانيا على هولندا وبلجيكا اثناء الحرب العالمية الثانية والعراق على الكويت عام 1990 ρ اكثر تأثير بالكوارث الطبيعية اذا تعرضت لها كالزلازل والأعاصير .	– المزايا : ρ تزيد من احتمالية التنوع فى التركيب الجيولوجي، والتنوع فى الموارد المعدنية (الصين . روسيا -والولايات المتحدة ) ρ تتيح للدولة أن تتبنى نظرية الدفاع بالعمق. ρ تساعد فى ظل الإمكانيات الاقتصادية على أن تضم عدد كبير من السكان الذين يمكنهم استغلال هذه الموارد الاقتصادية. ρ تتيح للدولة وقت الحرب فرصة إبعاد مصانعها وسكانها عن المناطق المهتدة بالعدوان إلى مناطق آمنة – العيوب :ρ تحتاج منها إلى جهود وإمكانيات كبيرة

بين أنواع الدول من حيث نظام الحكم ؟

الوحودية ( المركزية )	الدولة الفيدرالية	الاتحاد الكونفدرالى
<p>تجانس سكانها ( عرقياً، ودينياً، وثقافياً )                      تحوى قلباً أو نواة واحدة ( العاصمة )                      اندماج شكلها، وقلة وجود العوائق الطبيعية كالغابات والصحاري والجبال                      لا تقع ضمن فئات الدول العملاقة والضخمة غالباً من ناحية المساحة                      تتسم بالكثافة السكانية العالية، إذ لا توجد فى أراضيها مناطق فضاء شاسعة خالية من السكان غالباً )                      النموذج المثالي لها لا ينطبق إلا على عدد محدود من الدول،</p>	<p>يكون للشعب حق المشاركة فى إدارة الشؤون المركزية                      تتمتع بدستور فيدرالى                      لا يمكن إن تتحول إلى اتحاد وكونفدرالى                      يتم تمثيل الحكومات المحلية فى السلطة المركزية إلى جانب الإدارة مما يحقق التوازن ويوسع المشاركة فى إدارة الدولة                      الأمور المتعلقة بالسيادة من اختصاص الحكومة المركزية وحدها                      تحقيق التوازن بين السلطة المركزية والسلطات المحلية لكل ولاية</p>	<p>اتحاد ينظمه معاهدة بين دولتين أو أكثر.                      تحتفظ كل دولة فى الاتحاد بعاصمتها المستقلة.                      من الممكن أن تتحول إلى اتحاد فيدرالى فى مرحلة لاحقة ( سويسرا )                      تتمتع كل دولة بحق التمثيل بشكل مستقل لكل دولة العملة النقدية الخاصة بها، بجانب أنه قد يكون هناك عملة واحدة لدول الاتحاد، كالبيورو فى الاتحاد الأوروبى.                      لكل دولة علمها ودستورها الخاص.                      الأمور المتعلقة بالسيادة من اختصاص حكومات الأقاليم</p>
<p>β مجزأة مثل اليابان والفلبين وإندونيسيا                      β ضخمة المساحة كالصين                      - فرنسا أفضل مثال لهذا النوع من الدول</p>	<p>β الولايات المتحدة الأمريكية والامارات العربية</p>	<p>- من الأمثلة عليها دول الاتحاد الأوروبى، والاتحاد الذي أقيم بين السنغال وغامبيا</p>

بين المناخ المعتدل والمتطرف واثرة على قوة الدولة ؟

المناخ المعتدل	المناخ المتطرف ( البارد أو الحار )
<p>م يزيد من فاعلية الأنشطة البشرية فى مختلف المجالات،                      م يساعد على قوة الدولة كما هو الحال فى معظم دول حوض البحر المتوسط.</p>	<p>-يؤدي المناخ البارد أو الحار إلى الحد من فاعلية الأنشطة البشرية،                      وجعلها مناطق خالية أو قليلة السكان                      م شمال روسيا وشمال كندا بفعل البرودة،                      م الصحاري الحارة فى معظم شمال إفريقيا بفعل الحرارة والجفاف.</p>

نظام الانتخاب الفردى ونظام القوائم ؟

نظام الانتخاب الفردى	نظام الترشح بالقوائم:
<p>- تكون الدوائر الانتخابية عادة صغيرة المساحة والحجم السكانى.                      -يقوم الناخب بالتصويت لمرشح واحد من بين المرشحين فى الدائرة الانتخابية</p>	<p>- الانتماء الحزبى هو الأهم، فالناخب يختار حزب من الأحزاب أو قائمة سياسية معينة.                      القائمة المغلقة: لا يستطيع الناخب إلا أن يقوم بالتصويت للقائمة بأكملها.                      القائمة المفتوحة: تعطى الفرصة للناخب بأن يعيد ترتيب المرشحين من قائمة واحدة اختارها.                      القائمة الحرة: يختار الناخب من أكثر من قائمة وبالترتيب الذى يختاره؛ أى قائمة خاصة بالناخب.</p>

الشكل السهل من حيث الايجابيات والسلبيات وتأثيره على قوة الدولة ؟

سلبيات الشكل السهل	ايجابيات الشكل السهل
<p>- حيث تجعل الدولة مكشوفة، وأقل منعة أثناء تعرضها للاحتلال</p>	<p>- تنوع الإنتاج الزراعي ووفرته كالمناطق السهلية لنهر النيل فى مصر.                      -سهولة الاتصال والامتزاج الثقافي وتعزيز الوحدة بين سكانها، مما يقوى من سيادة الدولة عليها                      -تطور العمران والأنشطة الصناعية والتجارية؛ نظر لسهولة النقل والمواصلات وإنشاء البنية التحتية</p>

**مثال: السهل الأوروبى الأعظم؛** والذي يوجد به ثاني أكبر كتلة سكانية فى العالم، وسهول آسيا الموسمية التى بها أكثر من نصف سكان العالم

المرتفعات من حيث الايجابيات والسلبيات وتأثيره على قوة الدولة ؟

سلبيات المرتفعات	ايجابيات المرتفعات
<ul style="list-style-type: none"> <li>—صعوبة الاتصال بين أجزاء الدولة</li> <li>—إعاقة تحقيق التنمية الشاملة</li> <li>—تعزيز روح الانفصال لبعض الأقليات فى بعض الدول مثل: أقلية إقليم كتالونيا فى إسبانيا</li> </ul>	<ul style="list-style-type: none"> <li>— تمنح المرتفعات الدولة مزيد من القوة لأنها تشكل مواقع إستراتيجية فى المراقبة والدفاع</li> <li>—تشكل المرتفعات حدودا طبيعية واضحة بين كثير من الدول كجبال البرانس بين إسبانيا وفرنسا.</li> <li>— توجد بها الثروات المعدنية التى تعد أساس الصناعة</li> <li>— تشغل المناطق المرتفعة فى كثير من الدول مناطق سياحية</li> <li>★ للاصطياف مثل جبال بلاد الشام،</li> <li>★ مناطق للتزلج على الثلوج شتاء مثل جبال الألب فى أوربا.</li> <li>—الممرات التى تخرقها على جانب كبير من الأهمية مثل ممرات سيناء (الجدى)، والتي توجد إلى الشرق من قناة السويس★ تمثل خط الدفاع الأمامى عنها،</li> <li>★ تمثل أهمية إستراتيجية كبرى «خط المضائق».</li> </ul>

الحجم الكبير من حيث الايجابيات والسلبيات وتأثيره على قوة الدولة ؟

عيوب الحجم الكبير للسكان	مميزات الحجم الكبير للسكان
<ul style="list-style-type: none"> <li>—صعوبة وفير الغذاء للسكان</li> <li>—صعوبة وفير الأمن والحماية</li> <li>—ظهور حركات التمرد الانفصالية</li> </ul>	<ul style="list-style-type: none"> <li>—إعداد جيوش عسكرية ضخمة كالجيش الأمريكى والصينى</li> <li>—توفير قوى بشرية عاملة فى مختلف القطاعات</li> <li>—تتيح فرص ظهور المبدعين فى مختلف المجالات العلمية والرياضية والطبية والفنية ..</li> </ul>

الآثار الايجابية والسلبية للهجرة سواء للدولة المرسله أو المستقبله ؟

الآثار الايجابية والسلبية للدولة المستقبله	الآثار الايجابية والسلبية للدولة المرسله
<ul style="list-style-type: none"> <li>—وفر المهاجرون لها الأيدى العاملة —أثراً سلبية كعدم التجانس بين سكانها.</li> <li>—الدول الأوربية ودول الخليج العربى-</li> </ul>	<ul style="list-style-type: none"> <li>—حل مشكلة البطالة، وزيادة دخلها ومن أمثلتها مصر</li> <li>—تفريغ الدولة من الأيدى العاملة وخاصة الكفاءات</li> </ul>

الحدود السياسية والتخوم ؟

التخوم	الحدود السياسية
<ul style="list-style-type: none"> <li>—مناطق جغرافية لها مساحة ( لها طول و عرض ) كالغابات والصحارى. ظاهرة جغرافية</li> <li>—ليس لها أساس قانونى أو معاهدة تحدد إطارها المكاني بدقة</li> <li>—ظاهرة ثابتة فى المكان لا تتغير بتغير الظروف (لا يمكن تحريكها) فقد تتغير وظيفتها لكنها تبقى كما هى.</li> <li>—تضم أحيانا موارد طبيعية لأنها بطبيعتها لها مساحة كالغابات والجبال.</li> <li>—هى مناطق وصل ذات توجه خارجى حيث لا سلطة للغير عليها</li> </ul>	<ul style="list-style-type: none"> <li>—عبارة عن خطوط ليست لها مساحة.</li> <li>—ظاهرة سياسية ولا يتعدى عرضها بوضع بوصات أحياناً.</li> <li>—ظاهرة قانونية شرعية من خلال اتفاقية أو معاهدة قابلة للنقل والحركة والتغير بل والاختفاء فى حالات كثيرة، لأنها ظاهرة بشرية.</li> <li>— لا تظهر بها موارد طبيعية لأنها مجرد خطوط.</li> <li>—خطوط فصل ذات توجه داخلى حددتها الحكومة المركزية، وتحافظ عليها، وتفرض سيطرتها عليها أرضاً وسكاناً</li> </ul>

بمعنى أن سكانها يديرون أمورهم بعيداً عن السلطة المركزية.

الحدود السياسية قديماً وحديثاً ؟

حديثاً	الحدود السياسية قديماً
<p>– فى القرن 17 الميلادى بعد ظهور الدولة القومية الحديثة ظهرت الحدود وخاصة أيام الثورة الصناعية</p> <p>– بدأ الاهتمام بالمسح الميدانى فى رسم الحدود بين الدول .</p>	<p>– كانت الحدود زمن الدولة الإسلامية وفى العصور الوسطى عبارة عن نقاط معروفة تسمى ( الثغور )</p> <p>– أقيمت قلاع وأسوار حول الممالك والدول المتجاورة مثال ذلك سور الصين العظيم والأسوار التى أقامها الرومان</p>

مميزات وعيوب الحدود النهرية ؟

العيوب	المميزات
<p>– الأنهار غير مستقرة حيث تغير مجاريها</p> <p>– ضفافها غير ثابتة بسبب الفيضان والنحت والإرساب</p> <p><u>مثل</u>: نهر ريوجراند الذى تسير معه الحدود بين الولايات المتحدة والمكسيك الذى غير مجراه فتحولت منطقة بانكو بعد عام 1898م تابعة للمكسيك</p>	<p>– وضوحها على الخرائط وفى الطبيعة</p> <p>– تمثل خط دفاعي ومانعا مائيا يصعب على الجيوش عبورها</p>

أنواع الحدود البحرية ؟

لا تتفق مع الخط الأوسط للبحيرة	حدود تتفق مع الخط الأوسط للبحيرة
<p>تسير وفقاً لاتفاقيات محددة</p> <p>( مثل بحيرة فيكتوريا حيث تقسم على عدة أقسام متساوية بناء على أقواس الطول ودوائر العرض التى تنتهى بها الحدود على شواطئ البحيرة</p>	<p>( مثل الحدود بين كندا والولايات المتحدة التى تتماشى فى البحيرات العظمى ( سوبيريور – هورن – ايري – انتاريو )</p>

حجج كلا من الهند وباكستان لضم كشمير ؟

الهند	باكستان
<p>– حكومة كشمير هى التى طلبت منها التدخل رسمياً</p> <p>– حكومة الهند قامت بكثير من مشروعات التنمية فى كشمير منذ احتلالها</p> <p>– أنشأت شبكة من المواصلات واستصلحت الكثير من الاراضى الزراعية</p> <p>– ترى من حقها حماية الهندوس فى كشمير</p> <p>– يمكن عمل اتفاقيات دولية خاصة بنهر السند</p> <p>– هناك اتفاقه فعليه خاصة بتقسيم المياه 20% للهند و 80% لباكستان</p>	<p>– ترى ان معظم كشمير من المسلمين وتشابههم فى العادات والتقاليد واللغة والثقافة والأصول العرقية</p> <p>– ترتبط بكشمير بخطوط سكك حديدية وطرق تجارية</p> <p>– تشترك مع كشمير بحدود سياسية أطول من حدودها مع الهند</p> <p>– مرور نهر السند وروافده فى كشمير يجعل الهند تتحكم فى مصادر المياه</p> <p>– كشمير دولة حاجزه لباكستان ضد أى اعتداء خارجى لوجود مناطق جبلية مرتفعة تعوق تقدم الجيوش</p> <p>– وإذا انضمت كشمير للهند أصبحت باكستان محاطة بالهند من الشمال والشرق وهذا يمثل خطورة عليها</p>

الاتحاد الأوروبى ومجلس التعاون الخليجى ؟

مجلس التعاون الخليجي العربي	الاتحاد الاوربي
<p>– عبارة عن منظمة سياسية واقتصادية إقليمية كان يعرف باسم</p> <p>مجلس التعاون الخليجي ثم عدل الي الاسم الحالي</p> <p>– في مايو 1981 في مدينة أبو ظبي بدولة الإمارات</p> <p>– مقرة الرياض</p> <p>– يضم المجلس الحالي 6 دول (المملكة العربية السعودية – الكويت – البحرين – قطر – الإمارات العربية المتحدة – سلطنة عمان</p> <p><b>اهدافه</b></p> <p>ρ تحقيق التعاون والتكامل بين دول المجلس في جميع المجالات</p> <p>وصولا إلي وحدتها</p> <p>ρ توثيق الروابط بين الشعوب</p> <p>ρ رفع عملية التقدم العلمي والتقني في مجالات الاقتصاد المختلفة عن طريق إنشاء مراكز بحوث علمية</p> <p>ρ إقامة مشاريع مشتركة, وتشجيع تعاون القطاع الخاص</p> <p>ρ وضع أنظمة متماثلة في مختلف الميادين الاقتصادية والمالية</p> <p>والتجارية والجمارك وغيرها من الأنشطة المختلفة</p>	<p>– يقوم الاتحاد الأوربي علي ركيزتين هما (سيادة القانون وتحقيق الديمقراطية)</p> <p>– يضم 28 دولة أوربية تغطي معظم أنحاء القارة ودولة كرواتيا</p> <p>آخر الدول الأوربية التي انضمت لة</p> <p>– هناك 5 دول مرشحة للانضمام للإتحاد الاوربي</p> <p>– أضخم الأسواق الاقتصادية الداخلية</p> <p>– بدأ الاتحاد الأوربي عام 1951 تحت مسمى (الجماعة الأوربية للفحم والصلب من 6 دول هي ( ألمانيا الغربية – فرنسا – إيطاليا – هولندا – بلجيكا – لكسمبرج )</p> <p><b>اهدافه :</b></p> <p>– تحقيق التكامل الاقتصادي بين الدول الأعضاء</p> <p>– تحقيق الرفاهية الاقتصادية والاجتماعية للشعوب الأوربية</p> <p>– تقوية دور أوربا في العالم في مجالات السياسة الخارجية في مياها الإقليمية</p> <p>– حرية التنقل بين الدول الأعضاء (تنقل الأموال والاستثمارات والأيدي العاملة</p> <p>– السعي نحو الوحدة الأوربية, والتي تبدأ طريقها بالوحدة الاقتصادية</p>

## حلف وارسو وحلف شمال الاطلسي ؟

حلف شمال الأطلسي (( الناتو ))	حلف وارسو
<p>– يعد حلف شمال الأطلسي من أهم الأحلاف العسكرية الموجودة على الساحة العالمية ،</p> <p>– يضم دول غرب أوربا والولايات المتحدة الأمريكية</p> <p><b>سبب النشأة</b></p> <p>– قيام الاتحاد السوفيتي السابق بتشديد حصاره على برلين عام 1948م</p> <p>– كان دورة في فترة التأسيس الدفاع عن أوربا الغربية ضد الاتحاد السوفيتي ، والدول</p> <p>المشكلة لحلف وارسو في سياق الحرب الباردة</p> <p><b>الدول الاعضاء</b></p> <p>– كان عدد الدول الموقعة 12 دولة " الولايات المتحدة – بريطانيا – الدنمارك – فرنسا – هولندا – بلجيكا – لكسمبورج – أيسلندا – إيطاليا – النرويج – كندا – البرتغال "</p>	<p><b>سبب النشأة</b></p> <p>– مواجهة تهديدات أعضاء حلف شمال الأطلسي –انضمام ألمانيا الغربية لحلف شمال الأطلسي</p> <p><b>وثيقته :</b></p> <p>– أن يكون مفتوحاً لانضمام الدول المحبة للسلام كافة ، بغض النظر عن نظمها السياسية والاجتماعية</p> <p>–تشرط الإجماع لقبول عضوية الدول الجديدة</p> <p><b>المكان</b> –مدينة وارسو عاصمة بولندا</p> <p><b>الاعضاء</b></p> <p>– ألبانيا ويوغسلافيا وبولندا وتشيكوسلوفاكيا</p>



– ثم انضمت تركيا واليونان عام 1954م – وألمانيا الاتحادية عام 1955

## المقر

– مقر التوقيع : تم توقيعه في واشنطن في أبريل 1949م

– مقر الحلف : بروكسيل عاصمة بلجيكا

## الاهداف

– احترام سيادة الدول الأعضاء واستقلالها

– تنمية التعاون الاقتصادي والاجتماعي والثقافي بين الدول الأعضاء

– تسوية النزاعات بين الدول الأعضاء بالطرق السلمية

## الاستراتيجية الجديدة

– السعي نحو توسيع الحلف شرقاً

– ربط مستقبل الأمن الأوربي بالدور الذي يقوم به الحلف في الأزمات

الكبرى داخل

أوربا وعلى أطرافها

– على أثر ذلك انضم عدد من الدول المنفصلة عن حلف وارسو إلى حلف

شمال الأطلسي

– إيجاد دور له في الأزمات الأوربية وفي الشرق الأوسط مثل التدخل العسكري

في الأزمة الليبية

## الأثر الدولي والاقليمي للحلف

– زيادة حدة الحرب الباردة بين المعسكرين الشرقي والغربي ، إذ أنشأ

الاتحاد

السوفيتي حلف وارسو لمواجهة حلف شمال الأطلسي

– انهماك الحلفين في سياسة سباق التسلح ؛ مما أدى إلى إرهاب اقتصاد

الولايات المتحدة

والاتحاد السوفيتي بصفة خاصة

– إضعاف هيئة الأمم المتحدة بسبب التنافس بين القوى الكبرى مما أدى إلى

عدم قدرة المنظمة الدولية على تحقيق الأمن والسلم الدوليين

## مجهوداتة في حفظ السلام

– التدخل في البوسنة والهرسك ونشر قوات حفظ السلام فيها

– إرسال قوات الحلف إلى مقدونيا لمهمة حفظ السلام

– إغاثة المتضررين من إعصار كاترينا الذي اجتاحت الولايات المتحدة عام

2006م.

– تدخل قوات الحلف للتخفيف من آثار الزلزال الذي ضرب باكستان عام

2006م.

والمجر وألمانيا الديمقراطية ( الشرقية )  
ورومانيا وبلغاريا والاتحاد السوفيتي

– لم توقع الصين على المعاهدة ، لكنها تعهدت  
بعدم

الأعضاء في الحلف

– انسحبت ألبانيا من الحلف عام 1968م.ئ

## الاهداف

– إقامة قيادة عسكرية موحدة .

– الدفاع الجماعي ضد أي هجوم عسكري

تتعرض له

أية دولة من دول الحلف

– مواجهة الأحلاف الغربية وفي مقدمتها حلف

شمال

الأطلسي.

– فك الحصار السياسي والعسكري

والاقتصادي الذي فرضته الولايات المتحدة

والدول الغربية على

الكتلة الشرقية

## سبب الانهيار

– التحولات الكبرى على صعيد الاتحاد

السوفيتي

وأوربا الشرقية

– أثرت هذه التحولات في العلاقات الدولية

– تحلل دول حلف وارسو من التزاماتها في

الحلف

– قيام الجمهوريات السوفيتية بإعلان نفسها

دول مستقلة ، مستغلة الفوضى السياسية في

الاتحاد السوفيتي

– تولى الرئيس السوفيتي السابق (

جورباتشوف ) السلطة في الاتحاد السوفيتي ،

وأعلن عن مبادرتين في سياسته الجديدة ((

البيروستريكا –الجلانوست)

## الحلف المركزي (حلف بغداد) وحلف جنوب شرق آسيا ؟

حلف جنوب شرق اسيا	الحلف المركزي ( حلف بغداد)
<b>السبب</b>	<b>السبب</b>
– ظهور الصين كقوة عظمى في القارة الآسيوية و السياسة الدولية	– عقد تركيا والعراق ميثاقاً ينص على تعاون الدولتين في مجال الأمن
– تبنت الفلبين وتايلاند وكوريا الجنوبية الدعوة لإنشائه في البداية	<b>الاعضاء</b>
– بإيحاء من الولايات المتحدة خوفاً من أن تقع تحت سيطرة الشيوعية.	– إيران وباكستان وبريطانيا
– بعد انتصار الشيوعية نتيجة الحرب الفيتنامية عقدت في (بالي)	– كان العراق عضواً مؤسساً للحلف وانسحب رسمياً في عام
باندونيسيا قمة لرؤساء هذه الدول لإقامة تنظيم دفاعي عن منطقة	

1958م ،

– انسحبت باكستان بعدما أخفق أعضاء الحلف فى نجدتها أثناء حربها مع الهند عام 1971 م

## الاهداف

– الدفاع عن أمن وسلامة الأطراف المتعاقدة.

– تسوية منازعات الدول الأعضاء بالطرق السلمية تمشياً مع ميثاق الأمم المتحدة.

## سبب الانهيار

– أخفاقة فى استقطاب الدول العربية الأخرى ممثلة فى مصر وسوريا لتشكيل منطقة عميقة استراتيجياً فى وجه الاتحاد السوفيتي

– تقديم الاتحاد السوفيتي الدعم العسكري والمادي والمعنوي للدول العربية ( مصر وسوريا والعراق ) المواجهة لإسرائيل

– اتخاذ دول المعسكر الغربي موقف العداء لهذه الدول والتأييد لعدوها الصهيوني

– جاء انسحاب إيران فى مارس 1979م بمثابة انهيار للحلف.

جنوب

شرق آسيا

– تم توقيع حلف "مانيليا" أو معاهدة حلف جنوب شرق آسيا برابطة شعوب جنوب شرق آسيا بعد أن كان يعرف برابطة جنوب شرق آسيا.

**الاعضاء** – ((أستراليا ، فرنسا ، نيوزيلندا ، الفلبين ، تايلاند ، بريطانيا ، الولايات المتحدة ، سلطنة بروناي ، فييتنام ، وبنجلاديش.))

## الاهداف

– حماية المصالح الغربية بمنطقة جنوب شرق آسيا.

– محاصرة المد الشيوعي الصيني الفيتنامي الشمالي.

– التعاون الاقتصادي بين الدول الأعضاء.

– صد أي اعتداء مسلح على إحدى الدول الأعضاء فى المعاهدة ، وفى حدود

المنطقة التي يغطيها دفاع الحلف.

## انهيار الحلف

– تم حل حلف جنوب شرق آسيا عام 1977م بالاتفاق بين الولايات المتحدة الأمريكية وحلفائها فى الحلف كتعاون عسكري

– حول إلى منطقة للتعاون فى الشؤون غير السياسية بين أعضائه

## الأنهار المحلية والدولية ؟

الانهار الدولية	الأنهار المحلية
– هى الانهار التى تفصل بين الدول ويتم اتخاذها كحد سياسى بينها	– هو النهر الذى يجرى من منبعه الى مصبه فى دولة او داخل الحدود
– هنا يثار النزاع بين الدول على ترسيم خط الحدود السياسية مع	السياسية لدولة واحدة
احدى ضفتى النهر او مع اقتسام سطح المجرى او قاعه	– لا تظهر مشكلة سياسية داخلية خاصة بالاستفادة من مائية النهر فى
– هناك نوع اخر من الانهار الدولية يجرى عبر الحدود السياسية	الرى والصيد والملاحة
لعدد من الدول اى يقطع الحدود السياسية	– نهر المسيسيبي فى الولايات المتحدة الأمريكية وانهار فرنسا الاربعة
– نهر النيل ونهرا دجلة والفرات ونهر الراين ونهر الدانوب	

## عصبة الأمم و الأمم المتحدة ؟

الامم المتحدة	عصبة الامم
<b>السبب</b> – انتهاء الحرب العالمية الثانية عام 1945م	<b>السبب</b> – انتهاء الحرب العالمية الأولى و عقد مؤتمر الصلح عام 1919 م فى باريس
– ظهور جهود تنادى بإقامة تنظيم دولى جديد ليكون أكثر ثباتاً وأعمق أثراً وأكثر قدرة على حل المشكلات الدولية	<b>المهام</b> p ضمان السلم ومنع الحروب
– تم الاتفاق على ميثاق هيئة الأمم المتحدة فى مؤتمر سان فرانسيسكو عام 1945م	p تنظيم العلاقات الدولية
<b>الهدف</b> – الحفاظ على الأمن والسلم الدوليين	<b>الفشل</b> p
	بم تفسر: فشل عصبة الأمم فى تحقيق أهدافها ؟

– تدعيم التعاون الدولى فى مختلف المجالات  
**المقر** – نيويورك  
**عيوبه** – هيمنة الدول الكبرى على قراراتها  
 – عدم الحيادية فى بعض القرارات مثل القضية الفلسطينية

– عدم انضمام دول كبرى كالولايات المتحدة الأمريكية والاتحاد السوفيتي  
 – انسحاب دول أخرى كاليابان وألمانيا  
 – افتقار العصبة إلى قوة عسكرية تابعة لها  
 – انتهت باندلاع الحرب العالمية الثانية عام 1939 م

﴿أنظمة الحكم فى الدول من حيث الشكل ؟﴾

النظام شبه البرلماني	النظام البرلماني	النظام الرئاسي
هو نظام وسط بين النظامين الرئاسي والبرلماني – يوجد رئيس منتخب مباشرة من الشعب على رأس السلطة التنفيذية. – برلمان منتخب يشكل الحكومة. – السلطة فى هذا النظام مشتركة بين الرئيس والحكومة وينظمها الدستور، – تعد فرنسا نموذجًا للنظام شبه الرئاسي.	يتميز النظام البرلماني بسمات عدة أهمها: – وجود برلمان هو مصدر السلطة والتشريع ومنتخب من الشعب. – وجود رئيس أو ملك (يسود ولا يحكم) – رئيس الوزراء هو الذى يتولى مسؤولية الحكم (ينتخب من الشعب). – وجود رقابة متبادلة و تعد المملكة المتحدة نموذجًا لهذا النظام.	يقوم النظام الرئاسي على الآتي: – السلطة التنفيذية فيه مستقلة عن السلطة التشريعية. – السلطة التشريعية تقوم وحدها بالتشريع فى الدولة بصفة أساسية – السلطة القضائية : وهى مستقلة عن السلطات الأخرى – الاستقلال الكامل للسلطات الثلاث من ناحية، والتخصص، كل فى اختصاصه من ناحية أخرى. – والنموذج الأشهر هو النظام الرئاسي الأمريكي.

﴿الدول من حيث الدين ؟﴾

دول يتعدد فيها الأديان	دول يتغلب فيها دين على آخر	دول يسود فيها دين واحد
– لا تظهر فيها غلبة لدين على آخر مثل إثيوبيا وكندا وسويسرا	– دول يعتنق (60-80 % ) من سكانها دين واحد مثل الولايات المتحدة الأمريكية	– الدول التى يعتنق أكثر من 90 % من سكانها دينًا واحدًا، كالدين الإسلامي فى الأقطار العربية باستثناء لبنان،

﴿الدول من حيث الشكل ؟﴾

الشكل المحتوى (الجيوب)	الشكل المجزأ	الشكل المستطيل (التحليل)	الشكل المنتظم (المندمج)
– يطلق على الدولة المحاطة من جميع الجهات بدولة واحدة مثل ليسوتو المحتواة بدولة جنوب إفريقيا، (سان مارينو المحتواة بإيطاليا،) – تسعى الدولة المحتواة للحفاظ على علاقات ودية مع الدول المحيطة بها	– تكون فيه أراضي الدولة غير مترابطة جغرافيا ﴿أنواعها (أنماطها))﴾ – دول بحرية مجزأة : الدول الجزرية التى تفصل المياه بين جزرها مثل: اليابان وإندونيسيا – دول برية مجزأة: الدول التى تفصل بين أراضيها دول أخرى مثل: ألاسكا التابعة للولايات المتحدة وتفصل بينهما كندا. – دول برية بحرية مجزأة الدول التى يكون جزء من أراضيها متصلًا مع اليابس والجزء الآخر موجودًا كجزيرة فى البحر مثل: شبه جزيرة إيطاليا وجزيرتي سردينيا وصقلية التابعتين لها واللتين تفصلان عنها بمياه البحر المتوسط	– يطلق هذا الشكل على الدولة إذا بلغ طولها ستة أمثال عرضها ( شكلها قريب من المستطيل يمتد بشكل طولي من الشمال إلى الجنوب) مثل: السويد والنرويج وشبلى وإيطاليا ﴿عيوب ومزايا الشكل الطولى للدولة﴾ –تؤدي إلى بعض المشاكل السياسية بما يتعلق بالاتصال بين أجزاء الدولة أو الدفاع عنها –يساعد الامتداد من الشمال الى الجنوب على تنوع المناخ والإنتاج فى الدولة –الامتداد من الشرق إلى الغرب	– تكون المسافة من وسط الدولة إلى إطرافها متساوية تقريبًا – أمثلة ذلك: فرنسا ومصر وبلجيكا، وهو أقرب الأشكال إلى الدائرة ﴿مميزاتها :﴾ – قدرة الحكومة على تحقيق أفضل اتصال وسيطرة على أجزاء الدولة؟؟ – ذلك لأن أطرافها تكون على أبعاد متساوية من مركز الدولة . – حسن الإدارة الداخلية للدولة؛ – لأن طول حدود الدولة قصيرا بالنسبة إلى مساحتها – يقلل من فرص الاحتكاك والنزاع على الحدود – توفر لجيشها الحرية المكانية للحركة

مثل: تركيا ومنغوليا،  
وهذا لا يساعد على تنوع  
مناخها

## مراحل الحدود السياسية ؟

الأولى (التعريف والتخطيط)	الثانية ((التحديد))	الثالثة ((التعيين))	الرابعة ((إدارة الحد))
<p>– فيها توضع معاهدة الحدود وتشتمل على وصف الحدود والمناطق التى ستخترقها – كلما كان الوصف تفصيلياً ودقيقاً كلما قلت احتمالات الاحتكاك والنزاع والعكس صحيح – ترتبط بالقرارات السياسية التى تخصص منطقة الحدود</p>	<p>– يتم تحديد الحد عن طريق اللجنة الجغرافية التى تستعين بالخرائط التفصيلية والصور الجوية والمرئيات الفضائية لتحديد الحد وموقعه على الخرائط – تبرز فى هذه المرحلة المسائل الصغيرة مما قد يودى إلى تغيير مسار الحد عدة مئات قليلة من الأمتار هنا أو هناك</p>	<p>– فيها يتم تعيين خط الحد على الطبيعة وتحقيقه على الخريطة – يستعان فى هذه المرحلة بعدة أشياء منها: ١. نصوص المعاهدة ٢. الخرائط التفصيلية ٣. المعلومات التى جمعها الجغرافيون فى المرحلة الثانية. – تستخدم طرق مختلفة فى توضيح الحد مثل الأسلاك الشائكة وأعمدة من الحجارة أو الأسمنت المسلح أو بناء الأسوار</p>	<p>– يتم فى هذه المرحلة المحافظة على الحد الخطى السياسى واستبقاء فاعليته وحراسته – يتم الاتفاق فى هذه المرحلة على ما يلى: ١. منافذ عبور الحد. ٢. نقاط التفنيس والجمارك والحراسة والتحصينات. ٣. لجان فض المنازعات ووسائلها</p>

## انواع الحدود وفقا للمعيار التكويني (الزمنى)

الحدود المنطبقة	الحدود التالية	الحدود السابقة
<p>– نشأت فى البداية كخطوط هدنة بين قوتين متصارعتين فى منطقة ما وتحولت الى حدود تفصل بينهما فى مرحلة لاحقة (مثل Z الحدود بين دولتي كوريا وأيضا الحدود بين اريتريا وإثيوبيا Z الحدود التى وضعتها الدول الاستعمارية بين مستعمراتها فى آسيا وأفريقيا وأمريكا اللاتينية – الحدود المنطبقة تفرض فرضاً حتى ولو من قوى خارجية.</p>	<p>– هي التى تم تحديدها وترسيمها فى مرحلة تالية لنشأة الحياة الاقتصادية والاجتماعية والحضارية فى المنطقة – تفصل هذه الحدود بين مجموعات لغوية او دينية او جنسية مختلفة مثل: ١. الحدود بين شيلي والأرجنتين ٢. الحدود بين الهند وباكستان – الحدود التالية تنشأ بعد إجراء مفاوضات واتفاقيات بين الأطراف المعنية</p>	<p>– نشأت قبل تعيير منطقة الحد وظهور المظاهر الحضارية والاجتماعية والاقتصادية . – فيها ترسم الحدود فى الارض الفضاء التى لا يسكنها إلا أعداد قليلة من السكان ١. كالبدو فى مناطق الصحاري ٢. والهنود الحمر فى براري أمريكا الشمالية بين كندا والولايات المتحدة</p>

## أشكال الحدود السياسية التى تتبع الانهار ؟

خط الوسط	خط العمق الملاحي	أحد ضفتي النهر
<p>– مثل ذلك نهر الريبوجراند الذى يفصل بين امريكا والمكسيك</p>	<p>– مثل ذلك الحدود بين فرنسا وألمانيا على طول نهر الراين</p>	<p>– بحيث يجري النهر بكامله داخل دولة دون الاخرى (مثل) ١. خط الحدود بين بولندا وكلا من بيلاروسيا وأوكرانيا على طول بوج Bug احد فروع نهر الفستولا ، ٢. الحدود بين العراق وايران فى منطقة شط العرب فى معاهدة 1847م</p>

## الأقلية الدينية والعرقية ؟

الأقلية الدينية	الأقلية العرقية
<p>– الاقليات المسلمة فى الهند وفى دول اوربا وأمريكا الشمالية والجنوبية – الأقليات المسيحية فى كل العالم العربي تقريبا</p>	<p>نشأتها – حركة السكان على خريطة العالم منذ فجر التاريخ كان من نتيجتها انتشار الأعراق – القوقازية والمغولية والزنجية - فى كل قارات العالم</p>

–اتباع الاديان السماوية في دول مثل الصين واليابان وكوريا والهند

–معظم دول العالم - بها أفراد ينتمون لعرق أو سلالة معينة وأقليات من سلالات أخرى

☞ علي سبيل المثال :

ρ الزنوج أقلية عرقية وكانت تمارس ضدهم تفرقة عنصرية شديدة خاصة في الولايات

المتحدة الأمريكية , ويشكلون حوالي 12,5 % من سكانها .

ρ البيض القوقازيين في كل إفريقيا جنوب الصحراء بمثابة أقليات بيضاء وسط شعوب القارة الإفريقية السمراء خاصة في جنوب إفريقيا

## ☞ أنواع المياه ؟

المياه الداخلية	– وتضم كل الاشكال المائية المتصلة بالبحر وتقع فوق يابس الدولة – تشمل البحيرات الساحلية ومصبات الانهار والخلجان محدودة المساحة بم تفسر : المياه الداخلية جميعها جزء من ارض الدولة ρ لأنها محاطة باليابس من كل الجهات ρ لأنها مملوءة بالمياه الداخلية جزء من المياه الاقليمية
المياه الاقليمية	– هى نطاق من المياه البحرية تحدد حافته الخارجية من جهة البحر – الحد السياسى البحرى للدولة وتمارس الدولة سيادتها كاملة على مياها الإقليمية تماما
المياه التكميلية او الملاصقة	– تمتد من نهاية المياه الاقليمية للدولة الساحلية الى مسافة محددة فى إتجاه البحر بما لا يتعدى 12 ميلا بحريا – تمارس الدولة فى هذه المياه سلطات جمركية وإجراءات خاصة بالرقابة والإشراف الضروريين لتحقيق الأمن والسلامة لها للمحافظة على مصالحها الحيوية – من اعلى البحار وسيادة الدولة عليها مشروطة
المياه المحايدة	– وهى منطقة تلى منطقة المياه التكميلية تجاه البحر –تدعى بعض الدول سيادتها عليها وتمنع الدولة ممارسة العمليات العسكرية الأجنبية فيها – الاعتراف بالدولة التى تدعى هذا الحق يعتمد على قوه الدولة
اعالى البحار (المياه الدولية)	– المناطق البحرية المفتوحة للجميع بدون قيود والتى لا تدعى دولة ملكيتها اى مشاع للبشرية –تعد المياه التكميلية والمحايدة من اعلى البحار ولكن قيدت حرية الملاحة فيهم –بعكس المياه الدولية التى لا يحق لاي دولة ان تتدخل فى حرية الملاحة فيها
الرصيف القارى	– هو امتداد لليابس تحت مياه البحر عمق 100قامة –للدولة حق استكشاف الموارد الاقتصادية المائية والمعدنية الموجودة به واستغلالها – ظهرت قيمته بعد الاكتشافات البترولية الهائلة امام سواحل بعض الدول فى بحر الشمال والخليج العربى وخليج المكسيك

## ☞ وجه الاختلاف فى التفرقة العنصرية بين جنوب افريقيا والولايات المتحدة ؟

– الأغلبية هي التي كانت تمارس ضدها التفرقة العنصرية في اتحاد جنوب إفريقيا بينما العكس في الولايات المتحدة الأمريكية

– أصحاب الأرض - الوطنيين - هم الذين كانت تمارس ضدهم التفرقة العنصرية من قبل المهاجرين إليها  
–عكس الولايات المتحدة الأمريكية فكل من البيض والزنوج مهاجرون إليها ولكن الغلبة بالطبع كانت للرجل الأبيض

## ☞ معاهدة باريس و اتفاقية برشلونة ؟

اتفاقية برشلونة	معاهده باريس عام 1856م
ρ الخاصة بالملاحة النهرية عام 1921م لجميع الانهار ρ اتفق فى المؤتمر على مبدأ حرية الملاحة فى الانهار الدولية والقنوات المائية	ρتنظم الملاحة فى نهر الدانوب التى انتهت حرب القرم ρتقضى بان تكون الملاحة فى الانهار التى تمر بعدة دول حرة لسفن جميع الدول فى الجزء الصالح منها للملاحة حتى المصب )

مجلس التعاون العربي	الاتحاد الأوربي
<p><u>الخصائص الطبيعية</u></p> <p>– تقع في الجزء الجنوبي الغربي من قارة آسيا</p> <p>– تطل على الخليج العربي</p> <p>– لها سواحل على خليج عمان وبحر العرب والبحر الأحمر</p> <p><u>البشرية</u></p> <p>– يتمتع سكان دول مجلس التعاون بخصائص مشتركة زادت من تلاحمهم وأهمها</p> <p>ρ الدين ( الديانة الإسلامية )</p> <p>ρ اللغة ( اللغة العربية )</p> <p>ρ التاريخ المشترك</p> <p>ρ العادات والتقاليد ρ تشابه الأنشطة الاقتصادية للسكان</p>	<p><u>الخصائص الطبيعية</u></p> <p>☐ الأنهار وأطولها نهر الدانوب الذي ينبع من ألمانيا</p> <p>☐ السهول الخصبة في الشمال الشرقي حيث السهل الأوربي</p> <p>☐ التلال والهضاب بجنوب غرب إيرلندا . وفي بلجيكا وفرنسا</p> <p>☐ البحيرات وخاصة في فنلندا والسويد .</p> <p>☐ السلاسل الجبلية وأهمها جبال الألب</p> <p><u>الخصائص البشرية</u></p> <p>☐ بلغ تعداد سكان الاتحاد الأوربي 500 مليون نسمة عام 2012م</p> <p>☐ تعد ألمانيا الدولة الأكثر سكانا و مالطة الأقل سكانا</p> <p>☐ الدين الرئيسي هو الدين المسيحي. كما يوجد الإسلام . حيث تبلغ نسبة من يدين به نحو 5 % من سكان الاتحاد</p> <p>☐ يوجد 23 لغة رسمية . وبالرغم من ذلك تسود الانجليزية</p> <p>☐ تتعدد الثقافات وتتنوع اللغات بشكل كبير في الاتحاد</p>

## دور الأمم المتحدة في حل النزاعات الدولية من الناحية السياسية والإنسانية

من الناحية الإنسانية	من الناحية السياسية
<p>– تقديم المساعدات للاجئين في العالم مثل فلسطين واليوسنة والهرسك .</p> <p>– تقديم الإغاثة الدولية في مناطق الكوارث الطبيعية مثل الزلازل والفيضانات .</p> <p>– دعم حقوق الإنسان في مناطق مختلفة من العالم .</p>	<p>– مساندة حركات التحرر في العالم مثل تونس والجزائر .</p> <p>– حل العديد من النزاعات الطويلة أو التخفيف من حدتها عن طريق</p> <p>ρ إرسال قوات متعددة الجنسيات كما حدث في أفغانستان والعراق .</p> <p>ρ إرسال مراقبين دوليين في مناطق التوتر مثل الشرق الأوسط وشبه القارة الهندية .</p> <p>ρ إرسال قوات حفظ السلام لبعض الدول مثل اليوسنة وكرواتيا .</p>

## قارن بين الحدود السياسية قديما وحديثا

حديثا	قديما
<p>– في القرن 17 الميلادي بعد ظهور الدولة القومية الحديثة ظهرت الحدود وخاصة ايام الثورة الصناعية</p> <p>– بدأ الاهتمام بالمشح الميداني في رسم الحدود بين الدول</p>	<p>– كانت الحدود زمن الدولة الإسلامية وفي العصور الوسطى عبارة عن نقاط معروفة تسمى ( الثغور )</p> <p>– أقيمت قلاع وأسوار حول الممالك والدول المتجاورة مثال ذلك سور الصين العظيم والأسوار التي أقامها الرومان</p>

## مراحل الحرب الباردة بين أمريكا والاتحاد السوفيتي؟

<p><u>مرحلة المواجهة</u></p> <p>☐ بم تفسر : تعتبر مرحلة المواجهة أخطر المراحل بين أمريكا وروسيا ؟</p> <p>– كان أخطر المراحل بسبب الصراع بين القطبين</p> <p>– بلغ ذروته في حصار الاتحاد السوفيتي لبرلين ولكنه فشل بسبب مساعدة الولايات المتحدة لسكان برلين</p> <p>– انتهت الأزمة بتقسيم ألمانيا إلى دولتين هما ألمانيا الشرقية وألمانيا الغربية</p> <p>– إنشاء حلف شمال الأطلسي ( الأطلسي ) وحلف وارسو .</p>	<p><u>مرحلة التعايش السلمي</u></p> <p>– عقد مؤتمرات قمة بين الطرفين .</p> <p>– الدعوات للحد من سباق التسلح .</p>
---	--

— عقد اتفاقيات لتطوير العلاقات الاقتصادية والتكنولوجية بينهما	
مرحلة الوفاق	<p>بم تفسر : حدوث التقارب بين أمريكا وروسيا ؟</p> <p>— كانت سياسة التقارب والانفتاح على أساس المصالح المشتركة بينهما ,</p> <p>— خشية من وقوع مواجهة عسكرية تؤدي إلى اندلاع حرب نووية مدمرة .</p>
مرحلة تراجع الوفاق	<p>بم تفسر : تدهور العلاقة بين أمريكا وروسيا ؟</p> <p>— التدخل العسكري السوفيتي في أفغانستان عام 1979 م</p> <p>— اعتبرت الولايات المتحدة الأمريكية هذا التدخل أعظم تهديد للسلام العالمي منذ الحرب العالمية الثانية .</p>

## بم تفسر

شهدت الخريطة السياسية العالمية تغييرات مستمرة على مر التاريخ	
<p>ظهر دول جديدة على الخريطة السياسية واختفاء أخرى</p> <p>دول أخرى</p> <p>اختلاف توزيع القوى العالمية بغروب قوى عالمية وشروق قوى أخرى</p> <p>علاقات دولية أخرى</p>	<p>اندماج دول مع بعضها البعض وانقسام</p> <p>انسحج علاقات دولية جديدة وتمزق</p>
أعتقد البعض أن الجغرافيا السياسية ليست علماً	
<p>نظراً لديناميكيته المستمرة وتغيرها السريع حتى إن البعض أطلق عليها اسم الطفل المولود خارج الحظيرة الجغرافية</p> <p>الجغرافيا السياسية أصبحت علماً ؟</p>	
<p>التطور الحديث للجغرافيا السياسية قد أبطل وألغى هذه الأوصاف فقد ترسخت قواعد هذا العلم وتأصلت علاقته بالجغرافيا</p> <p>وصلت الجغرافيا السياسية الى قمة مجدها بين الحربين العالميتين ؟</p> <p>توجد علاقة بين الجغرافيا السياسية ومؤتمر فرساي للسلام ؟</p>	
<p>حيث سمح للجغرافيين لأول مرة بإبداء رأيهم و المشاركة في اقتراح حلول للمشكلات السياسية ووضعها موضع التنفيذ مثل:</p> <p>H دور الجغرافيين في الحرب العالمية الأولى والثانية فى رسم الحدود السياسية الحديثة في أوروبا</p> <p>H دور الجغرافيا في الدفاع عن حق مصر فى قضيه طابا</p> <p>يوجد تشابه بين افكار ارسطوا وابن خلدون ؟</p>	
<p>حيث تكلم كلا منهم على قوة الدولة الاقتصادية ومكانتها بين الدول</p> <p>ارسطوا ρ حدد قوة الدولة او ضعفها فى ( عدد سكانها - مواردها الاقتصادية - العلاقة بينهما )</p> <p>اهتم بموقع الدولة الجغرافي وتأثير المناخ عليها</p> <p>ابن خلدون ρ تحدث عن عوامل قيام الدولة وسقوطها</p> <p>تعتبر الدولة أهم الظواهر السياسية</p>	
<p>ρ تتكون من 4 عناصر ( الأرض - السكان - السلطة - السيادة ) ρ تشمل علاقتها المكانية والداخلية بين أجزاءها وعلاقتها مع غيرها من الدول</p> <p>يوجد تشابه بين افكار ابن خلدون وراتزل وكيلين</p>	
<p>حيث تحدث كلا منهم على الدولة كعضو جغرافى قابل للنمو والتوسع على حساب الآخرين</p> <p>ابن خلدون ρ وضع الإطار العام الذي عرف باسم دورة حياة الدولة وهى ( النشأة - الثبات - النضج - الاضمحلال )</p> <p>راتزل ρ اعتبر الدولة كائن حي تنطبق عليه قوانين ( الميلاد - النمو - الوفاة )</p> <p>كيلين ρ تركزت آراءه حول نمو الدول عضويا</p> <p>ρ اعتبر الأرض جسم الدولة والعاصمة قلبها</p>	

وإن القوة فى حياة الدولة هى أكثر أهمية من سيادة القانون

الهدف الخارجى للدولة الأكثر تعبيراً عن مفهوم الجيوبولتيك؟

و حيث أكد على أن حدود الدولة قابله للنمو والتوسع على حساب الجيران وذلك أصبح لتبرير الاستيلاء

يطلق على شرق أوروبا القلعة الحصينة (( قلب الأرض ضد الغزو البحرى ))

— لأنها منطقة مترامية الأطراف يمتد من حوض الفولجا غرباً حتى سيبيريا شرقاً ومن المحيط المتجمد شمالاً إلى إيران وأفغانستان جنوباً.

يملك الهلال الخارجى قوة بحرية عظيمة؟

— هو نطاق ساحلى محيطى ضخم يغلف الجزيرة العالمية على شكل هلال متصل بدرجة أو بأخرى

— يضم بريطانيا وكندا والولايات المتحدة الأمريكية وجنوب إفريقيا وأستراليا واليابان

يعتبر الهلال الداخلى منطقة تصادم؟

— نطاق برى وجزء منه بحرى يضم: المناطق الساحلية الأوربية التى تقع غرب جبال الأورال

المناطق العربية الصحراوية فى الشرق الأوسط وجنوب غرب آسيا

المناطق الموسمية فى آسيا مثل الهند ومعظم الصين

من يسيطر على الجزيرة العالمية يسيطر على العالم؟

و لأن الجزيرة العالمية ثلثي اليابس يشغله ( آسيا وإفريقيا وأوروبا ) تحيط بهم البحار والمحيطات

من يحكم شرق أوروبا يسيطر على قلب الأرض؟

و هذه المنطقة تتمتع بترامى مساحتها وبعدها عن البحار والسواحل وبالتالي تمتاز بحصانة طبيعية تامة ضد الغزو البحرى . واعتبرها

أعظم قلعة دفاعية طبيعية على الأرض

أهمية الدولة كمجال لدراسة الجغرافيا السياسية؟

و تدرس الجغرافيا السياسية الدولة كتنظيم سياسى يشغل مساحة من الأرض لها حدودها السياسية

و مكوناتها الداخلية والتي تتمثل فى ( السكان – الموارد الطبيعية – نظام الحكم ) مع تمتعها بالسيادة

كانت الحاجة ملحة لظهور النظام السياسى العالمى ؟

و بسبب اتجاه القوى الرأسمالية العالمية الكبرى نحو الهيمنة والسيطرة على مقدرات وموارد دول العالم الثالث

يتميز النظام السياسى العالمى بالشمولية ؟

حيث يتضمن عدداً من المجالات الفرعية التي ترتبط بالنظام العالمى الذي يتمثل فيما يلى: ---

و التكتلات الاقتصادية والسياسية مثل مجموعة الاتحاد الأوروبى الاقتصادى ( EEC ) واتفاقيات منظمة التجارة العالمية وأثرها على الدول.

و الأتحاف العسكرية. و ظاهرة العولمة أو ما يعرف بالنظام العالمى والتي ظهرت بوضوح منذ منتصف

تسعينيات القرن العشرين.

و الأمن الغذائى والمائى للدولة. و المنظمات الدولية والإقليمية مثل: - ( الأمم المتحدة – جامعة الدول العربية ) . قضايا الطاقة.

أهمية المراتب الفضائية؟

— أدى تطور وسائل النقل الجوى والأقمار الصناعية وأجهزة تحديد الموقع العالمى GPS إلى توفير معلومات أكثر دقة عن المجالات الأخرى التي تهتم بها الجغرافيا السياسية ومنها: ---

و الحدود السياسية بين الدول. و الممرات الملاحية والمياه الإقليمية للدولة. و مناطق النزاعات بين

الدول .

— أضافت نظم الاستشعار عن بعد والخرائط الالكترونية (( إضافة هائلة لمختلف العلوم وخاصة الجغرافيا السياسية

— توفير مرئيات فضائية حديثة ودقيقة عن الدول ونشأتها ونموها وتطورها على مدار الزمن

— توفير كافة البيانات والمعلومات الرقمية عن استخدامات الأراضي والثروات المختلفة التي تتمتع بها الدول مما يساعد فى التعرف على قوة الدولة.



– مساعدة متخذي القرار في اتخاذ القرارات السياسية الحكيمة اعتماداً على البيانات الدقيقة والتفصيلية المستمدة من هذه التقنية الحديثة.

للكل دولة حكومة وعلى رأسها الحاكم، ؟

– تدير وتنظم شؤون البلاد وتشرع القوانين، – توفر الخدمات للشعب، وتحفظ أمن البلاد ، مع اعتراف دول العالم بها.

تتميز حدود الإقليم تتسم بالتدرج والانتقال والتداخل.

– لان قانون الإقليم ينتهي تدريجياً حتى الخروج من الإقليم بالكامل مثل الاتحاد الاوربي بعكس الدولة التي تنتهي قانونها وسيادتها على

المواطنين مرة واحده فور الخروج من حدودها

يتم وضع حدود الاقاليم على أسس ومعايير علمية من قبل الجغرافيين

– لأن حدود الإقليم تتميز تتسم بالتدرج والانتقال والتداخل

تقسم الدول بغض النظر عن نظام الحكم فيها إلى أقسام إدارية (محاافظات، مديريات، مراكز، قري ) ؟

تحقيق الأمن والأمان فى البلاد

إحكام السيطرة والسيادة على الشعب والأرض

تسهيل تقديم الخدمات والمرافق العامة والحكومية للمواطنين

تتسم الدولة الوحودية بالكثافة السكانية العالية، ؟

ρ إذ لا توجد فى أراضيها مناطق فضاء شاسعة خالية من السكان غالباً)

الدول الكونفدرالية أقل انواع الدول شيوعاً وأكثرها هشاشة ؟

ρ لأن هذا النظام من الوحدة يمنح الدول الحق في الانفصال عن الاتحاد وقتما تشاء لأنه مرتبط بمجرد معاهدة عكس الاتحاد الفيدرالي الذي

يحكمه الدستور كما حدث في سويسرا

تفضل الامم ان تنشأ فى مناطق مرتفعه ؟

ρ تبسط نفوذها على السهول

ρ تكشف ما حولها من مناطق مجاورة ي

ρ مناطق محمية

المجاورة

الصين دولة وحدوية رغم انها ضخمة المساحة ؟

– تتسم بالكثافة السكانية العالية، إذ لا توجد فى أراضيها مناطق فضاء شاسعة خالية من السكان غالباً)

– اندماج شكلها، وقلة وجود العوائق الطبيعية كالغابات والصحاري والجبال.

تحاول الدولة أن تكون عاصمتها بعيدة عن الحدود؟

Φ فذلك يعطيها عمق جغرافي ويوفر لها الحماية، كاختيار أنقرة عاصمة لتركيا بدلا من إستانبول

العاصمة تتحكم فى إيقاع الدولة (( أهمية العاصمة ))

ρ مركز للحكم والإدارة وتضم حشد للقوى السياسية، فهي ضابط إيقاع لكل أجزاء الدولة

ρ أكثر مدن الدولة عالمية

ρ مركز للقوة والسلطة في الدولة: حتى تتمكن من بسط سلطانها على كل أجزاء الدولة بما فيها المناطق الهامشية وتحميها من أى تهديد

ρ تمثل المركز الثقافي للدولة

والمواصلات فى الدولة

يوجد مواقع لا تقل أهميتها عن العاصمة،

لمقصود بقلب الدولة – هو منطقة تشكل أهمية وثقل اقتصادي أو سكاني أو ثقافي أو سياسي في الدولة

منطقة القلب ذات الأهمية الاقتصادية-تتركز فيها الأنشطة الاقتصادية المهمة فى الدولة

مثل: إقليم البحيرات الخمس بين

الولايات المتحدة وكندا.

منطقة القلب ذات الأهمية السياسية –تتركز فيها المقرات السياسية ومنها تصدر القرارات

ذات الأهمية الثقافية و الدينية – تتركز فيها المؤسسات الثقافية و المراكز الدينية مثل مكة المكرمة فى المملكة العربية السعودية.

منطقة القلب ذات التركيز السكاني – يتركز فيها معظم سكان الدولة مثل تركيز السكان فى جنوب أفغانستان دون غيره من مناطقها

تعمل كل دولة على حماية عاصمتها من أى غزو خارجي أو ثورات داخلية؟

– لان سقوط العاصمة فى يد أى قوة داخلية أو خارجية معناه نهاية السلطة الحاكمة و بداية سلطة حاكمة جديدة

دراسة مقومات الدولة؟

– لفهم السلوك السياسي لدولة ما – وإدراك علاقاتها السياسية الداخلية والخارجية  
– معرفة الإيجابيات والسلبيات – معرفة النواحي التي تضفي على الدولة قوة، والنواحي التي تسلب منها قوتها

أهمية الموقع بالنسبة لدوائر العرض؟

– تحديد الملامح العامة لمناخ الدولة – يؤثر فى النشاط البشرى للسكان

– تحديد الظروف المناخية التي تساعد على ثراء الإقليم- مثل الزراعية وسهولة المواصلات

تعتبر أوغندا دولة داخلية رغم أن حدود بحرية على بحيرة فيكتوريا لها؟؟

– ذلك لان بحيرة فيكتوريا مغلقة لا تتصل بالبحار والمحيطات وبالتالي لا تتصل بالعالم الخارجي

توجد عدة عوامل عليها تتوقف أهمية المواقع البحرية للدول؟

★ طول السواحل ★ أهمية المسطحات المائية ★ الظهير الساحلي لها

تختلف الدول البحرية من حيث إشرافها على المسطحات المائية؟

– دول تشرف على البحر بواجهة بحرية واحدة، مثل : سوريا -تشيلي  
– دول تشرف على البحر بواجهتين مثل: مصر والمملكة العربية السعودية والمغرب وفرنسا.  
– دول تشرف على البحر من جميع جهاتها، وهى الدول الجزرية مثل: بريطانيا واليابان والفلبين.

أهمية الموقع البحري للدولة؟

– وسيلة اتصال الدولة بالعالم الخارجى دون عوائق أو دون تحكم دولة أخرى.

– زيادة احتكاك الدولة حضاريا بغيرها من الدول

– تمتعها بالثروات البحرية المختلفة الموجودة فى مياهها الإقليمية

كثرة الدول المجاورة له عيوب وبعض المزايا؟ نعمة ونقمة فى نفس الوقت

– كلما زاد عدد الدول المجاورة زادت الأعباء الملقاة على عاتقها، خاصة فيما يتعلق بحماية حدودها وأمنها القومي  
– كثرة الدول المجاورة يسبب العديد من المشكلات مثل السودان التي يجاورها تسع دول مما سبب لها مشكلات عدة مع جيرانها.

أهمية المواقع الإستراتيجية؟

– نظر لإشرافها وإمكانية تحكمها فى طرق الملاحة البحرية الدولية أو البرية

– تعد المواقع الإستراتيجية فى غاية الأهمية بالنسبة للدولة سواء وقت الحرب أو وقت السلم

Φ قناة السويس، وممرات سيناء الجبلية التي تعد بوابة التحكم فى سيناء Φ مضيق باب المندب، ومضيق جبل طارق،

مساحة الدولة لا تقاس بالكيلومترات المربعة؟

ρ عدد السكان وتوزيعهم بما يتناسب مع الموارد ρ النظم الاقتصادية والسياسية السائدة فى الدولة  
ρ سهولة الاتصال بكافة أرجاء البلاد ρ قدرة السكان العلمية والتكنولوجية على استغلال الموارد

يؤثر المناخ بشكل مباشر أو غير مباشر فى تحديد أهمية الدولة ووزنها السياسي

– المناخ يؤثر فى العديد من الأنشطة البشرية والاقتصادية

– يعد المناخ الملائم موردا من موارد الدولة، يساعد على تقدمها وتطورها

– المناخ الذي يتصف بشدة الحرارة أو البرودة أو الجفاف يعمل على الحد من الأنشطة البشرية والاقتصادية، مما يؤدي إلى

إعاقعة تطور الدولة

أهمية التنوع المناخي؟

– الاقتراب من درجة الاكتفاء الذاتي؛ حيث التنوع فى الإنتاج الزراعي الذي يعمل على تنوع الأنشطة الاقتصادية مما يؤدي إلى التكامل بين

أقاليم الدولة وتعزيز وحدتها الوطنية

مثال : الولايات المتحدة الأمريكية نموذج لهذا التكامل حيث يكثر فيها الأقاليم المناخية وتتعدد، مما يؤدي إلى قيام اقتصاديات مختلفة فى الدول

سأهم التقدم العلمي والتكنولوجيا أسهم فى التقليل من أثر المناخ السلبي على الدولة؟

– من خلال (( التقدم فى وسائل النقل والمواصلات، ووسائل التكييف، والزراعة الحديثة فى البيوت البلاستيكية. ))

تعد المظاهر التضاريسية من العوامل المؤثرة فى قوة الدولة

– تتحكم التضاريس فى نظام التصريف المائي فى الدولة

– تعتمد طبيعة الأنشطة البشرية إلى حد كبير على نوع المظهر التضاريسي السائد فى الدولة

– تؤثر التضاريس فى توزيع السكان فى الدولة  
– تؤثر التضاريس فى مدى استثمار موارد الدولة المائية والمعدنية

أهمية الغابات كمورد وعنصر من المقومات الطبيعية للدولة

– إنتاج الأخشاب لبناء وصناعة السفن والأثاث

– توفير المطاط الذي يعتبر مهم للطائرات والسيارات

– استخدام أشجار الغابات فى توفير العديد من الأدوية والمستحضرات الطبية

– الغابات تمثل رئة العالم ولذلك يجب المحافظة عليها من أجل صحة البيئة ( التوازن البيئي )

– تقدم فوائد حربية مثل اللجوء إليها والاحتماء فيها فى حالة حرب العصابات فقط

لعبت الحشائش دور امهما فى التاريخ

★ فى العصور القديمة: أهم مناطق الرعي فى العالم

★ فى العصور الوسطى ملاذا للقوى الحربية التى غزت العديد من المناطق

★ فى العصر الحديث : تحولت إلى مناطق زراعية

يوجد كثير من السليبات للحجم الصغير للسكان بالنسبة لقوة الدولة

– يسبب للدولة نقصاً فى القوى العاملة والاعتماد على الأيدي العاملة الأجنبية

– اللجوء إلى عقد التحالفات السياسية والعسكرية مع الدول الكبرى مثل ما تقوم به دول الخليج العربى.

أهمية حجم السكان بالنسبة للمجال الأقتصادي للدولة؟ (( يتأثر اقتصاد الدول بالحجم السكاني لها ؟ ))

– العدد الضخم من السكان يمكن الدولة من إنشاء مصانع كبيرة الحجم على أساس اقتصادى

– تقدم الصناعة لم يعد يتحقق بوجود مصادر المواد الخام الأولية، بل حيث توجد العقول والمهارات، والتكنولوجيا

– تواجه الدولة قليلة السكان صعوبة فى إنشاء صناعات معينة ذات أهمية إستراتيجية مثل: (( صناعة الطائرات والقطارات والسيارات،

وكل من آلات البناء والماكينات الثقيلة. ))

أهمية حجم السكان بالنسبة للمجال العسكرى؟

– جيوش الدول المتقدمة تحتاج أعداداً غفيرة من القوى البشرية للعمل فى الجبهات الأمامية برًا وبحرًا وجوًا، وذلك لان الحروب

الالكترونية فى طور التجريب

– تحتاج الحروب إلى قوى بشرية ضخمة للعمل فى الجبهات الداخلية، فالهدف النهائى من النزاعات العسكرىة هو ((فرض الإرادة))

– توجد صعوبة كبيرة فى هزيمة الدول التى تنسم بالكثافة السكانية العالية للسكان

لو تمكنت دولة قليلة السكان من هزيمة دولة أكبر منها سكانًا، فمن الصعب السيطرة عليها احتلالها لأن احتلال أرضٍ كثيفة السكان

يستلزم أعدادًا كثيرة من القوات العسكرية

التركيب العمرى للسكان يؤثر فى قوة الدولة

الدول النامية التى ترتفع فيها نسبة الأطفال دون سن الخامسة عشرة يسبب لها مشكلة فى ارتفاع معدل الإعالة  
ترتفع فى الدول النامية نسبة الشباب الذين يشكلون أساس القوى العاملة لأنشطتها الاقتصادية وبأجور منخفضة حيث ترتفع نسبة البطالة فيها.

لم يعد الدين من الأسباب التى تثار من أجلها المنازعات

لأسباب تتعلق بانتشار الثقافة وتغليب المصالح السياسية والاقتصادية،

تؤثر اللغة على قوة الدولة وتماسكها؟

وسيلة مهمة للتفاهم والاتصال وتبادل الآراء والأفكار بين سكان الدولة الواحدة  
وحدة اللغة تؤدى إلى قوة الدولة وتماسكها، بينما يؤدى تعدد اللغات إلى ضعفها وتفككها،

إحدى المقومات الحضارية المهمة فى الدولة، وعامل مهم فى توحيد سكانها

فى بعض الأحيان لا يؤثر وحدة اللغة على قوة الدولة؟

بعض الدول يوجد فيها أكثر من لغة رسمية مثل سويسرا؛ حيث يوجد بها أربع لغات هي: الفرنسية الألمانية الإيطالية الرومانية،

ولم يؤثر ذلك على قوة الدولة وتماسكها

تلجأ بعض الدول للاعتراف بحرية الأقليات فى استخدام لغتها القومية؟

خوفًا من مطالبة تلك الأقليات بالاستقلال عن الدولة، كالأكراد فى شمال العراق

تتميز الأقطار العربية ببساطة التركيب اللغوي؟

إذ يتكلم جميع سكان الوطن العربى اللغة العربية التى تعد من العوامل المهمة فى توحيد الشعوب العربية كأمة إلى جانب العوامل

الأخرى كالدين، والتاريخ والقومية، والثقافة

أهمية التقدم التكنولوجي؟

من أخطر الجوانب البشرية تأثير فى سلوك الدول السياسى ووزنها على خريطة العالم السياسية

تقدم الصناعة حاليًا لم يعد يتحقق بتوافر المواد الخام الأولية ولكن بالعقول والمهارات

أصبحت هى رأس المال الحقيقى وهى المكون الأكبر فى عملية الإنتاج الصناعى

الاستيلاء على الموارد الاقتصادية لم يعد بالاحتلال والسلاح ولكن بالتأثير فى الأسواق المالية وأسعار الصرف والفائدة وتحركات

رؤوس الأموال

دخول الفرد فى الدول المتقدمة يبلغ حوالى عشرة أضعاف دخل الفرد فى الدول النامية

سيظل الإنسان العامل الأول فى صراع البقاء وسباق التقدم؟

هو الذى يبدع الحضارة ويغير الإنسان لا تصبح الأجهزة العصرية الحديثة سوى أجهزة صماء لا فائدة لها

يعد التعليم أحد عوامل القوة داخل الدولة

حيث أنه يؤثر فى استغلال موارد الدولة وفى عمليتي الإنتاج والدفاع

لأن انتشار البطالة داخل الدولة انما يؤدى الي بروز مشكلات اجتماعية وسياسية داخل الدولة مما يعوق تقدمها

الجوانب الاقتصادية من أهم مقومات الدولة

وزن الدول على المستوى العالمى يتحدد فى المقام الأول على أساس ما تملكه الدولة من موارد اقتصاديه وقدرة السكان على استغلال

هذه الموارد،

سلوك الدولة السياسى يكون نابغًا من خلفيتها الاقتصادية وتمثل المصالح الاقتصادية أهم صور المصالح التى تربط بين الأمم.

حجم الثروة وتوزيعها يؤثر على قوة الدولة

– دخل الفرد فى الدولة أحد مقاييس تصنيف الدول إلى دول غنية وأخرى متوسطة وثالثة فقيرة،  
– توزيع الدخل على قطاعات الاقتصاد المختلفة (قطاع الزراعة والصناعة والخدمات) - يوضح توازن أو عدم توازن المركب الاقتصادي للدولة

يمثل شكل الدولة ميزة لتحديد قوة الدولة؟

– قدرة الحكومة على تحقيق أفضل اتصال وسيطرة على أجزاء الدولة؟  $\Phi$  ذلك لأن أطرافها تكون على أبعاد متساوية من مركز الدولة .

– حسن الإدارة الداخلية للدولة؛  
–  $\Phi$  لأن طول حدود الدولة قصيرا بالنسبة إلى مساحتها  
– يقلل من فرص الاحتكاك والنزاع على الحدود  
– توفر لجيشها الحرية المكانية

للحكومات دور كبير فى حالة تفاوت الثروة داخل الدولة؟

– ملاحظة درجات النمو الاقتصادي للأقاليم المختلفة داخل الدولة وتذويب الفوارق بينها  
– على الحكومات أن تحاول أن تقلل من الفروق بين أجزاء الدولة الواحدة  
– تفاوت الثروة بين أقاليم الدولة لأسباب طبيعية - خارج تحكم البشر

أهمية دراسة التقسيم الاجتماعى داخل الدولة؟ ((التقسيم الاجتماعى من أخطر الجوانب الاقتصادية))

– يقصد به التوازن فى توزيع موارد الثروة ووسائل الإنتاج على السكان  
– من أخطر الجوانب الاقتصادية لأنه يؤدي إلى عدم الاستقرار السياسى ، وأحياناً يؤدي إلى انفصال أجزاء من الدول  
– يوضح ما إذا كان هناك توازن أم هناك تركز للثروة فى أيدي فئة من السكان على حساب باقى السكان

أهمية إقامة علاقات اقتصادية بين الدول؟

– يتناول الصادرات والواردات، والعضوية فى التكتلات الاقتصادية، والمعونات الاقتصادية الخارجية  
– أهم الأسلحة الاقتصادية التى تلجأ إليها الدول من أجل تحقيق أهداف سياسية  
– كاستخدام سلاح المقاطعة الاقتصادي للضغط على بعض الدول من أجل أغراض سياسية

أهمية الإنتاج الزراعى للدول؟

– يتضمن إنتاج المواد الغذائية، وإنتاج الخامات الزراعية اللازمة للصناعة،  
– من أهم الجوانب التى يجب أن تتوافر من داخل الدولة، أو على الأقل الاكتفاء الذاتى وقت الأزمات - الحروب

تصنف الدول من حيث قدرتها على الإنتاج الغذائى؟

– دول لديها فائض من الإنتاج ويزيد عن حاجتها كالولايات المتحدة وبعض الدول الأوربية مما يجعلها دول مستقرة.  
– دول لديها نوع من الاكتفاء الذاتى النسبى مثل فرنسا.  
– دول تعاني من نقص فى إنتاج المواد الغذائية كمعظم الدول النامية، مما جعلها أكثر تبعية للدول التى تستورد منها

يعد القمح والأرز والذرة على رأس الموارد الغذائية حاجة للسكان؟

– لأنها من أهم متطلبات الأمن القومى للدولة – يعنى الدولة والشعب من التعرض للضغوط الخارجية

أهمية الموارد المعدنية للدول؟

– تشمل الموارد المعدنية المعادن الأساسية التى تعتمد عليها ألسناعة وموارد الطاقة  
– المعادن الإستراتيجية التى تشتد الحاجة إليها وقت الحروب وأهمها :  
الحديد والنحاس والألمونيوم، والزنك والرصاص، والمنجنيز، والنيكل، وذلك لأهميتها البالغة فى الصناعات الحربية  
– امتلاك الدول لبعض الموارد المهمة كالبتترول واليورانيوم يمنحها سلاحا تستخدمه فى تحقيق أهدافها  
– البترول يعد مورداً اقتصادياً يمكن الدول العربية المنتجة أن تستخدمه كسلاح لتحقيق الأهداف السياسية والاقتصادية للأمة العربية

أهمية وسائل النقل للدول؟

– من الأمور الضرورية للدولة العصرية  
– هناك مظهران للنقل :

⊕ الأول خارجى ويتعلق بعلاقات الدولة الخارجية: ويقتضى هذا استخدام السفن والموانئ والقنات،

⊕ الثانى يتعلق بوسائل النقل الداخلية. وتعمل الطرق ووسائل الاتصال الجيدة بين أجزاء الدولة على زيادة تماسكها الداخلى ووحدها القومية

— يتعذر الدفاع أو الهجوم فى المجال العسكري إذا لم يكن هناك وسائل سريعة للنقل تتحرك عليها الجيوش والأدوات الحربية من مكان لآخر

☞ قوة الدولة لا تقوم بالشعب الذى يسكنها فقط

⊖ الوطن الذى يسكنه هذا الشعب ⊖ نظامه السياسى ⊖ علاقته بجيرانه ⊖ موقعة الجغرافى

☞ أهمية عنصر المساحة لقوة للدولة؟

— كلما زادت مساحة الدولة زاد احتمال قدرتها على الحصول على الموارد اللازمة للاكتفاء الذاتى ومنها الغذاء — توفر المواد الخام اللازمة للإنتاج الصناعى والعسكرى أمرًا مهمًا فى تحديد مدى قوة الدول الضخمة جدًا.

☞ أهمية عنصر الشكل لقوة للدولة؟

⊕ سهولة الإدارة الداخلية والتماسك الاجتماعى  
⊕ يؤثر على تقليل أو زيادة النزاعات مع الدول الأخرى بسبب الحدود

☞ التعليم أحد الركائز الأساسية لقوة الدولة؛

— لأنه يؤثر فى استغلال الإمكانيات البشرية والإنتاج والدفاع

☞ أهمية توزيع السكان على قوة الدولة؟

— الدول التى يتركز فيها السكان فى جهات محددة، يضعف استثمار جميع مواردها كما هو الحال فى معظم الدول العربية، — توزيع السكان على مختلف أنحاء الدولة يؤثر فى قوتها من حيث استثمار مواردها الطبيعية وأمنها الداخلى وسلامة أراضيها مثل الدول الأوربية

☞ خطورة البطالة على قوة الدولة؟

— البطالة تؤدى إلى بروز مشكلات اجتماعية وسياسية خطيرة داخل الدولة

☞ تركيز السكان الشديد فى مناطق معينة من عوامل الخطر على سلامة الدولة واستقرارها

— لأنه يساعد الدول المعادية على توجيه ضرباتها العسكرية إلى تلك المدن لإضعاف الجبهة الداخلية للدولة

☞ القوة الاقتصادية أكثر أهمية من القوة العسكرية

— إذا كانت القوة الحربية هى دعامة القوة السياسية للدول ولها تأثير على المسرح السياسى — لكن لا قوة حربية بدون ركيزة اقتصادية لان الحصول على المعدات الحربية لا يتم الا بوجود طاقة لإنتاج الآلات

☞ أهمية دراسة مؤشرات القوة الاقتصادية

— الناتج القومى للدولة GNP مؤشر واضح على قوة الدولة الاقتصادية

— موازين التجارة الخارجية ( الميزان التجارى وميزان المدفوعات )

— متوسط دخل الفرد من الناتج القومى مؤشر على تقدم الدولة ورفاهية شعبها

☞ القوة العسكرية للدولة لا تتوقف على حجم الجيوش فقط؟

— الإنفاق العسكري الذى تنفقه الدولة من دخلها القومى.

— حجم المعونات العسكرية الخارجية والتي تؤثر بصورة مباشرة على حجم الإنفاق العسكري.

— مقدار المعدات العسكرية ومعدات القتال الرئيسة سواء فى البر أو البحر أو الجو.

— نوعية المقاتل ودرجة تعلمه وإخلاصه ودوافعه — أن تمتلك الدولة جهاز مخابرات حربية ذا كفاءة عالية

— قطاعًا ناجحًا لتعبئة الجيش، وكل موارد الدولة فى وقت قصير لمواجهة الخطر

☞ الجوانب المادية ليست فقط المؤشر على القوة العسكرية للدولة؟

— نوعية المقاتل ودرجة تعلمه وإخلاصه ودوافعه — أن تمتلك الدولة جهاز مخابرات

حربية ذا كفاءة عالية

–قطاعاً ناجحاً لتعبئة الجيش، وكل موارد الدولة فى وقت قصير لمواجهة الخطر

يصعب على الأفراد قياس قوة الدولة

–لأنها عملية معقدة تحتاج إلى بيانات كثيرة مثل مدى اخلاص المواطنين ومدى جدتهم فى مسانده الدولة ، وفريق بحث متمكن للقيام بهذه العملية.

من الخطأ أن تُمنح جهة واحدة حق ممارسة جميع السلطات ؟

– حيث يترتب على ذلك تجاوزات تضر بمصالح الأفراد أنظمة الحكم الديمقراطية تعتمد على: ((مبدأ الفصل بين السلطات -التداول السلمى للسلطة-وتسعى - التوزيع العادل للسلطة ))

لا يوجد نظام حكم مثالى لكل الدول (( لا يمكن تطبيق نظام حكم واحد على كل الدول ؟ ))

–لان المجتمعات تختلف ثقافيا وحضاريا وجغرافيا ولكل مجتمع اول دولة تجربته الخاصة بـ

لا يقتصر الانتخاب على المجالات السياسية فقط ؟

–الانتخابات أداة للاختيار –يتم الاختيار على أساس المساواة بين كل المواطنين

– لا تضع فوارق بسبب الأصل والمنشأ لمجتمع الناخبين

الحدود السياسية ظاهرة بشرية ؟

–لان الإنسان الذى يقوم بتخطيطها تبعا لمصالحه الاقتصادية والعسكرية والسياسية

نادرا ما تفصل الحدود فصلا تاماً بين شعوب تنتمى لأصول عرقية مختلفة ؟

– بسبب الاختلاط والتداخل بين سكان الدول المتجاورة فى كثير من الأحيان، كالحدود التي تفصل بين الدول العربية،

للزيادة السكانية دور فى نشأة الحدود السياسية ؟

– دفعت زيادة السكان كل دولة إلى التوسع فى مناطق التخوم المجاورة لها،

–التقت الدول مع بعضها البعض عند نقطة يحدد عندها سيادة كل دولة

–صاحب هذا التوسع تقدم وسائل النقل والمواصلات التي سهلت من عملية التوسع

رسم الحدود الخطية بين دول أوروبا؟: الزيادة السكانية أدت الى رسم الحدود الخطية فى قارة اوربا

–حيث كانت الجبال والغابات بمثابة التخوم الفاصلة بين دول القارة،

–بإزالة الغابات انكشفت الأرض وبالتالي رسمت الحدود الخطية للفصل بين الدول بد من التخوم

كان للمناطق الهامشية دور فى رسم الحدود السياسية (( الحد الخطى ))

–بالتالى ترسيم الحدود الخطية على اليابس أو على المسطحات المائية المشتركة بين هاتين الدولتين

–كالمناطق الصحراوية مما دفعها إلى تنمية هذه المناطق واستغلالها واكتشاف ما بها من موارد اقتصادية،

– نشأ الحد السياسي الخطى نتيجة عدم رضا الدول عن الوضع الغامض لمناطقها الهامشية

أهمية الحدود السياسية للفصل بين الدول ؟

–من خلال توقيع اتفاقيات موثقة فى وثائق رسمية بين الدول وموقعة على الخرائط

–المنافذ الجمركية، و علامات الحدود بأشكالها وأنواعها المختلفة.

–وضع الحواجز ونقط التفتيش ومراكز الحراسة والمراقبة الحدودية الخاصة بالدول

تعد الحماية والأمن أهم وظائف الحدود السياسية؟

–ساهمت التقنية الحديثة بدور كبير فى حماية الحدود من خلال المراقبة الجوية والأقمار الصناعية

– تتركز الدفاعات العسكرية على طولها خاصة فى القطاعات المعرضة لأخطار الغزو والتهدية

–الغرض الأساسى من إقامة الحدود هو الأمن والحماية من الاعتداءات المفاجئة

سقوط وفشل نظرية الحد الأمن ؟

–بسبب التطورات الحديثة التي طرأت على وسائل الحرب خاصة فى مداها وسرعتها وفاعلية تدميرها وتخطيها للعقبات

خاصة

العقبات الطبيعية كالجبال

أهمية الحدود السياسية فى حماية اقتصاد الدول

- تحدد الحدود السياسية حظ ونصيب كل دولة من موارد الثروة
- تحيط الحدود بالأراضي التى تستغلها الدولة والتى تستغلها فى المستقبل
- تراقب الدول تدفق السلع والبضائع عبر الحد فى الاتجاهين وتتبع الآتى :
  - Ψ منع تهريب السلع،
  - Ψ الرسوم الجمركية على السلع المستوردة؛ لحماية منتجاتها المحلية،
  - Ψ حماية المواطنين من خلال فحص المنتجات المستوردة وتحديد مدى صلاحيتها أو جودتها للاستخدام

للحدود السياسية دور فى عدم تضارب المصالح بين الدول

- لكي لا تتضارب مصالح الدول عند استغلال موارد الثروة التى توجد عند الحدود، تعتمد الدول إلى:
- تعيين حدودها بدقة حتى لا تحدث منازعات بين الدول نتيجة استغلال هذه الموارد
- عقد اتفاقيات خاصة بنصيب كل دولة من الثروات التى توجد على الحدود ( واء كان حدًا بريًا أو بحريًا )
- مثل Ψ الثروات المعدنية التى توجد فى باطن الأرض مثل: البترول، والغاز الطبيعى بين دول الخليج وبين ليبيا وتونس.

- تراقب الدول تدفق السلع والبضائع عبر الحد فى الاتجاهين وتتبع الآتى :
  - Ψ منع تهريب السلع،
  - Ψ الرسوم الجمركية على السلع المستوردة؛
  - لحماية منتجاتها المحلية
  - Ψ حماية المواطنين من خلال فحص المنتجات المستوردة وتحديد مدى صلاحيتها أو جودتها للاستخدام.

الأهمية السياسية والقانونية للحد السياسى

- يتكون النظام السياسى العالمى من دول مستقلة ذات سيادة تفصل بينها حدود سياسية
- تسعى كل دولة إلى المحافظة على شخصيتها السياسية داخل حدودها من خلال منع دخول الأشخاص غير المرغوب فيهم أيدولوجيًا
- خشية تهديد التماسك القومى للبلاد
- منع عبور الصحف والمجلات والكتب التى تضر بسلامة الوطن
- هو الذى يحدد القوانين التى سيخضع لها كل فرد من الأفراد ما دام يعيش داخل الحدود السياسية

أهمية الجبال كحدود سياسية

- ظاهرة دائمة ومرئية وعريضة وقليلة السكان لتكون حدود فاصلة بين الدول
- خطوط دفاعية تستغلها الدول فى إقامة التحصينات للدفاع عن نفسها ضد أي غزو . - عامل فصل يعرقل حركة الانتقال علي جانبيها

تمسك اسبانيا بمدينتي سبته ومليلة ؟

- التقدام، (اي قدم الاستعمار الذي يعود لعامي 1415 و1495)
- نسب السكان من الأسبان تصل إلى 60%
- المدينتين غير مسجلتين ضمن الأراضي غير المستقلة لدى الأمم المتحدة عام 1947م).

زيادة الصراع والمشاكل بين اسبانيا وبين اهل مدينتي سبته ومليلة فى الفترة الاخيرة

- ولكن ظهرت مشكلتان هما :
  - o محاولة السكان الأسبان الحصول على الحكم الذاتى
  - o إصدار اسبانيا قانون يلزم الأجانب فى الحصول على إذن اقامة كل 5 سنوات فى الوقت الذى يعتبر فيه المغاربه أجنب وهم سكان البلد الأصليين

بم تفسر اشتهرت ولاية كشمير فترة الاستعمار البريطانى؟

- o انها مكان مناسب لقضاء اجازاتهم الصيفية هروبا من شدة الحرارة وغزارة الأمطار فى الهند



تغطي مساحات كبيرة من كشمير بالغابات الطبيعية وتتمتع بمناظر جميلة لجذب السياح

حدوث مشكلة كشمير؟

- يرجع النزاع بين الهند وباكستان على كشمير منذ عام 1947
- حيث قامت بريطانيا بتقسيم الهند الى جمهورية الهند وتضم الاغلبية الهندوسية وجمهورية باكستان وتضم الأغلبية المسلمة
- قسمت باكستان الى باكستان شرقية وغربية وباكستان هندية
- الأولى ثلثي كشمير تحت الادارة الهندية وظل هذا التقسيم قائم والنزاع مستمر
- تم تقسيم القارة الهندية على اساس دينى لذلك قامت الثورة الداخلية فى كشمير ضد الهندوس
- استعان حاكم كشمير ( المهرابا ) بالهند - التى اسرعت باكستان بالتدخل بجيوشها لمساعدة الشعب
- واستمر اطلاق النار حتى تدخلت الامم المتحدة وقسمت كشمير على حسب خط النار الى قسمين
- لذلك كان حاكم كشمير لم يكن يرغب الانضمام لاي من الدولتين وان يبقى بعيد عن الصراع بين الهند وباكستان

اختلف دور الامم المتحدت فى كلا من مشكلة كشمير وسبتة ومليلة

أولا سبتة ومليلة:- عرضت المغرب المشكلة رسميا على الامم المتحدة عام 1957 باعتبارها اراضى يجب تصفية الاستعمار منها

- رفضت اسبانيا وطالبتها الامم المتحدة بحل المشكلة عن طريق الحوار عام 1985
- الان تحرص كلا من اسبانيا والمغرب الحل وديا وعدم تصعيد الموقف
- ثانيا كشمير - اجراء استفتاء محايد تحت اشراف الامم المتحدة لتقرير مصير كشمير اما استقلالها او انضمامها لأحد الدولتين
- ظهرت اقتراحات كثيرة منها نزع السلاح من كشمير وسحب القوات المتحاربة الى مواقعها قبل بدء القتال

حدوث المشاكل بتن الرعاة والمزارعين فى افريقيا؟

- الرعي الحرفة الرئيسية ومع زيادة عدد السكان حولت معظم المدن الاراضى الرعوية الى مناطق زراعية
- حدوث المشاكل رعوية غرب السودان وشماله وجنوبه؟

- رسم الحدود السياسية فى اقليم السافانا الافريقية بين الاقاليم دون مراعاة للقبائل وتوزيعهم مكانيا أثار العديد من المشاكل
- تحصيل الضرائب والرسوم من الرعاة الناتج عن ترسيم الحدود السياسية
- حدوث مشاكل سياسية وهجرة الرعاة بين الدول؟

- التغيرات المناخية التى شهدتها دول غرب السودان على وجه الخصوص وما احدثته من مشكلات فى مناطق الرعي ونفوق ملايين الحيوانات و هجرة السكان الى مناطق الزراعة

تحرص الدول البحرية على تضيق المياه الإقليمية بقدر الإمكان على الدول الأخرى؟

- حتى تهيئ الفرصة لنفسها لاستغلال أكبر قدر من المياه القريبة من شواطئها، سواء للصيد أو لأغراض تجارية أو عسكرية،

- تميل هذه الدول إلى اعتبار من 3 إلى 4 أميال بحرية على الأكثر كحد للمياه الإقليمية

تحرص الدول البحرية على تضيق المياه الإقليمية بقدر الإمكان على الدول الأخرى؟

حتى تهيئ الفرصة لنفسها لاستغلال أكبر قدر من المياه القريبة من شواطئها، سواء للصيد أو لأغراض تجارية أو عسكرية،

- تميل هذه الدول إلى اعتبار من 3 إلى 4 أميال بحرية على الأكثر كحد للمياه الإقليمية

عدلت الولايات المتحدة حدود مياهها الإقليمية الى 200 ميل بحرى؟

بسبب اكتشاف غواصات سوفيتية تتجسس عليها بل وصل الامر بالصين الى توسيع نطاق مياهها الإقليمية الى 300 ميل بحرى

تميل الدول التى تأخذ بهذا الاتجاه الى زيادة عرض المياه الإقليمية الى أكثر من 3 أميال؟

وحتى تحتفظ لنفسها بحق الاستغلال وبسط سيادتها على المياه المجاورة لياستها

وظيفة الحد المائى لا تقل اهمية وخطورة بالنسبة للدول عن حدها البرى؟

وذلك لان الحد البحرى يقوم بمجموعة من الوظائف للدولة تتمثل فيما يلى :

- حماية حدودها البحرية من السفن المشبوهة (الحماية والامن )
- يحمى اقتصاد الدولة من خلال منع تهريب البضائع المختلفة اليها
- يمكن الدولة من استغلال المصايد والثروات المختلفة الموجودة فى نطاق مياها الإقليمية
- وقاية الدولة من اى اوبئه او امراض قد تدخل اليها من خلال السفن القادمة من دول أخرى حيث تخضع للتفتيش الصحى بمجرد دخولها المياه الإقليمية للدولة

يجب تحديد الحد البحرى بكل دقة ؟

- تحديد المياه الإقليمية يضمن للدول حقوقا مختلفة منها ما هو اقتصادى (ثروات ومصايد طبيعية) أو عسكري
- استقرار حدود الدولة البرية والبحرية يعد من اهم العوامل المؤثرة فى سلوك الدولة واستقرارها وقوتها
- الحد البحرى يكون النزاع عليه من كل دول العالم وليس دولة واحدة لذلك يجب تحديده بدقة

تعد مشكلات المياه والطاقة من أهم المشكلات الاقتصادية ذات البعد السياسى

- يرجع ذلك الي أن لهما أثرا بالغاً على السلوك السياسى للدول،
- فالمياه هي عماد الحياة، والطاقة هي الحضارة الحديثة في أبسط تعبير، وبدونهما يعود الإنسان إلى ما قبل العصر الصناعى

لا تعد المياه الداخلية جزء من المياه الإقليمية

- لأنها محاطة بيايس الدولة وتضم كل الأشكال المائية المتصلة بالبحر
- وتقع فوق يابس الدولة،
- تشمل البحيرات الساحلية ومصبات الأنهار والخلجان محدودة المساحة، وليس هناك شك في أنها جميعا جزء من الدولة

زادت اهمية المياه المحايدة والارصفة القارية و المياه العميقة فى الفترات الأخيرة ؟

- بعد اكتشاف العديد من الثروات المدفونة فى قاع هذه المسطحات المائية ويمكن تلخيص أهميتها فيما يلى
- المصايد : حيث إن معظم مصايد الأسماك الكبير فى العالم تقع فى هذا النطاق
- البتترول والغاز الطبيعى : ( الشمال وخليج المكسيك وخليج العربى وشرق البحر المتوسط )
- الثروات المعدنية الصلبة

أهمية مناطق تقسيم المياه ؟

- الحد البحرى يفصل بين دولة وبين اعالي البحار التى تلتقى فيه مصالح كل الدول
- تحتاج الية الدولة من اجل تادية وظائف جمركية ومالية وصحية وأمنية ومراقبة هجرة السكان
- يعتبر الحد البحرى للدول جزءا من النطاق الإقليمى للدولة الساحلية

أصدرت محكمة العدل الدولية حكمها بان يسير الحد البحرى بين الدولتين بزواية 26 درجة ثم بعد ذلك بزواية 52 درجة؟

- لوجود الجزر التونسية (جربه وكركناح) وتغير اتجاه خط الساحل التونسى
- أصبحت لتونس حقوق اساسية فى حقوق الغاز والبتترول فى هذه المنطقة

تعد الأنهار كظاهرة طبيعية من اقدم المناطق التى عمرها الانسان على وجه الارض؟

- نظرا لان كثيرا منها فضلا عن المياه يتميز(( باستواء السطح وخصوبة التربة ومعظمها يسود أحواضها ظروف مناخية ملائمة ))

للفحم تأثير سياسى محدود؟

- و ذلك لأنه - لا يدخل منه فى التجارة الدولية سوى 10% فقط
- ويساهم الفحم بحوالى 26% من إنتاج الطاقة فى العالم
- أكثر الدول استهلاكاً له هي الأكثر

إنتاجا

إنتاجا  
: النزاع على الأنهار الدولية؟

- ρ حق الملاحة لان بعضها دول داخلية حبيسة حيث يمثل النهر احد طرق النقل القديمة ومنفذا طبيعيا لهذه الدول
- ρ حق صيد الاسماك في المجرى النهري حيث ان تكاثر الاسماك لا يعرف حدودا سياسية
- ρ حق توليد الكهرباء على طول المجرى
- ρ حق توزيع المياه او اقتسام مياه النهر

لمصادر الطاقة دور في الصراعات الدولية

- لعبت دورا بارزا في الصراعات الدولية خاصة منذ الحرب العالمية الثانية بين المانيا من ناحية والحلفاء من ناحية اخري
- اندفعت الجيوش الالمانية نحو القوقاز املا في الحصول علي البترول

: يمكن القول بان الازمة هي ازمة بترول في المقام الاول ؟

- تستخدم في جميع الانشطة الاقتصادية كوقود لكافة وسائل النقل والمواصلات والتدفئة والإنارة وتسيير الآلات
- الدول المتقدمة هي المستهلك الاكبر للطاقة وفي نفس الوقت المنتج الاول للفحم لذلك لا يدخل منه في التجارة الدولية سوي 7%

- مصادر الطاقة الاولية الفحم والبترول والغاز الطبيعي هي العمود الفقري للقوي المحركة في العالم

أهمية التعاون الدولي لحل المشكلات الاقتصادية

- لذلك ظهرت العديد من المؤسسات الدولية المهتمة بالتعاون لحل مختلف مشكلات العالم
- يتطلب التغلب علي هذه المشكلات تصافر لجهود الدول من اجل القضاء علي هذه المشكلات وتخفيف اثار حدتها
- يواجه العالم اليوم مشكلات اقتصادية مثل الفقر والجوع والجفاف والمياه والطاقة والتخلف في العالم الثالث

: الولايات المتحدة الأمريكية متحف لغوى ؟

- ρ وفد اليها من كافة أرجاء العالم سكان ينحدرون من اعراق مختلفة يتحدثون لغات مختلفة
- ρ ورغم ذلك فلا يوجد بها أقليات لغوية بالمعني الحرفي للكلمة
- ρ حيث ان كل من يحمل الجنسية الامريكية لغته الرسمية هي الانجليزية
- ρ بالرغم من انتشار الاسبانية في الولايات الجنوبية المتاخمة للمكسيك

يختلف تأثير الأقلية وخطورتها على حسب التوزيع الجغرافي ؟

- لو كانت الأقلية منتشرة ومبعثرة في أنحاء الدولة وسط الأغلبية يكون تأثيرها محدودا أو حتى معدوما خاصة في حالة مطالبتها بالانفصال عن الدولة الأم .

- لو كانت مركزية جغرافيا في مكان ما في الدولة لاسيما لو كان علي أطراف الدولة
- Ψ تكون مطالبتها خطرا علي استقرار الدولة , خاصة لو كانت هناك قوي مجاورة تشجع هذه الأقلية في مطالبها
- Ψ مثال ذلك : ألباسك في اسبانيا وسكان تيمور الشرقية في إندونيسيا

يختلف تأثير وخطورة الأقلية على حسب وطئها ؟

- مثال ذلك الأكراد علي أطراف الدول التي يتوزعون عليها ( إيران والعراق وسوريا وتركيا )
- تكون الأقلية مثيرة لقلق سياحية حال وجود وطن للأقلية عاشت فيه وتشكلت داخله ملامحها الخاصة

يختلف تأثير وخطورة الأقلية على حسب خصائصها القومية ؟

- للأقلية صفات خاصة تميزها عن الأغلبية
- اللغة أو الدين أو العرق

- تكون مطالبها إما الانفصال عن الدولة الأم أو الحصول علي حقوقها
- تستमित الأقلية في الدفاع عن هويتها التي تميزها عن الأغلبية خاصة وقت الأزمات

يختلف تأثير وخطورة الأقلية على حسب حجمها وقوتها الاقتصادية ؟

– تتوقف السياسية التي تثيرها الأقلية علي حجمها من مجموع السكان وقوتهم الاقتصادية  
– كان البيض في اتحاد جنوب إفريقيا أقلية , لكنهم يسيطرون علي حوالي ثلاثة أرباع اقتصاد الدول  
– وكذلك بالنسبة للألمان قبل الحرب العالمية الثانية في الدول المجاورة لألمانيا كمنطقة الألزاس واللورين التي كانت في ذلك الوقت تابعا لفرنسا

## الولايات المتحدة الأمريكية متحف لغوى ؟

ρ وفد اليها من كافة أرجاء العالم سكان ينحدرون من اعراق مختلفة يتحدثون لغات مختلفة  
ρ ورغم ذلك فلا يوجد بها أقليات لغوية بالمعني الحرفي للكلمة  
ρ حيث ان كل من يحمل الجنسية الامريكية لغته الرسمية هي الانجليزية ρ بالرغم من انتشار الاسبانية في الولايات الجنوبية المتاخمة للمكسيك

## حدوث الهجرات الغير شرعية ؟

– وضع قيودا علي حركة البشر بين الأوطان نتيجة الحدود السياسية بين الدول وتنازع المصالح السياسية والاقتصادية  
– الهجرة غير الشرعية لا تقتصر علي الدول النامية لكن تحدث في الدول المتقدمة  
مثال : أوروبا في الستينات Ψ كان أصل هؤلاء المهاجرين من اسبانيا والبرتغال ودول المغرب العربي  
Ψ كانت أوروبا بحاجة ماسة إلي مزيد من العمالة القادمة من الجنوب Ψ زادت حدتها في الفترة الأخيرة , وأصبحت ظاهرة حوض البحر المتوسط (( الأفرافة إلي الاتحاد الأوربي , كما تشهد دول الخليج هجرة غير شرعية من قبل أعداد كبيرة من جنوب شرق اسيا ))

## حدوث الهجرات الدولية

– الدوافع الاقتصادية أهم الدوافع التي تحرك السكان عبر لأوطان وهي نوعين :  
Ψ النوع الأول : قطاع الشباب يهاجر خارج الأوطان بحثا عن فرص عمل ( نقص فرص العمل ) .  
Ψ النوع الثاني: البحث عن فرصة عمل أفضل سواء من حيث ((الدخل -نوعية العمل الذي يؤديه بحيث يناسب طموحهم ومؤهلاتهم والإغراءات التي تقدمها الولايات المتحدة الأمريكية لعلماء الدول النامية , فيما يعرف " بهجرة العقول " وهي أقسى ما تخسره الدول النامية لحاجتها الملحة لعقول أبنائها من أجل النهوض بشعبها .  
– الاضطهاد السياسي والديني والعرقى الذي يمارس ضد فئة من السكان , وتدفعهم إلي ترك أوطانهم والهجرة إلي الخارج , ولعل مأساة الشعب الفلسطيني خير مثال علي ذلك

## الصراع بين اليهود والفلسطينيين في فلسطين :

ρ بين من يدعون أن فلسطين هي وطنهم الموعود وبين أصحاب الأرض الحقيقيين  
ρ شجعت القوة الاستعمارية اليهود علي إقامة وطن لهم في فلسطين  
ρ تترتب عليه تهجير الفلسطينيين قسرا إلي خارج وطنهم سواء إلي دول الجوار أو الدول العربية عموما  
ρ وبتنادي إسرائيل بـ " يهودية إسرائيل " وذلك بتشجيع الهجرة إليها  
ρ يكون ذلك علي حساب ما يعرف بعرب 48 ( حوالي 1,5 مليون عربي فلسطيني )

## تعد الدول المكون الأساسي للتكتلات الاقتصادية ؟

– لأنه بقاء التكتلات الاقتصادية مرهون ببقاء الدول التي علي أساسها أنشئ هذا التكتل  
مثال: عندما تفكك الاتحاد السوفيتي السابق انفرط عقد (حلف وارسو ومنظمة الكوميكون)

## كانت شعوب قارة أوروبا أول من ساهم في نشأة هذه التكتلات

– بسبب ما تعرضت إليه هذه الشعوب من أزمات اقتصادية بحكم نتيجة الحرب العالمية الثانية فذاقت ويلات الحرب  
– أصبحت هذه الدول منهارا اقتصاديا وعاجزة عن النمو  
– أدركت أهمية التكتل لإعادة بناء اقتصادها ومواجهة السيطرة المفروضة من قبل الولايات المتحدة والاتحاد السوفيتي سابقا ومواكبة مختلف التطورات الكبيرة في العلم والتكنولوجيا .

## ١٠ يمر التكتل الاقتصادي بعدة مراحل

- تنسيق السياسات المالية والنقدية بين الدول الأعضاء
- تحريير التبادل التجاري بين الدول الأعضاء
- الدول الأعضاء
- تحقيق نوع من الحماية لمنتجاتها الوطنية تجاه العالم الخارجي
- التفاوض كعضو واحد على الاتفاقيات التجارية الدولية
- تنسيق السياسات الاقتصادية المختلفة
- المساعدة فى مواجهة المشكلات والأزمات الاقتصادية

## ١١ الحجم السكاني المناسب فى الدول التي يضمها التكتل الاقتصادي شرط أساسي لتكوين التكتل؟

- الحجم السكاني المناسب يعنى ضمان سوق بين دول التكتل
- وجودا حجم من العمالة قادرا على استغلال موارد الدول فى التكتل
- هذه العمالة عنصر أساسي فى كل دول التكتل خاصة لو كانت على درجة عالية من المهارة والتخصص الانتاجى بين دول التكتل

## ١٢ المستوى التكنولوجي لدول التكتل شرط اساسي لتكوين التكتل

- جودة المستوى التكنولوجي المتقارب بين دول التكتل يساعد على أن تعم الفائدة على كل الدول الأعضاء دون أن تستأثر دولة من دول التكتل
- بمزايا التكتل .

## ١٣ تشابه العادات والتقاليد يساعد على قيام التكتل واستمراره

- حيث أن التنافر الثقافي بين الدول لا يساعد على قيام التكتلات الاقتصادية

## ١٤ للمقومات الطبيعية والبشرية دور فى قيام التكتلات الاقتصادية؟

### الموارد الاقتصادية الطبيعية

- عامل أساسي لنجاح التكتلات الاقتصادية
- التكامل يقوم على تنوع الموارد
- عدم توفر الموارد الطبيعية بشكل كاف لدى بعض الدول يكون حافزا لها على الدخول فى التكامل مع غيرها من الدول التي تتوفر بها هذه الموارد
- توفر عناصر الإنتاج الأساسية – وجود عناصر الإنتاج اللازمة للعمليات الإنتاجية مثل العمل رأس المال توفر البنية الأساسية
- يقصد بها الطرق و وسائل النقل والمواصلات فهي شريان التكتل الاقتصادي لأنه من العوامل الهامة لقيام اي تكتل اقتصادي

## ١٥ وجود قوة عسكرية لدى الدول أعضاء التكتل من مقومات نجاحه استمراره؟

- التكتل الاقتصادي يواجه منافسة من الدول الأخرى أو من التكتلات الاقتصادية الأخرى
- بعض هذه المنافسات ينتج عنها نزاعات قد تلجأ فيها التكتلات الاقتصادية إلى استخدام القوة أو التلويح باستخدامها
- القوة الاقتصادية لابد أن تستند إلى قوة عسكرية تحميها

## ١٦ أهمية التكتلات الاقتصادية

- الحصول على مزايا الإنتاج الكبير
- مستوى رفاهية المواطنين
- تسهيل عملية التنمية الاقتصادية
- تخفيف أثر الصدمات الخارجية
- تنويع الإنتاج بطريقة اقتصادية
- تيسير الاستفادة من مهارات الفنيين والأيدي العاملة بصورة أفضل

## ١٧ أهمية التكتلات الاقتصادية فى العصر الحديث؟

١٨ ما النتائج المترتبة على : التكتلات الاقتصادية (الاندماج – الانتماء ) فى العصر الحديث

– الاندماج الاقليمي مما يؤدي إلى مزيد من التنمية فى الاقتصاد العالمى (( عولمة الاقتصاد و عولمة التجارة وإطلاق حرية السوق والمنافسة)).

–فتح الأسواق وتدفق الاستثمارات والأيدى العاملة

–توفير الحماية من منافسات الاقتصاديات الأخرى

–تعطى لها سلطة سياسية تحمى مصالحها ومصالح أعضائها وهو ما تفتقر إليه العولمة الاقتصادية

– تنسيق السياسات المالية والاقتصادية بين الدول الأعضاء

– تسهيل حركة السلع والخدمات ورؤوس الأموال

☐سعى الدول الأوروبية لإقامة الاتحاد الأوربي؟

–كان الدافع الأساسي هو إعادة بناء أوربا

– كانت أوروبا هي المسرح الرئيسي لمعاركها فضلا علي انها تحملت اكبر الخسائر البشرية في العالم

– القضاء علي احتمال وقوع حرب شاملة اخري في القارة بعد الخراب و الدمار الذي لحق بالقارة من جراء حربين عال

☐وضع مجلس الاتحاد الأوربي عام 1992 ما يعرف بشروط (كوبنهاجن)؟

– لم يضع الاتحاد الاوروربي في بداية الأمر شرطا إضافية لانضمام الدول إليه و لكن اكتفي بالشروط العامة

–لكن الفرق الشاسع في المستوي السياسي و الاقتصادي بين دول أوروبا دفع مجلس الاتحاد الاوروربي لوضع ما يعرف بشروط (كوبنهاجن)

☐ظهور العلاقات الدولية؟

–شهد العالم عبر تاريخه الطويل تطورات متلاحقة وتحولات كبيرة في العلاقات الدولية

– عن طريقها تستطيع أن تفتح أفقا جديدة لتبادل الخبرات فى مختلف المجالات , بما يؤمن مستقبلها وتحقيق التقدم و الازدهار

–تأخذ أشكالا مختلفة كالأحلاف السياسية والعسكرية والتكتلات الاقتصادية وغيرها

–لا توجد دولة تستطيع أن تعيش بمعزل عن غيرها من الدول , إذ لا بد أن تقوم بينها وبين الدول الأخرى علاقات متبادلة

☐نشأة فكرة المنظمات الدولية؟

– لتكون العلاقات بين الدول تكون أكثر سلما وأعمق أمنا وأشمل تعاونا.

– نتيجة جهود فكرية وسياسية بذلها رجال السياسة

– كثرة الحروب التي تعرضت لها البشرية وقضت على عشرات الملايين من البشر خاصة الحرب العالمية الأولى والثانية

☐القوة والوزن السياسي على المسرح الدولية وجهان لعملة واحدة

– الجوانب الطبيعية والبشرية المؤثرة فى قوة الدولة هى نفسها المؤثرة فى علاقاتها الدولية ويمكننا القول بأن ( القوة والوزن

السياسى على المسرح الدولية وجهان لعملة واحدة )

☐أسس قيام النظام الدولى العالمى الجديد

– أصبح الاعتماد المتبادل هو القانون الأساسى للعلاقات الدولية

– حل التناقض بين الشمال الصناعى والجنوب النامى محل التناقض بين الرأسمالية والاشتراكية

– مبدأ المشروعية الدولية كأداة فعالة لحل كثير من المشكلات خاصة فيما يتعلق منها بالأمن والسلم الدوليين

– صارت العلاقات الدولية محكومة بمبدأ توازن المصالح بدلا من توازن القوى

– الأعماد على الحد الأقصى من الفعل العسكرى أى لا يصبح الحل العسكرى إلا حلا نهائيا لمشكلة قائمة بعد إستبعاد الحلول الأخرى .

– غياب الأيدلوجيات السياسية عن مسرح الأحداث مع إنهيار النظام الشيوعى كنظام سياسى .

☐لم تعد الدول النامية فى سلم أولويات الدول الغربية المتقدمة

☐الاتجاه الاهتمام إلى دول أوروبا الشرقية

☐سقوط الاتحاد السوفيتى

– بسبب عجزه عن تطوير نظم إنتاجه الاقتصادية مقارنة بالمستوى السائد فى الدول الغربية ويعد هذا درس لكل الدول النامية

وجرس إنذار لها

بإصلاح أوضاعها الاقتصادية بالاعتماد على الذات أولاً

من الضروري أن يكون متوسط عدد السكان متساوي في كل الدوائر تقريبا وكذلك عدد المقاعد

– وذلك حتي يكون حظ المرشحين متساوي حيث يكون لكل صوت نفس القيمة العددية

يطلق علي دولة بولندا الدولة الامة

– وذلك لأن الامة قد توجد في عدة دول مثل الامة العربية أما في حالة بولندا فإن الامة البولندية بخصائصها المميزة

– توجد داخل دولة واحدة ولا تمتد لغيرها

لا يتميز مناخ دولتي تركيا ومنغوليا بالتنوع رغم شكلهم المستطيل

– وذلك لأن الدولتين يمتدان من الشرق الي الغرب وبالتالي حيث يمر بهما دوائر عرض محدودة ولذا لايتأثران

ازدياد الوزن السياسي للصين في الفترة الاخيرة

–يرجع ذلك الي انه في السنوات الأخيرة خاصة منذ بداية الألفية الثالثة ظهرت القوة الاقتصادية لها وأصبحت القوة الاقتصادية الثانية بعد

الولايات المتحدة-

–إلي جانب تطوير قدراتها العسكرية,

–بالإضافة الي حجمها السكاني أصبحت لاعبا سياسيا علي مسرح العلاقات الدولية, تخشاها القوي الكبرى الأخرى وتتسابق في نفس الوقت

علي إقامة علاقات دولية معها في كافة المجالات

يختلف الوزن السياسي لمصر عن دولة مثل نيوزيلاندا وأستراليا

–يرجع ذلك الي الموقع وأهميته الذي يؤثر في الوزن السياسي للدولة حيث أن العلاقات الدولية لدولة هامشية

–مثل نيوزيلاندا وأستراليا تختلف بالطبع عن دول مركزية ذات موقع استراتيجي علي خريطة العالم كمصر

## أيد بالشواهد

سهدت الخريطة السياسية الكثير من التغيرات في العصر الحديث؟

شهد العالم ظهور قوى واختفاء قوى أخرى

بعد اختفاء الاتحاد السوفيتي والكتلة الشرقية

تغيرت خريطة مراكز القوى العالمية .

أصبحت الولايات المتحدة الأمريكية منفردة بزعامة العالم اقتصادياً وسياسياً

ظهرت قوى أخرى في الطريق كإلهند في قارة آسيا والبرازيل في أمريكا الجنوبية

ظهرت دولة عملاقة في الشرق تسمى الصين والتي غدت منذ مطلع القرن الـ 21 القوة الاقتصادية الثانية في العالم وأيضاً إلى حد ما قوة عسكرية .

ظهرت قوى عالمية أخرى تنافس على القمة مثل اليابان وألمانيا والصين من الناحية الاقتصادية

القوى الكبرى ليست ظاهرة حديثة النشأة

كانت موجودة أثناء

ظاهرة موجودة منذ نشأة الدول مثل الإمبراطوريات

الحروب العالمية الثانية

كانت موجودة على هيئة دول كبرى وعلاقه مثل الولايات المتحدة والاتحاد السوفيتي قبل تفكيكه

أسهم التقدم العلمي والتكنولوجيا في التقليل من أثر المناخ السلبي على الدولة

من خلال ( ( التقدم في وسائل النقل والمواصلات، ووسائل التكييف، والزراعة الحديثة في البيوت البلاستيكية. ))

تعد القوة الاقتصادية من أهم عناصر قوة الدولة

ρ علاقاتها التجارية وإمكانية تعرضها للحصار الإقتصادي (( صادرات وواردات ))

ρ مقدره الدولة على الصمود الاقتصادي ومدى اكتفاءها الذاتي

ρ تنوع مواردها الاقتصادية

ρ مدى امتلاكها للتقنية الحديثة  
ρ الكفاءة التي تستغل بها الموارد

لا قوة حربية دون ركيزة اقتصادية ؟

ρ لأن الحصول علي الاسلحة وأدوات القتال بدون وجود طاقة لإنتاج وإدارة لهذه الآلات يضعف قوتها الحربية وتصبح غير قادرة علي التعامل مع القوي الخارجية المعادية

لا تتوقف مؤشر القوة لعسكرية للدولة علي عدد افرادها فقط وإنما هناك عوامل اخري ؟

هناك مؤشرات أخري مثل ρ نوعية المقاتل وكفاءته النوعية ρمدي اخلاصه ودوافعه

ρ امتلاك الدولة جهاز مخابراتي علي اعلي مستوي ρمدي القدرة في تعبئة الجيش وتسخير كل موارد الدولة في وقت قصير لمواجهة الاخطار

إن قياس قوة الدولة إنما أمر بالغ التعقيد ؟

يرجع ذلك الي

ρ ان قياس قوة الدولة يتطلب بيانات عديدة وتفصيلية عن العناصر التي تشكل قوة الدولة وبعضها لايمكن توفيرها لارتباطها بأشياء لايمكن

قياسها مثل الاخلاص والولاء للوطن وجديتهم في الوقوف بجانب الدولة في وقت الازمات  
ρتطلب مجموعة متمكنة من الباحثين

الأمة مجموعة من السكان تجمعهم خصائص معينة ؟

ρالانتماء إلى منطقة معينة وهي الوطن الذي يجمعهم ρالانتماء إلى أصل عرقي واحد

ρ تتكون من مجموعة سكانية واحدة ρلها عادات وتقاليد تعتر بها

ρلها تاريخ مشترك ولغتهم واحدة ρلها خصائص ثقافية ودينية  
ρيتميز أفرادها بقوة الانتماء والولاء لها

لم تطبق اليابان مبدأ الحماية في عاصمتها ؟

اليابان نقلت عاصمتها من مدينة كيوتو الداخلية إلى طوكيو المدينة الساحلية التي تطل على المحيط الهادي ( مركز حضارى كبير

المعاهدات الدولية لها دور في رسم الخطوط الحدية (( الحد السياسي

– كثير من حدود العالم اليوم جاء تحديدها بناءً على معاهدة خشية طغيان دولة قوية على جاريتها الضعيفة

– ظهرت الحدود السياسية الخطية نتيجة لإبرام المعاهدات بين الدول

تصفيه الاستعمار لمستعمراته له دور في رسم الخطوط الحدية (( الحد السياسي ))

– أدت تصفيه الاستعمار منذ الحرب العالمية الثانية إلى نشأة الكثير من الحدود الخطية خاصة في المستعمرات الأوربية في إفريقيا وآسيا وأمريكا الجنوبية

– مثال واضح لذلك المستعمرات الفرنسية والإنجليزية والإيطالية في قارة إفريقيا.

الحروب لها دور في رسم الخطوط الحدية (( الحد السياسي ))؟

– كانت الحروب ذات أثر واضح على نشأة الحدود الخطية

– مثال على ذلك حدود الغالب والمغلوب، وحدود الهدنة التي أصبحت بمثابة حدود سياسية

اللغة والدين من العوامل المهمة عند رسم الحدود السياسية ؟

اللغة :- تعد اللغة من أهم المظاهر الحضارية المستخدمة في ترسيم الحدود بين الدول

مثال : حدود وسط أوربا التي تم استخدام اللغة في ترسيمها بعد الحرب العالمية الأولى منعا لمشكلة الأقليات بحيث تتميز كل دولة بلغة خاصة



الدين :الدين عنصر حضاري مهم يستخدم في تحديد الحدود بين الدول .  
(مثال ذلك ρ الحدود بين الهند وباكستان تم رسمها علي أساس ديني

تتعدد أشكال الحدود الهندسية بين الدول ؟

– فلكية بحتة تتفق مع خطوط الطول ودوائر العرض ρ تنتشر هذه الحدود في افريقيا وامريكا الشمالية واستراليا

ρ مثل الحد السياسي بين مصر والسودان الذي يسير مع دائرة عرض 22 شمالا

ρ الحد السياسي بين مصر وليبيا الذي يسير مع خط طول 25 شرقا باستثناء الجزء الشمالي منه

يؤثر توزيع السكان داخل علي قوتها ؟

وذلك لأن توزيع السكان توزيعا عادلا انما يؤدي الي

1-استغلال الموارد 2-الحفاظ علي الامن الداخلي

3-سلامه اراضي الدولة (كما في اوربا)

اما الدول التي يتركز سكانها في منطقة محددة فإن ذلك يؤدي الي عدم استغلال مواردها كما هو الحال في الدول العربية

كما ان تركز السكان في المدن الكبرى انما يضعف من سلامه الدولة حيث يسهل علي الدول المعادية ضرب هذه المدن

حدوث الكثير من الاتفاقيات لتحركات الرعاة ؟

– نظمت حركة الرعاة وتحديد عدد الرؤوس والماشية ومناطق ارتجاعها عبر المعايير والشروط الصحية

ρ بين موريتانيا والسنغال في ابريل عام 1981

بوركينافاسو والنيجر عام 2003 م

ρ معاهدة ترسيم الحدود السياسية بين السعودية واليمن لتعميم حركة الرعي في نطاق 20 كم على الجانبين

ρ بين مجموعه غرب افريقيا ((الايكواس)) 16 دولة في اكتوبر 1998

بين موريتانيا ومالي

تشغل التكتلات الاقتصادية حيز مكاني على خريطة العالم السياسية

– لأنه يضم دول متعدد ومحددة حيث يشغل التكتل مساحة من الأرض محددة بالحدود السياسية لأعضائها

يعتبر الاتصال الأرضي أهم المقومات الجغرافية لنشأة التكتلات

– الدليل على ذلك العالم الغربي " أوروبا وأمريكا الشمالية " يشتركان في حلف عسكري

–لكن لكل منها تكتلها الاقتصادي اي ان قيام التكتلات الاقتصادية ليست صدفة جغرافية

كان للثورة الصناعية دور في ظهور العلاقات الاقتصادية؟

– زيادة العلاقات الدولية بين الدول وأزداد اعتماد بعضها على البعض الآخر

– أنتقلت العلاقات بين الدول من علاقات جوار إلى آفاق أوسع شملت العالم بأسرة في عهد القوى الاستعمارية الأوروبية

–نقلت معها نوعية العلاقات من مجرد الحرب والسلم إلى مجالات أخرى متعددة

كان وما زالت الحروب من أهم سمات البشرية ؟

– التاريخ ملئ بالشواهد على ذلك سواء منها الحروب المحلية أو الإقليمية أو العالمية

– ما تعرضت له البشرية من حروب عديدة قضت على عشرات الملايين من النفوس وآلاف الملايين من الأموال

وجود طرق سلمية لحل النزاعات في وقت السلم

المفاوضات .

⊖ الوساطة ( طرف ثالث بين متصارعين )

⊖ المساعي الحميدة ( دول متبرعة قد تكون صديقة للطرفين )

⊖ التوفيق ( إحالة النزاع إلى لجنة محايدة لتقديم تقرير إلى الطرفين يتضمن اقتراحات واضحة من أجل إجراء تسوية بينهما )

⊖ التحكيم وهذا هو الأسلوب القانوني حيث يصدر الحكم بين دولتين ويعد الحكم إلزاما للطرفين مثل قضية طابا

كان لإنهيار الاتحاد السوفيتي أثر على تغير العلاقات الدولية

– ظهور نظام دولي جديد تتزعمه الولايات المتحدة الأمريكية وفقدان العالم للتوازن الدولي .

– توسع الاتحاد الأوروبي شرقا على حساب المعسكر الشرقي بل وداخل جمهوريات الاتحاد السوفيتي السابق نفسه ما أدى إلى

إنقلاب في العلاقات

بين الشرق والغرب .

– التقارب الروسى الصينى

– سقوط جدار برلين وعودة ألمانيا الموحدة وبروزها كأكبر قوة إقتصادية فى أوروبا  
– زيادة الدور الذى تمثله الصين على الساحة العالمية وخاصة فى المجال الاقتصادى و صعود نجم الهند

☐ يؤثر الموقع الاستراتيجى فى العلاقات الدولية

– العلاقات الدولية لدولة هامشية مثل نيوزيلندا واستراليا تختلف عن العلاقات الدولية لدولة مركزية ذات موقع استراتيجى مثل مصر

☐ المساحة تؤثر فى العلاقات الدولية

– لأن الدول ذات المساحة العملاقة بما تحمله من إمكانيات مثل روسيا تختلف فى علاقاتها الدولية عن الدول القزمية المساحة مثل الفاتيكان

☐ يؤثر عدد السكان فى العلاقات الدولية

– الصين: بحجمها السكاني أصبحت لاعبا سياسيا على مسرح العلاقات الدولية وتخشاها القوى الكبرى وتتسابق (الدول على أقامة علاقات دولية معها

– استطاعت الصين بعد الحرب العالمية الثانية بفضل عدد سكانها أن تحتل مقعدا دائما فى مجلس الأمن ولم تكن ذات ثقل اقتصادى وعسكرى

– فى السنوات الأخيرة طورت قدراتها العسكرية واصبحت القوة الثانية بعد الولايات المتحدة

☐ تلعب قوة الدولة فى المجال العسكرى دورا مؤثرا فى العلاقات الدولية

– مازالت (روسيا) الوريث الأكبر للاتحاد السوفيتى السابق تلعب دورا مؤثرا فى كثير من الأحداث العالمية مثل مشكلة اوكرانيا والأوضاع فى سوريا

☐ ظهر النظام العالمى الجديد للمرة الأولى فى خطاب رئيس الاتحاد السوفيتى السابق (جورباتشوف)

عندما أعلن عن التعاون مع الغرب ونهاية الحرب الباردة وتحكم هذا التعاون مجموعة من المبادئ وهى

☐ نزع السلاح.  
☐ إحلال مبدأ توازن المصالح بدلا من توازن القوى .

☐ نزع الصفة الأيدلوجية عن العلاقات الدولية .  
☐ العمل من أجل تخطى الحواجز والصراعات تحقيقا لصالح البشرية

☐ كان هناك مجموعة من المتغيرات والتطورات التى أدت للإعلان عن نظام عالمى جديد

– سعى دول أوروبا الغربية لاستكمال وحدتها الاقتصادية والسياسية والاجتماعية و تسعى إلى التطور نحو مزيد من التكتلات الاقتصادية لتحقيق التكامل الاقتصادى

– سعى الدول الصناعية الآسيوية الناشئة للحصول على مكانة هامة فى الساحة الاقتصادية والسياسية ومن هذه الدول ( الصين – كوريا – سنغافورة – الهند وماليزيا)

– ظهور اليابان والمانيا كقوتين عظيمتين لهما دور فعال ومؤثر فى النظام الاقتصادى العالمى والأسواق العالمية

– الثورة الصناعية الثالثة التى يطلق عليها الثورة المعلوماتية وظهور الثورة العلمية والتكنولوجية

– إيجاد حلول لعدد من القضايا العالمية مثل :  
☐ انتهاء الحرب العراقية الإيرانية

☐ انتهاء الاحتلال السوفيتى لأفغانستان  
☐ نهاية الحرب الأهلية اللبنانية وغيرها

– تدعيم دور هيئة الأمم المتحدة فى الحفاظ على السلام والأمن الدوليين وتكوين قوات حفظ السلام القادرة على أداء مهمتها

☐ للنظام العالمى الجديد الكثير من الخصائص ؟

– تنوع الإنتاج بطريقة إقتصادية  
– بروز ظاهرة الاعتماد الدولى المتبادل .

– التحول الذى طرأ على مبدأ السيادة الوطنية  
– تدويل المشاكل والقضايا التى يواجهها العالم

– تحرير التجارة العالمية  
– الثورة الهائلة فى وسائل الاتصال

☐ اختلف مفهوم قوة الدولة قديما وحديثا ؟

قديمًا :- كانت القوة العسكرية هى اساس القوة

حديثًا :- أصبحت قوة الدولة شمولية ( مورفولوجية - ديموغرافية - اقتصادية - عسكرية - تنظيمية )

-ظهرت دول تمثل القوى العظمى مثل الاتحاد السوفيتى وامريكا

حدثت تغيرات سريعة بعد الحرب العالمية الأولى والحرب العالمية الثانية أوائل القرن 20

ρ اختفت دول وظهرت دول، وعدلت حدود دول

ρ اختفت إمبراطوريات، وحل محلها قوى عظمى جديدة،

ρ مثلما حدث فى ألمانيا والتي انقسمت إلى ألمانيا الشرقية وألمانيا الغربية

ρ فى بداية الخمسينيات ظهر الاستقطاب العالمى النصف الثانى من القرن العشرين

ρ بين قوتين عظميين تنازعتا السيادة على خريطة العالم

ρ الكتلة الشيوعية بزعامة الاتحاد السوفيتى(السابق)، والكتلة الرأسمالية بزعامة الولايات المتحدة الأمريكية بينهما مجموعة

دول

عدم الانحياز

ρ فى السنوات العشر الأخيرة من القرن الماضى شهدت خريطة العالم السياسية تغيرات سريعة،

ρ انهيار الكتلة الشيوعية و انفرط عقد حلفها العسكرى ( حلف وارسو). ρ تفتت الاتحاد السوفيتى ذاته إلى دول.

ρ انفرط عقد دولة يوغوسلافيا

ρ اتحاد ألمانيا الشرقية وألمانيا الغربية فى دولة واحدة ρ انتصار الرأسمالية بزعامة الولايات المتحدة

حدث كثير من المتغيرات فى العصر الحديث

-انتهاء الصراع الأيدلوجى بين الكتلة الشيوعية، الرأسمالية بانهيار الاتحاد السوفيتى وتفكك حلف وارسو.

- سياسة الاحتواء التي تمثلت فى التوسع شرقًا فى حلف ( الناتو )

-العولمة و ظهور الشركات متعددة الجنسيات التي أثرت على تطور خريطة العالم وهددت السيادة القومية للدول المختلفة

-البنك الدولى وصندوق النقد الدولى و تدخلتهما فى السياسات الداخلية للدول، أثر ذلك على استقرارها و سيادتها

-الصراع على المياه ، خاصة فى المناطق المهدة فى مواردها المائية.

-ثورة الاتصالات الحديثة وأثرها فى نشر الوعى بين الشعوب، والاستقرار السياسى للدول

- مشكلة قضية اللاجئين والهجرة غير الشرعية

-سباق التسلح خاصة فى منطقة الشرق الأوسط

توجد كثير من المشكلات التي تواجه الاوطان ؟

ρ مشكلات الحدود السياسية

ρ مشكلات الأقليات خاصة العرقية والدينية

ρ المشكلات الاقتصادية كمشكلات المياه والطاقة

ρ مشكلات التخلف حيث حرصت الدول الأستعمارية على تحويل مستعمراتها الى مصدر للمواد الخام وسوق لمنتجاتها

كان انهيار الاتحاد السوفيتى سببا فى تغيير سياسته حلف الاطلسى مرتين عبر التاريخ؟؟؟

المررة الاولى :- غير الاطلسى سياسته بعد انهيار الاتحاد السوفيتى بالتوسع شرقا على حساب حلف وارسو وربط مستقبل الامن

الاوروبى بالدور الذى

يقوم به الحلف بالاضافى الى ايجاد دور له فى بعض الازمات الدولية

المررة الثانية :- بعد انهيار الاتحاد السوفيتى اتخذ الاطلسى خطوات بهدف تحسين العلاقات مع روسيا

## النتائج ( الاثار المترتبة )

نظرية قلب الأرض لماكندر ؟

- تم تقسيم العالم إلى ثلاثة أجزاء وهى : قلب الارض - الهلال الداخلى - الهلال الخارجى (( مع الشرح ))

تطور وسائل الاتصالات وتكنولوجيا المعلومات بالنسبة للجغرافيا السياسية؟

— أصبح وحدة سياسية واحدة أو ما يعرف بالقريبة الكونية نتيجة لسرعة تدفق المعلومات والبيانات بها عبر حدود الدول  
— استفاد علم الجغرافيا السياسية متطور تكنولوجيا المعلومات والتي جعلت الجغرافيا السياسية ( جغرافيا حيه على الهواء )  
وجود نظام نقل متطور ومتكامل؟

— نجاح خطط التنمية واستغلال مواردها بشكل فعال —يسهل سيطرة الحكومة على الأمور الإدارية والسياسية فى جميع أنحاء الدولة

—يسهل حركة جيش الدولة وقت الحرب ونقل الإمدادات عند تعرضها للكوارث  
على معاهدة روما عام 1957 م ؟

— تحولت الجماعة الأوروبية للصلب والفحم إلي السوق الأوروبية المشتركة بين الدول الست  
—توالى انضمام دول أوروبية أخرى إلي السوق , وكان آخرها فى ذلك الوقت البرتغال عام 1986  
معاهدة ماسترخيت عام 1992 م ؟

— تحولت السوق المشتركة إلي ما يعرف الآن باسم "الاتحاد الأوربي" والذي يضم فى عضويته الآن 28 دولة  
— هناك العديد من الدول الأوروبية فى انتظار الانضمام إلي عضوية التكتل  
على سياسة جورباتشوف الجديدة

— فشلت سياسة جورباتشوف فشلت فى إيجاد نظام أكثر تطوراً  
— انتقلت عدوى الإصلاح إلى دول أوروبا الشرقية  
— بدأت النزعة الانفصالية تظهر بين الجمهوريات السوفيتية من ناحية ، ودول حلف وارسو من ناحية أخرى .  
— هدم سور برلين ، وأعلنت الوحدة الواحدة الألمانية  
— بدأت الجمهوريات السوفيتية بإعلان نفسها دول مستقلة ، مستغلة الفوضى السياسية فى الاتحاد السوفيتي  
— تحللت دول حلف وارسو من التزاماتها فى الحلف ،  
— أعلنت روسيا عام 1991م حل الحلف

انهيار الاتحاد السوفيتي عام 1991م ، وانتهاء الحرب الباردة؟  
اعلان روسيا تضامنها مع امريكا بعد هجمات 11 سبتمبر ؟

— اتخذ حلف شمال الأطلسي خلال التسعينات سلسلة من الخطوات بهدف تحسين العلاقات مع روسيا الاتحادية  
— قام الحلف بالخطوة الأولى نحو تقارب العلاقات بين الطرفين  
— منح روسيا حقوقاً مساوية لدول حلف شمال الأطلسي فى عملية اتخاذ القرار بشأن سياسة مكافحة الإرهاب والتهديدات الأمنية الأخرى  
— ركز حلف شمال الأطلسي على محاربة التهديدات الرئيسية مثل : مكافحة الإرهاب وانتشار أسلحة الدمار الشامل  
الحرب العالمية الثانية بالنسبة للعلاقات الدولية ؟

برز الاتحاد السوفيتي والولايات المتحدة كدولتين تتمتعان بأكبر قوة عسكرية واقتصادية  
حدوث خلافات حادة بين الشرق والغرب أوجدت ظاهرة الحرب الباردة [تحول فى طبيعة العلاقات بين الاتحاد السوفيتي والولايات المتحدة

سقوط الاتحاد السوفيتي وتفتته إلى دول فى السنوات العشر الأخيرة من القرن العشرين ؟

— سقوط كل ما يرتبط بالاتحاد السوفيتي من حلف عسكري (حلف وارسو) أو كتلة اقتصادية (الكوميكون)  
— سقوط عنصر التوازن الدولى حيث انفردت أمريكا وحدها بالقمة  
— أصبحت أمريكا لها اليد العليا فى كل الأحداث العالم

قيام النظام العالمى الجديد على الدول المتقدمة والدول النامية

— احتكار دول الغرب الراسمالية للسلاح والمال والتكنولوجيا  
— التدخل الأمريكى فى الشؤون الداخلية لبعض الدول

— وجود الصراع حول التكنولوجيا وتوظيفها من أجل الوصول لأعلى معدلات الإنتاج  
— تضاؤل دور حركة عدم الانحياز فى العلاقات الدولية

— سقوط الاتحاد السوفيتي بسبب عجزه عن تطوير نظم إنتاجه الاقتصادية مقارنة بالمستوى السائد فى الدول الغربية

– انتشار العنف وقيام الحروب الأهلية وحروب الحدود كما حدث في الصومال والكنغو وأفغانستان  
– اختراق الأمن الثقافي العربي من خلال إحلال قيم العولمة السلبية

## ما العلاقة (الروابط)

### الجغرافيا السياسية ووزن الدولة السياسي

$\rho$  وزن الدولة السياسي يقصد به تأثير الدولة في الدول المجاورة وعلاقتها الدولية ويتم ذلك بما تمتلكه الدولة من موارد طبيعية وبشرية وذلك من اختصاص الجغرافيا السياسية

الجغرافيا السياسية والظواهر السياسية

$\rho$  تحليل الظواهر السياسية المختلفة تحليلاً جغرافياً حياً غير منحاز (الصراعات الدولية – اضطرابات الفقراء داخل المدن  
قوة الدولة وتحقيق الأهداف

$\rho$  تستخدم الدولة قوتها لتحقيق  $\Phi$  هدف داخلي (تحقيق الوحدة والانسجام بين شعبها)  $\Phi$  هدف خارجي (حصول الدولة على حدود سياسية طبيعية)

الجغرافيا السياسية بالجغرافيا العامة

$\rho$  الجغرافيا العامة تمد الجغرافيا السياسية بالمعلومات اللازمة عن المقومات الطبيعية والبشرية والاقتصادية  
الجغرافيا السياسية بعلم التاريخ

$\rho$  الجغرافيا السياسية تدرس الخصائص السياسية للبيئة في الوقت الحاضر والتي لا يمكن فهمها إلا في ضوء الماضي  
 $\rho$  تتكون الجغرافيا السياسية من بعدين (الأرض – الإنسان) ويمدها التاريخ بما تحتاجه من أحداث  
 $\rho$  يتكون علم التاريخ من ثلاثة أبعاد (الإنسان – الزمان – المكان)

الجغرافيا السياسية والعلوم السياسية

$\rho$  تدرس الجغرافيا السياسية التفاعل بين الظواهر السياسية والعلوم الجغرافية في مكان ما  
 $\rho$  يجب على دارس الجغرافيا الإلمام بمفاهيم ونظريات العلوم السياسية لان مجال علمه يهتم بدراسة الخصائص المكانية للعملية السياسية

$\rho$  دارس العلوم السياسية يدرس شكل الحكومة سواء مركزية أو فيدرالية ولا يمكن فهم ذلك إلا إذا درسنا مساحة الدولة وخصائصها والتباين المكاني لهذه المساحة من الناحية الجغرافية

الجغرافيا السياسية و الثورة الصناعية في القرن 19 م ؟

$\rho$  غيرت النظرة الى الكرة الأرضية كوحدة ومجال لدراسة الجغرافيا السياسية  
 $\rho$  تنوعت النظريات في مجال الجغرافيا السياسية معتمدة على بعض الأسس والأفكار مثل آراء رانتزل  
 $\rho$  ظهور العديد من النظريات الإستراتيجية في الجغرافيا السياسية  
(نظرية القوى البحرية - نظرية القوى البرية (قلب الأرض- نظرية القوى الجوية- الإستراتيجية الذرية ))

الثورة الصناعية والتقدم التكنولوجي بالحد الامن

$\rho$  انتهى ما يعرف بالحد الامن للدول حيث يمكن في العصر الحديث توجيه الصواريخ لاي عمق في اليابس  
 $\rho$  ان الاستيلاء على الموارد الاقتصادية لم يعد بالاحتلال والسلاح ولكن بالتأثير في الأسواق المالية وأسعار الصرف والفائدة وتحركات رؤوس الأموال.

المرتفعات وتماسك الدولة وقوتها

– صعوبة الاتصال بين أجزاء الدولة  
– تعزيز روح الانفصال لبعض الأقليات في بعض الدول مثل: أقلية إقليم كتالونيا في إسبانيا

الأنهار وقوة الدولة وعلاقتها الخارجية

أقدم المناطق المعمورة على خريطة العالم مثل (( نهر النيل في مصر، وأنهار جنوب شرق آسيا، وأنهار السهل الأوربي، ونهر المسيسيبي))

– تثير الأنهار الدولية التي تشترك فيها أكثر من دولة مشاكل سياسية بين الدول وبعضها سواء في اقتسام المياه، أو الملاحة

الدولية بها

– تساعد الدول الحبيسة على الاتصال بالعالم الخارجي (( نهري الراين، الدانوب ))

التركيب العمرى للسكان وقوة الدولة

– الدول النامية التى ترتفع فيها نسبة الأطفال دون سن الخامسة عشرة يسبب لها مشكلة فى ارتفاع معدل الإعالة  
– ترتفع فى الدول النامية نسبة الشباب الذين يشكلون أساس القوى العاملة لأنشطتها الاقتصادية وبأجور منخفضة حيث ترتفع نسبة البطالة فيها.

المركب الاقتصادي والعلاقات الدولية

– وزن الدول على المستوى العالمى يتحدد فى المقام الأول على أساس ما تملكه الدولة من موارد اقتصاديه وقدرة السكان على

استغلال هذه الموارد

– سلوك الدول السياسى يكون نابغاً من خلفيتها الاقتصادية وتمثل المصالح الاقتصادية أهم صور المصالح التى تربط بين الأمم

التنظيم الادارى وقوة الدولة

– التقسيم الإدارى للدولة

– درجة مركزية الحكومة والاستقلال الذاتى

– المؤسسات التنظيمية التى أنشأتها الدولة لتساعدها فى اتخاذ القرارات

– قدرة الحكومة على بسط نفوذها على كل أرجاء الدولة وإحكام السيطرة عليها

– أن قوة الحكومة تأتى من مقدرتها على توجيه الجهود الاقتصادية والعسكرية للدولة وجهة معينة بلا خوف

– أن تكون الإدارة الحكومية على درجة عالية من الشفافية والكفاءة.

مصادر الطاقة والصراعات الدولية

– الموارد الطبيعية بطبيعتها غير موزعة بانتظام على خريطة العالم خاصة المعادن ومصادر الطاقة

– هنا جاء الصراع بين الدول من اجل الحصول على هذه الموارد

– مصادر الطاقة الاولية الفحم والبتترول والغاز الطبيعى هي العمود الفقري للقوى المحركة فى العالم

– تستخدم فى جميع الانشطة الاقتصادية كوقود لكافة وسائل النقل والمواصلات والتدفئة والإنارة وتسيير الالات

– اندفعت الجيوش الالمانية نحو القوقاز املا فى الحصول على البترول

بين افكار كيلين... والنظام السياسى العالمى

– كيلين قال ان القوة فى حياة الدول أهم من سيادة القانون وفى العصر الحديث تستخدم الدول القوية قوتها فى الحصول على موارد الدول الضعيفة

لذلك ظهر النظام السياسى العالمى واتصف بالشمولية

## مقالية

أسس قيام النظام الدولى العالمى الجديد ؟

– أصبح الاعتماد المتبادل هو القانون الأساسى للعلاقات الدولية

– صارت العلاقات الدولية محكومة بمبدأ توازن المصالح بدلا من توازن القوى .

– مبدأ المشروعية الدولية كأداة فعالة لحل كثير من المشكلات خاصة فيما يتعلق منها بالأمن والسلم الدوليين .

– حل التناقض بين الشمال الصناعى والجنوب النامى محل التناقض بين الرأسمالية والاشتراكية

– صارت العلاقات الدولية محكومة بمبدأ توازن المصالح بدلا من توازن القوى

– الاعتماد على الحد الأقصى من الفعل العسكرى أى لا يصبح الحل العسكرى إلا حلا نهائيا لمشكلة قائمة بعد إستبعاد الحلول الأخرى

– غياب الأيدولوجيات السياسية عن مسرح الأحداث مع إنهيار النظام الشيوعى كنظام سياسى

تكلم عن السوق الأوروبية المشتركة ؟

٣ أضخم الأسواق الاقتصادية الداخلية

٣ يكون علي رأس هرم النظام الاقتصادي العالمي بصورة تسمح له بان يلعب دورا أكثر فاعلية في جميع المجالات الاقتصادية والسياسية والاجتماعية

٣ يقوم الاتحاد الأوربي علي ركيزتين هما (سيادة القانون وتحقيق الديمقراطية)

٣ هناك 5 دول مرشحة للانضمام للإتحاد الاوروبي

٣ يضم 28 دولة أوربية تغطي معظم أنحاء القارة ودولة كرواتيا أخر الدول الأوروبية التي انضمت لـ

كيف ظهرت فكرة التكتلات ودور الولايات المتحدة فيها ؟

– مثل : " مشروع مارشال " الذي كان يهدف إلى تقديم المساعدات الاقتصادية المصحوبة بشروط سياسية وعسكرية  
– ظهرت التكتلات في صورة مشروعات قدمتها الولايات المتحدة للدول الأوروبية ودول الشرق الأوسط

تقسيم الدوائر الانتخابية

– يتم تقسيم الدوائر الانتخابية وفقاً لمبدأين هما:

Ψ أن يكون متوسط عدد السكان بكل الدوائر متساوي تقريباً.

Ψ تساوي عدد المقاعد المخصصة لكل دائرة

– طبقاً لهذين المبدأين يكون لكل صوت في الدائرة نفس القيمة العددية.

– يراعى التغيرات السكانية في الدوائر الانتخابية (زيادة أو نقص السكان) وفي ضوءها يعاد النظر في تقسيم الدوائر الانتخابية

القواعد التي تنظم عملية الانتخاب :

Ψ إجراء الانتخابات

Ψ الترشيح للانتخابات

Ψ تقسيم الدوائر الانتخابية

Ψ تحديد الفائزين

Ψ فرز أصوات الناخبين

شروط ومهام الانتخابات

– تعبير عن مبدأ رأى

– يشترط وجود إجراءات منظمة لعملية الانتخابات من خلال القانون  
الأغلبية

– الثقة في إجراءات وممارسات العملية الانتخابية وما ينتج عنها من اختيارات

طريقة جرمان لقياس قوة الدولة

–العناصر المادية ومحاولة الربط بين العوامل المؤثرة على قوة الدولة

–تم تقسيم العوامل الى ( الارض – السكان – الاقتصاد القومي – القوة العسكرية ) وتحت من هذه العناصر عوامل فرعية تشكل قوة الدولة

أهداف الأحلاف العسكرية

–تنشأ بدافع الخوف من خطر مشترك يهدد الدول المتحالفة دفاعاً عن كيانها الإقليمي

–حماية لأمنها القومي.

ردع الأعداء

بم تفسر تلجأ الدول لزيادة قوتها بالدخول للأحلاف بديلاً عن سياسة التسليح ؟

– تسعى الدول إلى زيادة قوتها من خلال سياسة التحالف كبديل لأن سياسة التسليح المنفردة تستنزف موارد اقتصادية هائلة

مثال :– ما حدث مع الدول الأوروبية عندما تحالفت مع الولايات المتحدة الأمريكية ضد أي هجوم روسي ، والذي أطلق عليه " المظلة النووية الأمريكية".

مؤسسات الاتحاد الأوربي

٣ يعتبر قمة أجهزة الاتحاد ٣ يتكون من رؤساء الدول والحكومات التي يتشكل منها

الاتحاد

المجلس الأوربي

٣ يحدد هذا المجلس اتجاه وأولويات العامة للاتحاد

٣ يتم انتخابه من قبل شعوب الدول الأعضاء كل خمس سنوات

البرلمان

الأوربي	<ul style="list-style-type: none"> <li>مهمته الأساسية إصدار قوانين الاتحاد الأوربي في ضوء المقترحات المقدمة من المفوضية الأوربية</li> </ul>
مجلس الاتحاد الأوربي	<ul style="list-style-type: none"> <li>الجهة الرئيسية لاتخاذ القرار داخل الاتحاد الأوربي</li> <li>يشارك البرلمان في مسئولية إصدار قوانين الاتحاد الأوربي</li> <li>يتشكل من وزراء (وزير عن كل دولة من الدول الأعضاء)</li> </ul>
-المفوضية الأوربية :	<ul style="list-style-type: none"> <li>تقوم الدول الأعضاء بتسمية رئيس المفوضية وأعضائها بعد أن يصدق عليها البرلمان الأوربي عليهم <b>وظائفها</b></li> <li>تقديم اقتراحات بقوانين الي البرلمان والمجلس الأوربي.</li> <li>الجهاز التنفيذي للاتحاد ,حيث تشرف علي ميزانية الاتحاد والبرامج التي يوافق عليها .</li> <li>تشرف علي الاتفاقيات والمعاهدات بالاشتراك مع محكمة العدل الأوربية .</li> <li>تمثل المفوضية الاتحاد علي المسرح الدولي سياسيا واقتصاديا</li> <li>تتكون من 20عضوا(رئيس البرلمان ونائبان و 17 عضوا )</li> </ul>

## مؤسسات مجلس التعاون الخليجي العربي

المجلس الأعلى	المجلس الوزاري	الأمانة العامة
<p>هو السلطة العليا لمجلس التعاون ويتكون من رؤساء وملوك الدول الست رئاسته دورية</p> <p><b>اختصاصه:</b></p> <ul style="list-style-type: none"> <li>يعين الأمين العام</li> <li>تسوية المنازعات</li> <li>التصديق علي ميزانية الأمانة العامة</li> <li>وضع السياسة العليا للمجلس والخطوط الرئيسية التي تسير عليها</li> </ul>	<p>يعد الجهاز التنفيذي للمجلس ويتكون من وزراء خارجية الدول الأعضاء أو من ينوب عنهم من الوزراء</p> <p><b>اختصاصه</b></p> <ul style="list-style-type: none"> <li>اقتراح السياسات ووضع التوصيات الهادفة لتطوير التعاون بين الدول الأعضاء</li> <li>العمل علي تنسيق وتشجيع الأنشطة القائمة بين الدول الأعضاء</li> <li>تعيين الأمانة المساعدين لمدة ثلاث سنوات قابلة للتجديد</li> <li>يعقد اجتماعاته مرة كل ثلاثة أشهر</li> </ul>	<p>تعتبر الهيئة الإدارية المركزية الثابتة للمجلس مقرها مدينة الرياض</p> <p><b>اختصاصه</b></p> <ul style="list-style-type: none"> <li>إعداد الدراسات الخاصة بالتعاون والتنسيق والخطط والبرامج المتكاملة للعمل المشترك بين أعضاء المجلس</li> </ul> <p><b>مكوناته :</b></p> <ul style="list-style-type: none"> <li>أمين عام المجلس</li> <li>خمسة أمناء مساعدين للشئون السياسية والاقتصادية والعسكرية والأمنية ,وشئون الإنسان والبيئة</li> </ul>

## العوامل التي تتوقف عليها اختيار العاصمة

العامل التاريخي	<ul style="list-style-type: none"> <li>اكتسبت بعض المدن أهميتها كعاصمة نتيجة لأهميتها التاريخية،</li> <li>روما عاصمة إيطاليا- باريس عاصمة فرنسا- القاهرة عاصمة مصر</li> </ul>
سهولة المواصلات	<ul style="list-style-type: none"> <li>سهولة الاتصال بين العاصمة وبقية أجزاء الدولة، كمديد عاصمة أسبانيا،</li> <li>يكون موقعها على نهر ملاحي كالخرطوم عاصمة السودان على نهر النيل</li> <li>وقد تقع على سواحل بحار مثل: نواكشوط عاصمة موريتانيا على المحيط الأطلسي</li> </ul>
الحماية والدفاع	<ul style="list-style-type: none"> <li>بم تفسر : تحاول الدولة أن تكون عاصمتها بعيدة عن الحدود؟؟؟</li> <li>فذلك يعطيها عمق جغرافي ويوفر لها الحماية، كاختيار أنقرة عاصمة لتركيا بدلا من إستانبول</li> </ul>



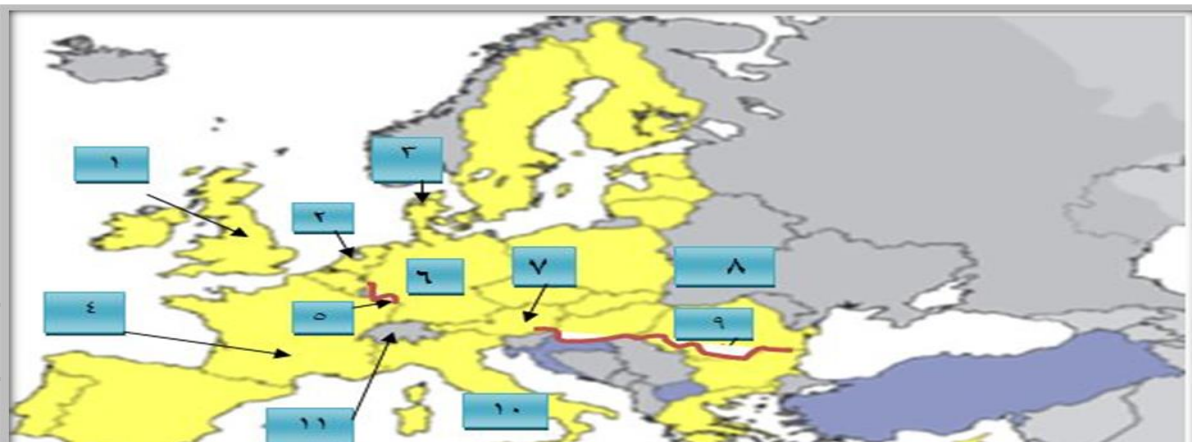
– تحرص الدول متعددة القوميات أن تكون العاصمة ضمن منطقة القوميات الكبرى  
– مثل موسكو عاصمة روسيا؛ حيث تقع فى المنطقة ذات الغالبية السلافية

السيادة  
القومية

# أطلس الألفاظ



1-دوله فيدراليه وتعدد اللغات	الولايات المتحده الامريكيه	6-دوله حولت الى وحدويه مركزيه	باكستان
2- دوله مثاليه للوحدويه المركزيه..	فرنسا	7-دوله موحده مجزاه	اندونيسيا
3-دوله كونفدراليه حولت لفدراليه	سويسرا	8-دوله موحده مجزاه	الفلبين
4-اتحاد كونفيدرالي	الاتحاد الاوربي	9-دوله موحده مجزاه	اليابان
5-دوله وحدويه مركزيه.....	مصر	10-دوله وحدويه ضخمه المساحه	الصين



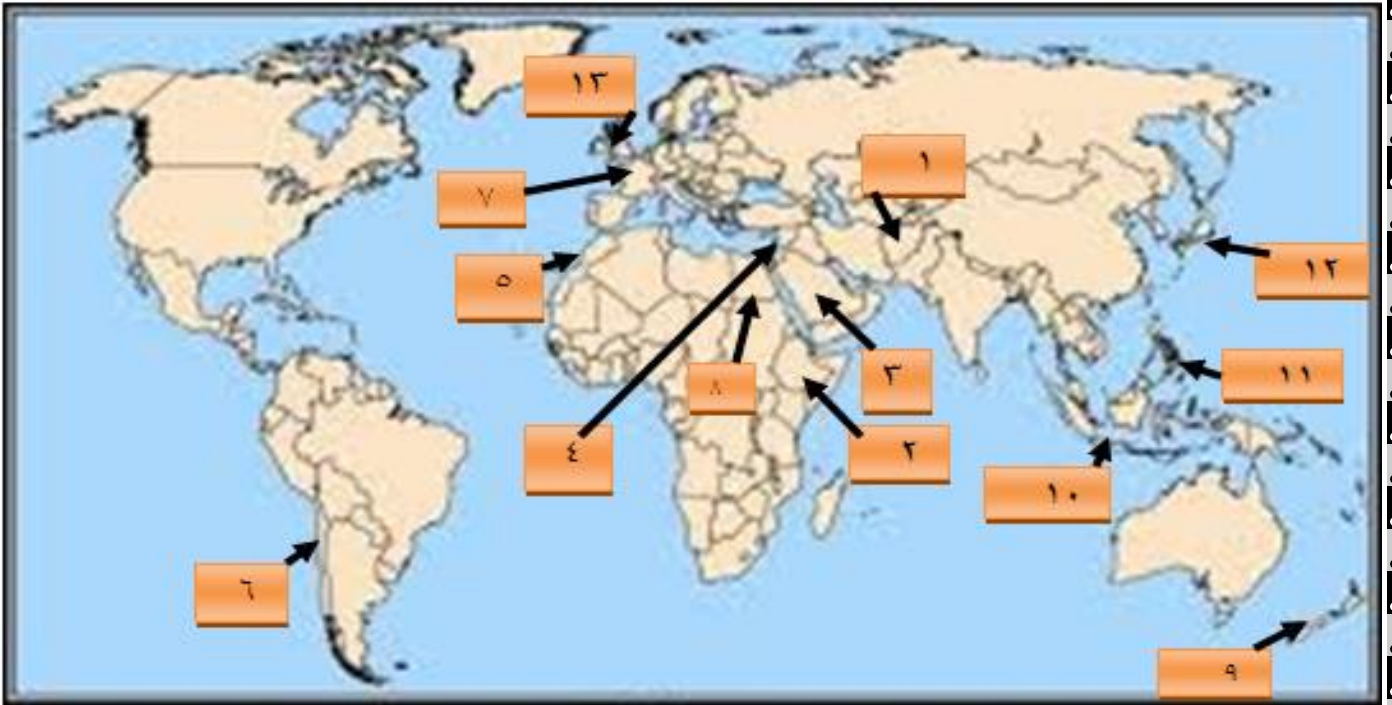
النمسا	7- دولة حيسه	المملكة المتحده	1- دولة ذات نظام برلمانى
الاوربى العظيم	8- السهل	هولندا	2- دولة بحريه ذات طابع سهلى
نهر الدانوب	9- نهر دولي	الدنمارك	3- دولة ذات طابع سهلى
ايطاليا	10- دولة تمنع استخدام الاقليات لغتها	فرنسا	4- دولة ذات نظام شبه رئاسى
منغوليا سويسرا	11- دولة ذات طابع جبلي	نهر الراين	5- نهر دولي
		المانيا	6- دولة ذات طابع سهلى



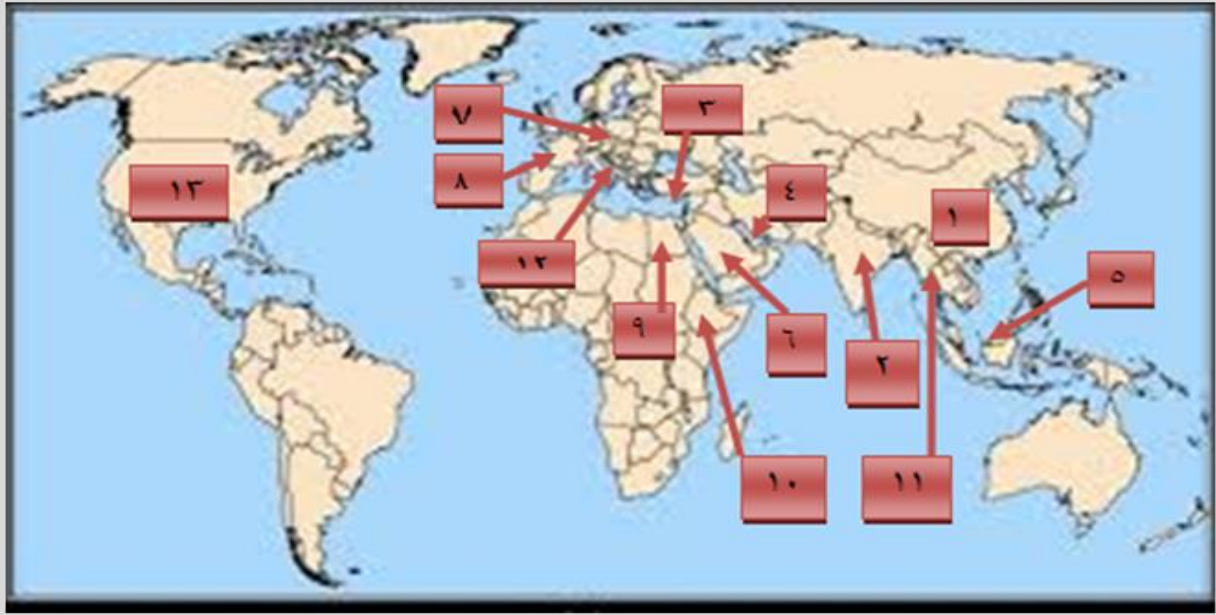
السويد	7- دولة مستطيل طويل	الولايات المنحده	1- دولة بريه مجزاه
الاسكا	8- ولايه تابعه للولايات المتحده	تشيلي	2- دولة شكل مستطيل
النرويج	9- دولة مستطيل نحيل	فرنسا	3- دوله ذات شكل مندمج
تركيا	10- دولة مستطيل عرضى	ليسوتو	4- دولة محتوي
منغوليا	11- دولة مستطيل عرضي	ايطاليا	5- دولة برى وبحري مجزا
		افغانستان	6- دولة مندمج ذو بروز



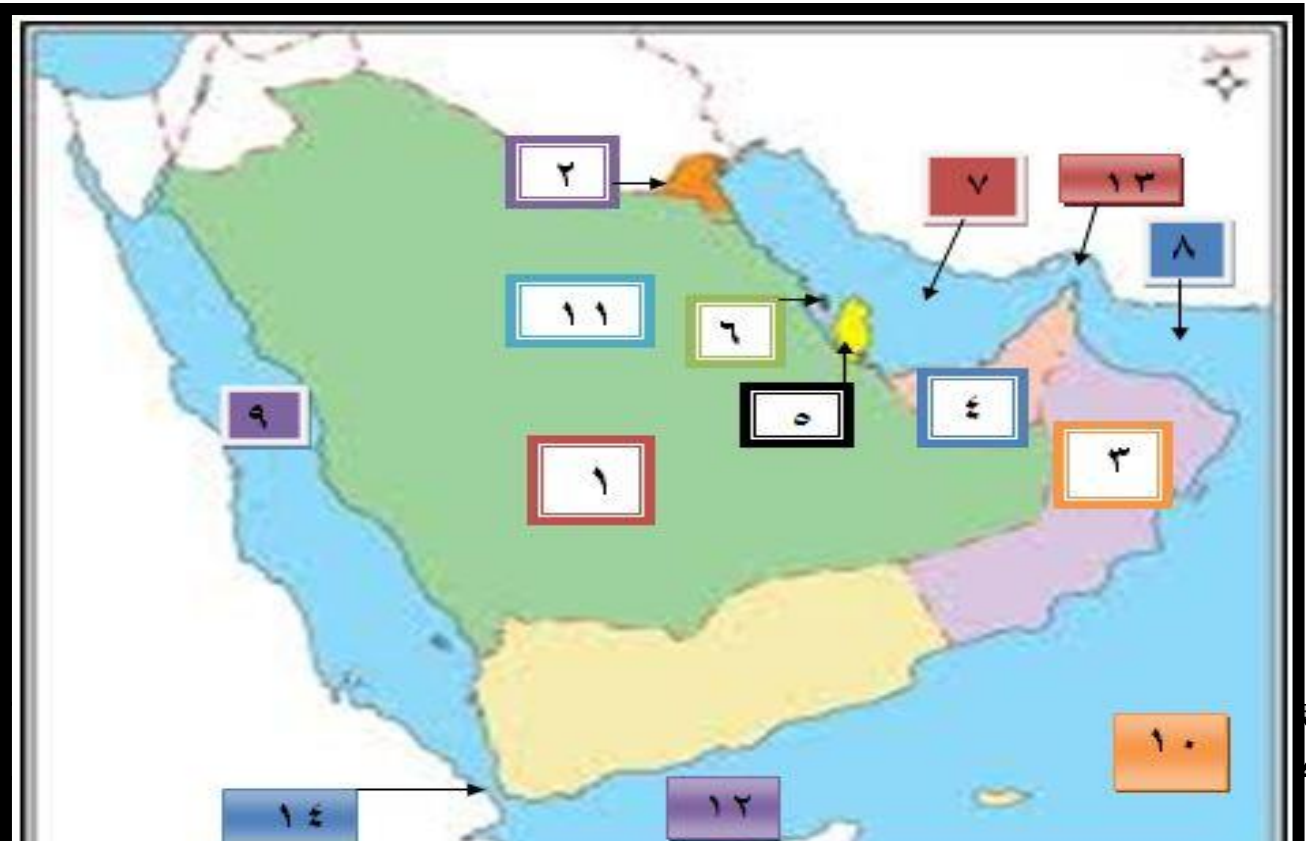
1- منطقة قلب ذات اهميه اقتصاديه	اقليم البحيرات العظمى	8- عاصمه مقسمه للملك فى هولندا	أمستردام
2- عاصمة صناعية	برازيليا	9- عاصمة ايطاليا	روما
3- عاصمة على ممر ملاحي	الخرطوم	10- عاصمة روسيا الاتحادية	موسكو
4- عاصمة موريتانيا	نواكشوط	11- عاصمة مستحدثه	طوكيو
5- عاصمة اسبانيا	مدريد	12- قلب دوله له اهميه دينيه	مكة المكرمه
6- عاصمة فرنسا	عاصمة فرنسا	13- عاصمة صناعية لاستراليا	كانبرا
7- عاصمة مقسمه للبرلمان بهولندا	لاهاي		



1- دوله حبيسه	افغانستان	8- دوله ذات جبهتان بحريتان	مصر
2- دوله حبيسه	اثيوبيا	9- دوله ذات موقع هامشي	نيوزلندا
3- دوله لها جبهتان بحريتان	السعوديه	10- دوله جزريه	اندونيسيا
4- دوله جبهه بحريه واحده	سوريا	11- دوله جزريه	الفلبين
5- دوله ذات جبهتان بحريتان	المغرب	12- دوله جزريه	يابان
6- دوله ذات جبهه واحده	تشيلي	13- دوله جزريه	المملكة المتحدة
7- دوله ذات جبهتان بحريتان	فرنسا		



1- أكبر دولة في عدد السكان	الصين	8- دولة لديها اكتفاء ذاتي نسبي	فرنسا
2- دولة عملاقه في السكان	الهند	9- دولة مرسله للمهاجرين	مصر
3- دولة قزميه السكان	قيرص	10- دولة متعدده الاديان	اثيوبيا
4- دولة قزميه المساحه	البحرين	11- أكبر كتله سكانيه في العالم بها نصف سكان العالم	اسيا الموسمي
5- دولة قزميه المساحه	سلطنه بروناي	12- اصغر دولة في المساحه	الفايكان
6 دول مستقبلة المهاجرين	دول الخليج العربي	13- دولة لديها اكتفاء ذاتي	الولايات المتحدة
7- ثاني أكبر كتله سكانيه في العالم	السهل الاوربي العظيم		



# أ/ أحمد يحيى الأستاذ فى الجغرافيا

1- دولة	السعودية	8- خليج	عمان
2- دولة	الكويت	9- البحر	الاحمر
3- دولة	سلطنة عمان	10- المحيط	الهندي
4- دولة	الإمارات	11-مقر مجلس التعاون الخليجى العربى	الرياض
5- دولة	قطر	12- خليج	عدن
6- دولة	البحرين	13- مضيق	هرمز
7- الخليج	العربى	14-مضيق	باب المنذب



1- دولة	لكسمبورج	8- المحيط	الاطنطى
2- دولة	المانيا	9- خليج	بسكاي
3- دولة	سويسرا	10- بحر	المانش
4- دولة	ايطاليا	11-دولة	بريطانيا
5-البحر	المتوسط	12- العاصمة	باريس
6- دولة	اسبانيا	13- دولة	بلجيكا
7- جبال	البرانس		



1-دوله	روسيا الاتحادية	6-دوله	منغوليا
2-اتحاد	الجمهوريات السوفيتية سابقا	7-دوله	الفلبين
3-دوله	اليابان	8-دوله	اندونيسيا
4-دوله	الصين	9-دوله	الهند
5-دوله	باكستان	10-دوله	افغانستان



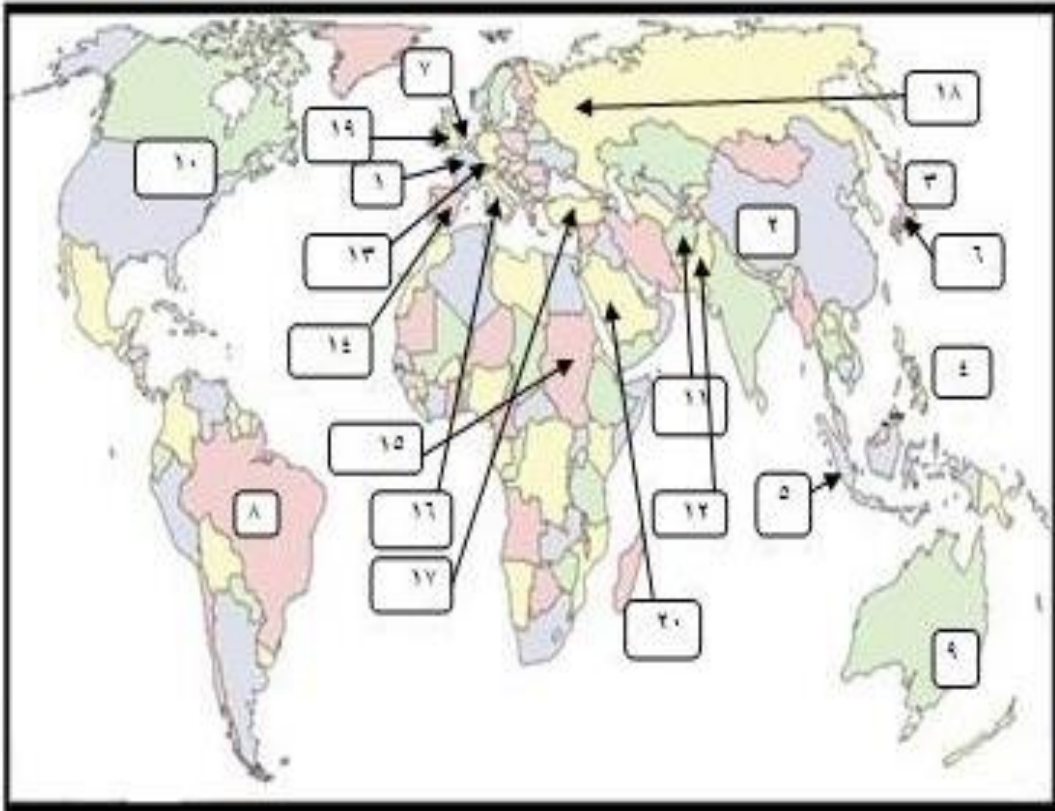
1- دولة روسيا الاتحادية 8- العاصمة المستحدثة طوكيو

# أ/ أحمد يحيى الأستاذ فى الجغرافيا

2- دولة	الصين	9- المحيط	الهادى
3- دوله	كوريا الشمالية	10- العاصمة الاولى	كيوتو
4- دوله	كوريا الجنوبية	11- جزيرة	شيكوكو
5- البحر	اليابان	12- جزيرة	كيوشو
6- جزيرة	هوكايدو	13- شكل دولة	بحرى
7- جزيرة	هنشو		

امامك خريطة صماء للعالم وضع ماتدل عليه الارقام

(خاص بالوحده الاولى الترس الاول)

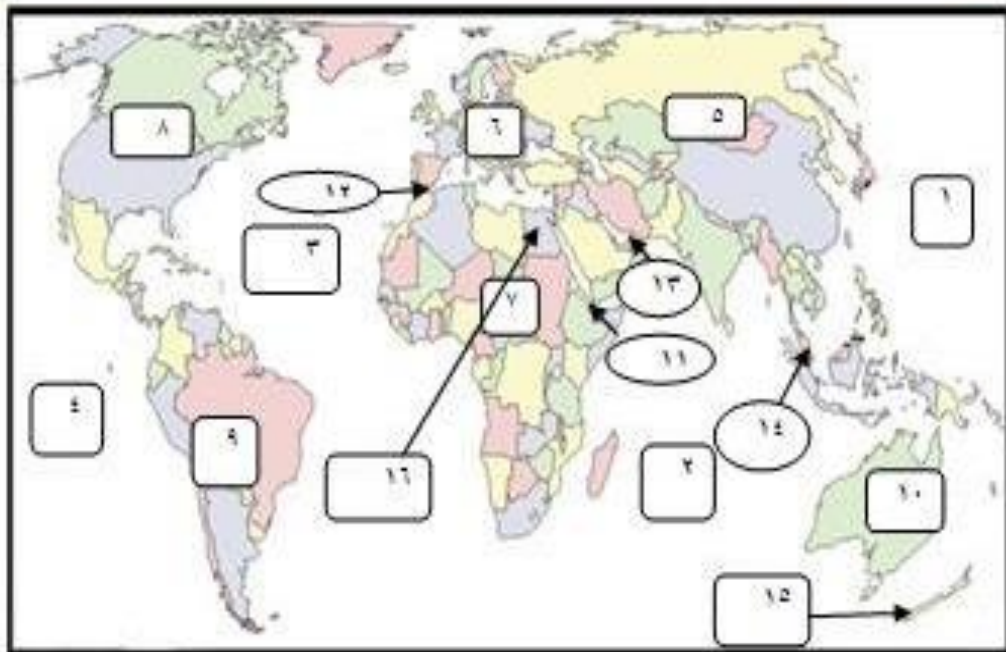


- 1- دولة وحدويه مركزيه مثليه .....
- 2- دولة وحدويه مركزيه كبيره المساحه .....
- 3- دولة وحدويه مجزاه .....
- 4- دولة وحدويه مجزاه .....
- 5- دولة وحدويه مجزاه .....
- 6- عاصمه مستحدثه فى اليابان .....

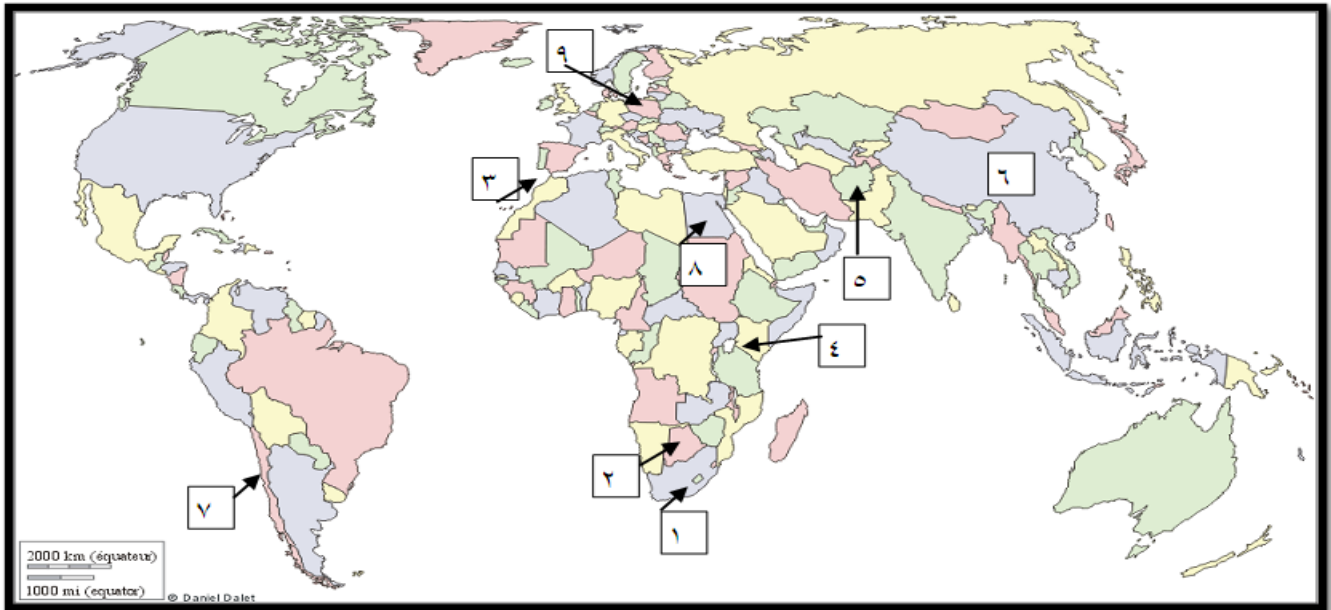


- ١٣- دولة حولت الى النظام الفيدرالى ..... ( سويسرا )  
 ١٤- عاصمه اسبانيا ..... ( مدريد )  
 ١٥- عاصمه السودان .... ( الخرطوم )  
 ١٦ عاصمه ايطاليا ..... ( روما )  
 ١٧- عاصمه ذات جغرافى فى تركيا... ( انقره )  
 ١٨- عاصمه روسيا ..... ( موسكو )  
 ١٩- عاصمه بريطانيا ..... ( لندن )  
 ٢٠- منطقه قلب ذات اهميه لبيته ( مكة المكرمة )

امامك خريطة صماء للعالم اكتب ما تامل على الارقام الاتيه

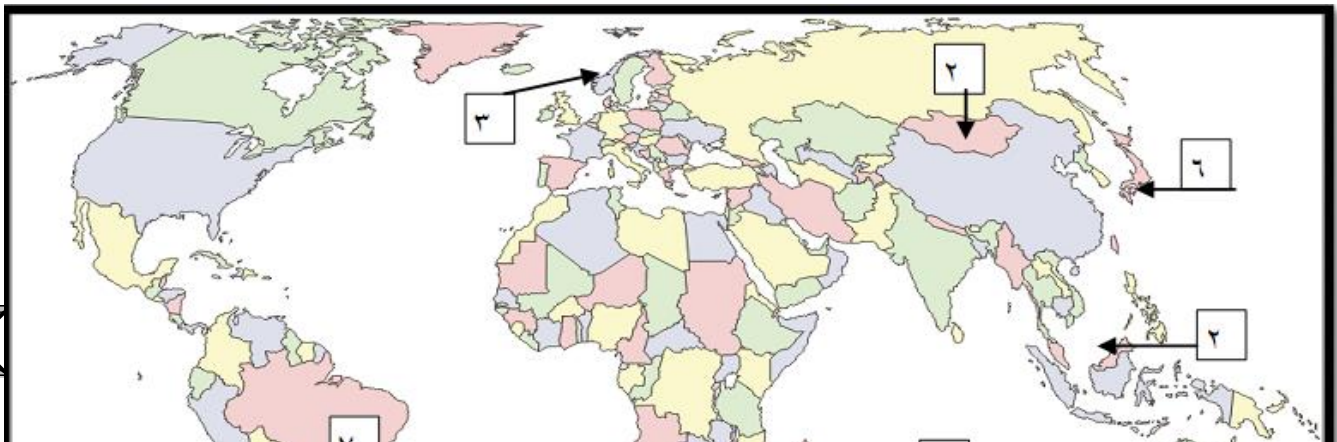


امامك خريطة صماء للعالم وضح ماتدل عليه الارقام



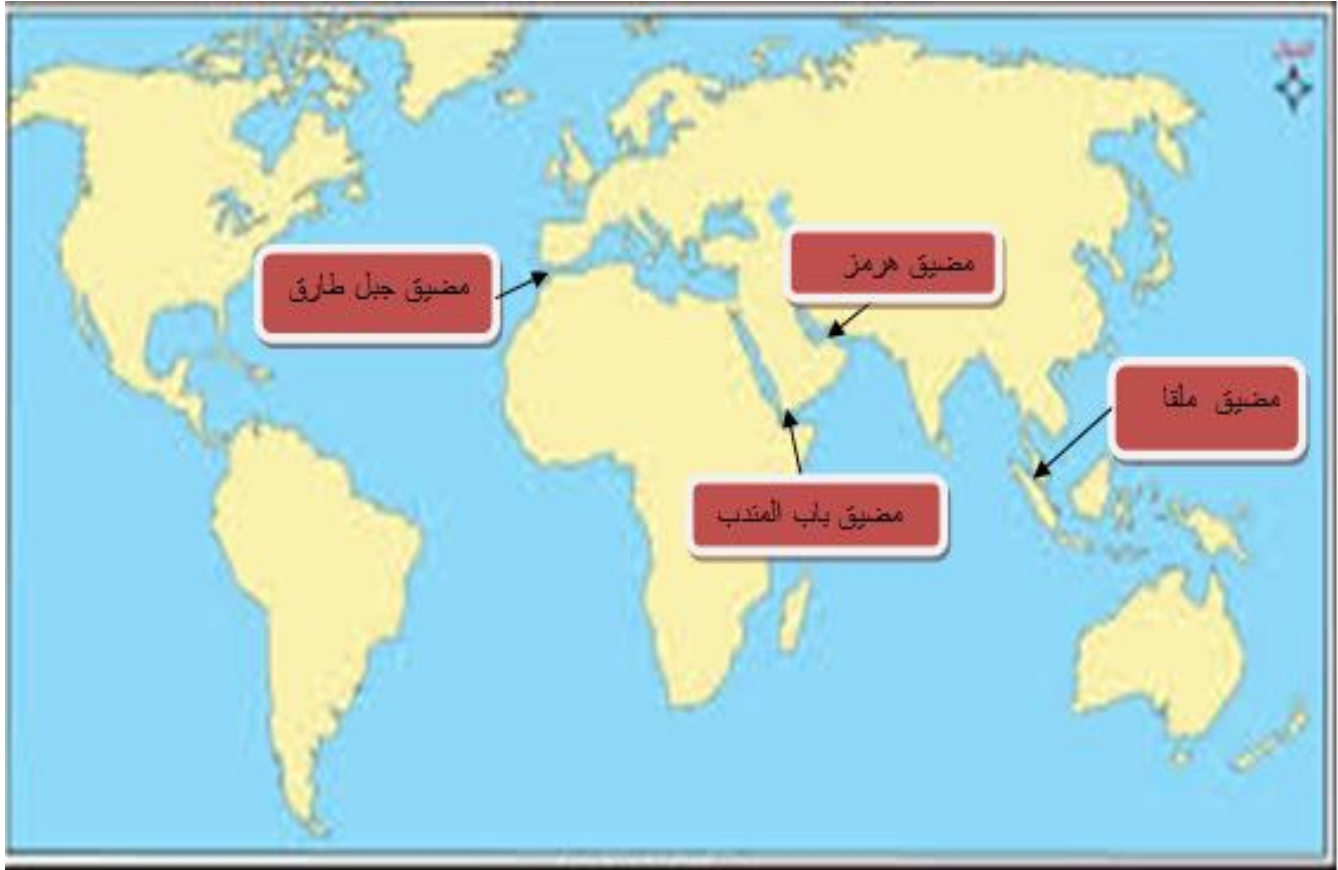
- 1- دولة جيوب .....  
 2- دولة جبيسة .....  
 3- مضيق .....  
 4- بحيرة .....  
 5- دولة نو بروز .....  
 6- دولة .....  
 7- دولة مستطيلة الشكل .....  
 8- دولة مندمجة الشكل .....  
 9- دولة تمثل أمة .....

أ. أحمد يحيى



- 1-دولة هامشية..... 2-دولة قزمية سكانيا.....  
 4-دولة ذا طابع سهلي... 5 -المحيط.....  
 7-دولة ذا عاصمة صناعية....  
 3- دولة طولية الشكل....  
 6-دولة مجزأة بحرية.....

امامك خريطة لاهم المضائق فى العالم من خلالها املا الفراغات بالجدول التالى



اسم المضيق	الدول المتقابلة والمتحكمه فيه
مضيق جبل طارق	دولة المغرب - دولة اسبانيا
مضيق باب المندب	دولة اليمن - دولتى الصومال وجيبوتى

# أ/أحمد يحيى الأستاذ فى الجغرافيا

مضيق هرمز	دوله ايران - دوله سلطنه عمان
مضيق ملقا	دوله ماليزيا وسنغافوره - جزيره سومطره الاندونسيه



فلاح احمد

01000661343

أ/أحمد يحيى

