

المراجعة النهائية

فني

الجغرافيا السياسية

للف الثالث الثانوي

(مع ملحق أطلس الخرائط مجاب عليه كاملاً)

أ / طارق فراج

معلم خبير – مدرسة الجديدة الثانوية المشتركة- محافظة الوادي الجديد

الدرس التمهيدي والوحدة الأولى

★س١: ما المقصود المفاهيم الجغرافية الآتية :

١- الجغرافيا السياسية: ذلك الفرع من الجغرافيا البشرية الذي يهتم بدراسة المقومات الجغرافية الطبيعية والبشرية للدولة وأثرها في قوتها السياسية وكيفية تأثير تلك العوامل في العلاقات الدولية.

٢- التجمعات الإقليمية والعالمية: هي مجموعة من الدول تجمعها صفات مشتركة كاللغة أو الدين أو المصالح الاقتصادية والمصالح العسكرية.

٣- الدولة: هي أشهر الظواهر السياسية على خريطة العالم وتتكون كظاهرة سياسية من أربعة عناصر هي (الأرض - السكان - السُلطة - السيادة)

٤- القوى الكبرى ظاهرة موجودة منذ نشأه الدول مثل الإمبراطوريات كانت موجودة أثناء الحروب العالمية الثانية او موجودة على هيئة دول كبرى وعملقه مثل الولايات المتحدة والاتحاد السوفيتي قبل تفكيكه.

٥- العولمة: تعني تشكيل المجتمعات البشرية علي نمط ثقافي واحد هو الثقافة الغربية { الأوربية والأمريكية} باعتبارها النموذج الثقافي الأقوى.

★س٢: أيد بالأدلة الجغرافية صحة العبارات الآتية:

(أ) شهدت الخريطة السياسية العالمية تغيرات مستمرة على مر التاريخ عبرت عن نفسها في العديد من الصور؟
الإجابة: ١- ظهور دول جديدة على الخريطة السياسية واختفاء أخرى

٢- اندماج دول مع بعضها البعض وانقسام دول أخرى

٣- أختلف توزيع القوى العالمية بغروب قوى عالمية وشروق قوى أخرى

٤- نسج علاقات دولية جديدة وتمزق علاقات دولية أخرى .

★س: ما النتائج التي تترتبت على:

(١) - اختفاء الإتحاد السوفيتي والكتلة الشرقية ؟

الإجابة: ١ -- تغيرت خريطة مراكز القوى العالمية .

٢- أصبحت الولايات المتحدة الأمريكية منفردة بزعامة العالم اقتصاديا وسياسيا .

٣- ظهور قوى عالمية أخرى تنافس على القمة مثل : اليابان وألمانيا والصين من الناحية الاقتصادية .

٤- ظهور دولة عملاقة في الشرق تسمى الصين والتي غدت منذ مطلع القرن الـ ٢١ القوة الاقتصادية الثانية في

العالم ٥- ظهور قوى أخرى في الطريق كإلهند في قارة آسيا والبرازيل في أمريكا الجنوبية .

(٢) - الثورة الصناعية في القرن التاسع عشر على الجغرافيا السياسية ؟

الإجابة: - تغيرت النظرة الى الكرة الأرضية كوحدة ومجال لدراسة الجغرافيا السياسية

- بدأت تظهر في كتابات الجغرافيين وصف الأنماط المكانية السياسية في العالم

- بدأ تظهر النظريات الاستراتيجية في الجغرافيا السياسية

(٣) - التغيرات السريعة التي يشهدها العالم خاصة خلال القرن العشرين وبداية هذا القرن؟؟

الإجابة: اتسعت مجالات الجغرافيا السياسية وتعددت لتشمل:---

- الدولة كمجال لدراسة الجغرافيا السياسية.

- التحليل السياسي للقوة. - سياسة النظام العالمي وما ينتج عنها من تغيرات.

(٤) - أثر تطور وسائل النقل الجوي والأقمار الصناعية للجغرافيا السياسية؟

الإجابة: توفير معلومات أكثر دقة عن المجالات التي تهتم بها الجغرافيا السياسية ومنها:---

⊕ الحدود السياسية بين الدول. ⊕ الممرات الملاحية والمياه الإقليمية للدولة. ⊕ مناطق النزاعات بين الدول.

(٥) - تطور وسائل الاتصالات وتكنولوجيا المعلومات بالنسبة للجغرافيا السياسية ؟

الإجابة: أثر ذلك على أن العالم أصبح وحدة سياسية واحدة أو ما يعرف بالقرية الكونية نتيجة لسرعة تدفق

المعلومات والبيانات بها عبر حدود الدول حيث استفاد علم الجغرافيا السياسية من هذه المعلومات والتكنولوجيا.

وجعلت الجغرافيا السياسية جغرافيا حية على الهواء

(٦) - استخدام نظم الاستشعار عن بعد والخرائط الالكترونية في الجغرافيا السياسية

الإجابة: استفادت منه الجغرافيا السياسية من خلال ما يأتي/

- المنهج والتطبيق في عمليات التخطيط والتطوير والتنمية. - محاكاة وتوقع الظواهر السياسية والعسكرية

المختلفة.

- توفير مرئيات فضائية حديثة ودقيقة عن الدول ونشأتها ونموها وتطورها على مدار الزمن وربما اختفاؤها أو تقسيمها وظهور دول أخرى. - توفير كافة البيانات والمعلومات الرقمية عن استخدامات الأراضي والثروات المختلفة التي تتمتع بها الدول مما يساعد في التعرف على قوة الدولة. - مساعدة متخذي القرار في اتخاذ القرارات السياسية الحكيمة !!! اعتماداً على البيانات الدقيقة التفصيلية المستمدة من هذه التقنية الحديثة.

★س٤ : بم تفسر :

١- أعتقد البعض أن الجغرافيا السياسية ليست علما

الإجابة: نظرا لديناميكيته المستمرة وبالتالي تغيرها السريع حتى إن البعض أطلق عليها اسم الطفل المولود خارج الحضيرة الجغرافية إلا أن التطور الحديث للجغرافيا السياسية قد أبطل وألغى هذه الأوصاف فقد ترسخت قواعد هذا العلم وتأسلت علاقته بالجغرافيا ، وتبلورت محتوياته وطرق البحث فيه وأساليب تحليله .

٢- أهمية الجغرافيا السياسية

الإجابة: ١- تقديم المعلومات التاريخية المتعلقة بدراسة الدول وتحليلها لفهم الأوضاع السياسية والمشكلات في الوقت الحاضر ٢- تعزيز الأمن الوطني والقومي والسلام العالمي ٣- تساعد متخذي القرار على وضع سياسات اقتصادية واجتماعية وعسكرية لتحقيق التطلعات القومية ٤- تقديم الحلول للنزاعات السياسية والصراعات العسكرية في العالم ٥- توضيح القضايا الاستراتيجية (رسم الحدود - حل نزاعات الحدود السياسية بين الدول - المشكلات المعاصرة)

٦- رسم ملامح المستقبل للوحدات السياسية وتوضيح الحقائق للوصول الى مكانة مرموقة على المستوى الدولي

٣- كان للتطورات التي مر بها علم الجغرافيا السياسية أثر في تطور مجالاتها

الإجابة: حيث كان الاهتمام الرئيسي للجغرافيا السياسية منذ القدم يتمثل في: ---

- دراسة الوحدات السياسية (مقومات بقائها - عناصر قوتها).
- دراسة العلاقات السياسية بين الدول. - دراسة المشكلات السياسية المختلفة.

٤- أهمية الدولة كمجال لدراسة الجغرافيا السياسية؟

الإجابة: تدرس الجغرافيا السياسية الدولة كتنظيم سياسي يشغل مساحة من الأرض لها حدودها السياسية ومكوناتها الداخلية وهي(السكان - الموارد الطبيعية - نظام الحكم) مع تمتعها بالسيادة
★ ما الفرق بين الجغرافيا السياسية والجيوبولتيك

الجغرافيا السياسية	الجيوبولتيك
تهتم في دراسة الوحدات السياسية بتحليل بينها الطبيعية والبشرية والاقتصادية لتوضيح اثر ذلك على السلوك السياسي للدولة	تقوم بنفس الدراسة ولكن من وجهة نظر الدولة ماذا تريد وما مطالبها الخارجية
تدرس الكيان القائم للدولة كما هو فعلا	ترسم تصورا لما يجب ان تكون عليه الدولة
تميل الى الثبات	تتسم بالتطور والحركة

★ أكمل ما يأتي

١- الدولة أشهر الظواهر الجغرافية على خريطة العالم وتتكون عنصر هي..... أربع - الأرض، السكان، السلطة، السيادة

٢- تطور مفهوم الجغرافيا السياسية في القرن..... الإجابة - العشرين

٤- الدولة المثالية من وجه نظر أرسطو تتكون من عنصر وهم.....

الإجابة خمسة - السكان، الموارد الاقتصادية، العاصمة، الجيش، الحدود السياسية

٥- اعتبر راتزل الدولة بمثابة تنطبق عليه قوانين..... الإجابة كائن حي- الميلاد ، والنمو ، والوفاة

٦- ظهر مصطلح الجيوبولتيك لأول مرة على يد العالم الإجابة رودلف كيلين

٧- يعتبر العالم..... اول من ألف كتاب في الجغرافيا السياسية يحمل اسمها الحالي. الإجابة فريدريك راتزل

★ تكلم عن دور كل من في تطوير الجغرافيا السياسية :

١- فريدريك راتزل

<p>- كان الميلاد الحقيقي للجغرافيا السياسية على يده - وضع أول مؤلف علمي عن الجغرافيا السياسية يحمل اسمها الحالي</p> <p>- اعتبر الدولة كائن حي تنطبق عليه قوانين (الميلاد - النمو - الوفاة) -</p> <p>وضح أن الخريطة السياسية للعالم تشكلت نتيجة الصراعات بين الدول - أثرت أفكاره كثيرا في التوسع الاستعماري لألمانيا على حساب الدول المجاورة واعتبرتها مجالها الحيوي</p>	<p>فردريك راتزل</p>
---	---------------------

★ أثر التطور المعرفي والتكنولوجي في تطور علم الجغرافيا السياسية غيرها من العلوم الأخرى، وضح ذلك؟

الإجابة : تطور وسائل النقل الجوي و الأقمار الصناعية.

تطور صناعة المعدات الحربية.

تطور وسائل الاتصالات السلكية واللاسلكية وتكنولوجيا المعلومات.

نظم الاستشعار عن بعد (الخرائط الالكترونية).

انتهت الوحدة التمهيدية

أسئلة الوحدة الأولى وإجاباتها النموذجية

أكمل ما يلي:

١- قد توجد الأمة في عدة دول مثل.....، بينما توجد الأمة داخل دولة واحدة مثل..... (الأمة العربية - بولندا)

٢- تتسم حدود الأقاليم بالتدرج و.....، و..... (الانتقال - التداخل).

٣- تعد دولة.....،.....، مثلاً للدول الوحيدة. (فرنسا (اليابان - الفلبين).

٤- من أمثلة الدولة الكونفدرالية مجموعة دول..... والاتحاد الذي أقيم بين.....، و..... سنة ١٩٨٢م.

الإجابة (الاتحاد الأوربي - السنغال و غامبيا).

٥- تصنف الدول وفقاً للموقع بالنسبة لليابس والماء إلى دول..... ودول..... (بحرية - حبيسة).

٦- تعتبر..... دولة داخلية رغم أن لها حدوداً بحيرية على بحيرة..... (أوغندا - فيكتوريا).

٧- الدول..... هي التي تقع داخل اليابس وليس لها اتصال مباشر بالبحر مثل..... و..... (الإجابة الحبيسة - تشاد والنيجر).

٨- من نماذج المواقع الإستراتيجية في مصر..... وممرات..... التي تعد بوابة التحكم في سيناء. (الإجابة قناة السويس - سيناء الجبلية).

بم تفسر :

١- أهمية الحكومة وعلى رأسها الحاكم بالنسبة للدولة.

الإجابة لأن الحكومة على رأسها الحاكم هي التي تدير وتنظم شئون البلاد وتشرع القوانين وتوفر الخدمات للشعب وتحفظ أمن البلاد مع اعتراف دول العالم بها.

٢- يتم وضع حدود الإقليم على أسس ومعايير علمية من قبل الجغرافيين.

الإجابة حيث يتميز بمجموعة من الخصائص الجغرافية (طبيعية وبشرية) التي تعطيه شخصيته الإقليمية التي يتميز بها عن غيره من الأقاليم.

٣- تقسيم الدول إلى أقسام إدارية (محافظات - مراكز)

الإجابة وذلك بهدف إحكام السيطرة والسيادة على الشعب والأرض وتحقيق الأمن والأمان في البلاد وتسهيل تقديم الخدمات والمرافق العامة والحكومية للمواطنين.

٤- تحاول الدولة أن تكون عاصمتها محصنة وبعيدة عن الحدود.

الإجابة ذلك يعطيها عمقا جغرافياً ويوفر لها الحماية كاختيار أنقرة عاصمة لتركيا بدلاً من إستانبول

٥- أهمية الموقع البحري للدولة

الإجابة - وسيلة اتصال الدولة بالعالم الخارجي دون عوائق أو دون تحكم دولة أخرى.

- زيادة احتكاك الدولة حضارياً بغيرها من الدول.

- تمتعها بالثروات البحرية المختلفة الموجودة في مياهها الإقليمية.

- زيادة دخل الدولة الناتج عن السياحة الشاطئية على طول سواحلها.
- ٦- المواقع الإستراتيجية تكتسب أهمية بالغة للدولة.
- الإجابة ذلك نظرًا لإشرافها وإمكانية تحكمها في طرق الملاحة البحرية الدولية أو البرية في وقت السلم ووقت الحرب.
- ٧- تمثل الغابات موردًا هامًا من الموارد الطبيعية للدولة.
- الإجابة وذلك لإنتاج الأخشاب لبناء وصناعة السفن والأثاث.
- توفير المطاط الذي يعتبر مهمًا للطائرات والسيارات وتوفير الأدوية والمستحضرات الطبية - والاحتفاء فيها في حالة حرب العصابات.
- دليل جغرافيًا على صحة العبارات الآتية جغرافيًا:
- ١- الأمة مجموعة من السكان تجمعهم خصائص مشتركة.
- الإجابة مثل: الدين، اللغة، العادات والتقاليد، التراث، والتاريخ المشترك، وقد توجد الأمة داخل عدد من الدول مثل: الأمة العربية، وقد توجد داخل دولة واحدة مثل: بولندا.
- ٢- تتميز الدولة الوحودية بعدة صفات (سمات).
- الإجابة ١- وحدة السيادة أي وجود حكومة واحدة لها السيادة على كامل الأرض والسكان.
- ٢- وحدة السلطة السياسية. ٣- وحدة إقليم الدولة. ٤- وحدة الدستور. ٥- وحدة الجنسية.
- ٦- وحدة الشخصية الدولية.
- ٣- يتم اختيار مدينة عاصمة الدولة بناءً على عدة عوامل.
- حيث يتم اختيارها بناءً على العامل التاريخي وسهولة المواصلات وكذلك السيادة القومية ووفرة الحماية لها.
- ٤- هناك تباين واضح في مساحة الدول على خريطة العالم السياسية.
- الإجابة نجد أن بعض الدول تبلغ عدة ملايين من الكيلومترات المربعة مثل: روسيا الاتحادية ١٧.٦ كم مربع على عكس دولة الفاتيكان تبلغ مساحتها نصف كم مربع.
- ٥- يعد الشكل المنتظم أكثر الأشكال أهمية للدولة في الجغرافيا السياسية
- الإجابة أن تكون المساحة من وسط الدولة إلى أطرافها متساوية مثل: فرنسا - مصر - بلجيكا، فتعطي الحكومة قدرة على تحقيق أفضل اتصال وسيطرة على أجزاء الدولة، وذلك لأن أطرافها تكون على أبعاد متساوية من مركز الدولة - حسن الإدارة الداخلية للدولة - يقلل من فرص الاحتكاك والنزاع على الحدود وتوفر لجيشها الحرية المكانية للحركة.
- ٦- يؤدي المناخ المتطرف (الحار والبارد) إلى الحد من فاعلية الأنشطة البشرية.
- الإجابة يؤدي المناخ المتطرف إلى الحد من فاعلية الأنشطة البشرية: بسبب البرودة الشديدة أو الصحارى الحارة مما يجعلها مناطق خالية أو قليلة السكان.
- ٧- الطابع السهلي له آثار إيجابية على الدولة.
- الإجابة حيث يتركز فيه السكان، ويسهم في تطور العمران والأنشطة الاقتصادية (تجارية وصناعية)، نظرًا لسهولة المواصلات وإنشاء البنية التحتية مثل: (السهل الأوروبي العظيم)، (سهول آسيا الموسمية)، وبتنوع الإنتاج الزراعي في المناطق السهلية لوجود الأنهار، ويسهم في سهولة الاتصال والامتزاج الثقافي وتعزيز الوحدة بين سكانها مما يقوى من سيادة الدولة عليها.

الأمة - الدولة :

الدولة	الأمة	
<p>* وحدة سياسية تحكمها حكومة مستقرة تسيطر على شئونها الداخلية والخارجية وتشغل منطقة معينة من سطح الأرض وتضم سكاناً دائمين ولها سيادة على شئونها الداخلية .</p>	<p>* جماعة من البشر تعيش على رقعة من الأرض لفترة زمنية طويلة . * تربط بين أفرادها روابط مشتركة كالدين واللغة والعادات والتقاليد والتراث والتاريخ المشترك وقد توجد الأمة في عدة دول مثل الأمة العربية وقد توجد داخل دولة واحدة (بولندا) .</p>	التعريف
<p>* الأرض : مساحة من اليابس يستقر عليها الشعب ضمن إقليم معين يمارسون الأنشطة المختلفة ولها حدودها المعترف بها دولياً . * الشعب : يعيشون في الدولة وهم أساسها ولهم خصائص معينة . * السلطة : الحكومة وعلى رأسها الحاكم، تدير شئون الدولة . * السيادة : سيادة السلطة على كامل الأرض والسكان ومعترف بها من الدول الأخرى .</p>	<p>* الانتماء إلى منطقة معينة وهي الوطن . * الانتماء إلى أصل عرقي واحد . * تتكون من مجموعة سكانية واحدة لها تاريخ مشترك ولغتهم واحدة . * لها عادات وتقاليد تعتر بها . * لها خصائص ثقافية ودينية مشتركة . * يتميز أفرادها بقوة الانتماء والولاء لها .</p>	الخصائص
<p>* تشابه أرض وشعب لا تتطلب سلطة حاكمة . * دولة واحدة لها سلطة خاصة بها . * قد تكون أكثر من لغة مثل : (سويسرا ، إيطاليا ، ألمانيا ، فرنسا) .</p>	<p>* تشابه أرض وشعب لا تتطلب سلطة حاكمة . * يمكن أن تعيش في أكثر من دولة لكل منها سلطة خاصة بها . * اللغة الواحدة والعادات والتقاليد .</p>	أوجه الشبه والاختلاف

ما النتائج المترتبة على :

١- إحاطة دولة بدولة أخرى من جميع الجهات؟

الإجابة: لا بد أن تتبع الدولة المحاطة بدولة واحدة من جميع جهاتها الدولة المجاورة لها في سياستها الداخلية والخارجية مما يضعف قوتها السياسية والاقتصادية والعسكرية، لذا تسعى الدولة المُحتواه للحفاظ على علاقات ودية مع الدولة المحيطة بها.

٢- التقدم العلمي والتكنولوجي وتأثيره على مناخ الدولة؟

الإجابة: حيث أسهم في التقليل من أثر المناخ السلبي على الدولة من خلال التقدم في وسائل النقل والمواصلات ووسائل التكييف والزراعة الحديثة في البيوت البلاستيكية.

٣- ارتفاع فنة صغار السن في (سن الخامسة) في الدول النامية.

مشكلة ارتفاع معدل نسبة الشباب في الدول النامية تؤدي إلى ارتفاع نسبة البطالة فيها

٤- التغيير في مكونات وعناصر قوة الدولة نتيجة للتطورات التكنولوجية.

التطور التكنولوجي يؤدي إلى إنشاء صناعات ذات أهمية إستراتيجية مثل (صناعة الطائرات - القطارات - السيارات) وآلات البناء والماكينات الثقيلة والتطور التكنولوجي في المستقبل سيؤدي إلى ظهور الحرب الإلكترونية

الدولة الكونفدرالية	الدولة الفيدرالية	
* انضمام دولتين أو أكثر في اتحاد ينظمه معاهدة بينهما لتحقيق غايات مشتركة .	* اندماج عدة دول مثل USA أو تفكك الدول وتقسيمها : مثل الاتحاد السوفيتي السابق .	التعريف
* اتحاد ينظمه معاهدة بين دولتين أو أكثر . * احتفاظ كل دولة في الاتحاد بعاصمتها المستقلة ولكل دولة علمها الخاص . * لكل دولة عملة تقليدية خاصة بجانب عملة موحدة للدول كاليورو (الاتحاد الأوربي) . * لكل دولة دستور خاص بها . * تتمتع كل دولة بحق التمثيل بشكل مستقل .	* يكون للشعب حق المشاركة في إدارة الشؤون المركزية . * تتمتع بدستور فيدرالي . * تحقيق التوازن بين السلطة المركزية والمحلية لكل ولاية ، لا يمكن أن تتحول إلى اتحاد سوفيتي .	الخصائص

أكمل ما يلي :

- ١- تُعد..... و..... من أهم خصائص السكان تأثيراً في الخريطة السياسية في العالم. (الدين - اللغة).
- ٢- يعد..... أحد مقاييس تصنيف الدول إلى دول غنية وأخرى فقيرة (التكنولوجيا).
- ٣- تعد..... وسيلة مهمة للتفاهم والاتصال وتبادل الأفكار بين سكان الدولة الواحدة. (اللغة والدين).
- ٤- من الدول التي تمنع استخدام الأقليات للغة هي..... في كافة مجالات الحياة. (إيطاليا)

دلل جغرافياً على صحة هذه العبارة:

١- يعد الدين عاملاً من عوامل التجانس السكاني للدولة.

* حيث توجد بعض الدول يعتنق أكثر من ٩٠٪ من سكانها ديناً واحداً كالدين الإسلامي في الأقطار العربية عدا لبنان، وكذلك إندونيسيا وإيران وأفغانستان وتركيا وباكستان، أما إيطاليا - فرنسا - دول أمريكا اللاتينية يسودها المذهب الكاثوليكي.

* المذهب البروتستانتي في إنجلترا - أستراليا - السويد - النرويج.

* دول أوروبا الشرقية - اليونان يسود مذهب الأرثوذكس

٢- تعد وسائل النقل من الأمور الضرورية العصرية.

للنقل أهمية كبرى حيث:

١- يقوى العلاقات الداخلية والخارجية للدولة، فنجد أن وجود نظام نقل متطور ومتكامل يؤدي إلى نجاح خطط التنمية واستغلال مواردها.

٢- يسهل سيطرة الحكومة على الأمور الإدارية والسياسية في جميع أنحاء الدولة.

٣- يسهل حركة جيش الدولة وقت الحرب ونقل الإمدادات عند تعرضها للكوارث.

٣- للهجرة السكانية آثار إيجابية وأخرى سلبية على الدول المرسله والدول المستقبلة للمهاجرين.

* حيث تسهم الهجرة للدولة المرسله في حل مشكلة البطالة - وزيادة دخلها، مثل مصر وتؤثر سلبياً في تفرغ الدولة من أيدي العاملة وخاصة الكفاءات.

* أما بالنسبة للدولة المستقبلة للمهاجرين فتوفر الهجرة لها الأيدي العاملة (أثر إيجابي)، لكنها تسبب عدم التجانس بين سكانها (أثر سلبي).

بم تفسر:

١- أهمية التكنولوجيا في حياة الأمم في وقتنا الحاضر.

نتيجة اهتمام الدول بالبحث العلمي والدعم المادي له يحدث التقدم التكنولوجي الذي يتبعه تطور في كافة المجالات (صناعية - زراعية - تجارية...).

٢- تلجأ بعض الدول للاعتراف بحرية الأقليات في لغتها القومية.

✓ خوفاً من المطالبة بالاستقلال مثل الأكراد في شمال العراق

٣- تعد الحبوب الغذائية من أهم متطلبات الأمن القومي للدولة.

* حيث من أهم سلبيات الحجم الكبير للسكان صعوبة توفير الغذاء للسكان، وفي حالة عدم وفرة الحبوب الغذائية تتعرض الدولة لضغوط سياسية من الدول المصدر حيث إن من يملك قوت يومه يملك حريته.

* وفي حالة وفرة الحبوب الغذائية في الدولة لا تتعرض لضغوط سياسية حيث من أهم متطلبات الأمن القومي للدولة وفرة الغذاء للأفراد داخل الدولة.

٤- تواجه بعض دول العالم صعوبة في السيطرة واحتلال دول تتسم بالكثافة العالية للسكان.

✓ تواجه بعض دول العالم صعوبة في السيطرة واحتلال دول تتسم بالكثافة العالية للسكان حيث توجد صعوبة

كبيرة في هزيمة الدول التي تتسم بالكثافة السكانية العالية مثل (الصين) حتى ولو تمكنت دولة قليلة السكان من هزيمة دولة أكثر منها سكاناً فمن الصعب السيطرة عليها واحتلالها، حيث إن كثافة السكان يستلزم أعداداً كثيرة من القوات العسكرية وهو غير متاح في الدول قليلة السكان.

بم تفسر :

١- إن المؤشر الحقيقي لقوة الدولة العسكرية ليس في عدد أفراد قوات جيشها.

بل نوعية المقاتل ودرجة تعلمه وإخلاصه ودوافعه، وأن تمتلك الدولة جهاز مخابرات حربية ذا كفاءة عالية وقطاعاً ناجحاً لتعبئة الجيش وكل موارد الدولة في وقت قصير لمواجهة الخطر

٢- ليس للقوة الحربية تأثير على الدولة دون ركيزة اقتصادية.

لأنه إذا كانت القوة الحربية هي دعامة القوة السياسية للدول ولها تأثيرها على مسرح السياسة فلا قوة حربية دون ركيزة اقتصادية فالحصول على الأسلحة والقتال يبدو صعباً إذا لم تكن هناك طاقة لإنتاج الآلات

٣- تركيز السكان الشديد في مناطق معينة من الدولة يمثل خطراً على سلامة الدولة واستقرارها.

يضعف استثمار جميع مواردها كما هو الحال في معظم الدول العربية، يشكل التركيز الشديد للسكان في مناطق معينة من الدولة خاصة المدن الكبرى عاملاً من عوامل الخطر على سلامة الدولة واستقرارها حيث يساعد الدول المعادية على توجيه ضرباتها العسكرية إلى تلك المدن لإضعاف الجبهة الداخلية للدولة.

٤- تركيز السكان الشديد في مناطق معينة من الدولة يمثل خطراً على سلامة الدولة واستقرارها.

يضعف استثمار جميع مواردها كما هو الحال في معظم الدول العربية، يشكل التركيز الشديد للسكان في مناطق معينة من الدولة خاصة المدن الكبرى عاملاً من عوامل الخطر على سلامة الدولة واستقرارها حيث يساعد الدول المعادية على توجيه ضرباتها العسكرية إلى تلك المدن لإضعاف الجبهة الداخلية للدولة.

أسئلة الوحدة الثانية وإجاباتها النموذجية:

أكمل ما يأتي :

١- تعرف المرحلة الأولى من مراحل تخطيط الحدود السياسية..... و..... (بالتعريف والتخطيط)

٢- من وظائف الحدود السياسية.....،.....،..... (الحماية والأمن، الحماية الاقتصادية، الفصل بين الدول)

٣- يتم الإنفاق في مرحلة إدارة الحد على..... و..... (منافذ عبور ونقاط التفتيش والجمارك والحراسة والتحصينات)

٤- كانت الحروب ذات أثر واضح على نشأة الحدود الخطية مثل حدود..... و..... التي أصبحت بمثابة سياسية. (الغالب والمغلوب، وحدود الهدنة)

٥- تصنف الحدود السياسية بين الدول تبعاً لمعيارين هما..... و..... (المعيار التكويني أو الزمني ووفقاً للمعيار المورفولوجيا أو الشكلي)

٦- من أمثلة الحدود السياسية التي تفصل بين فرنسا وأسبانيا جبال..... (البرانس)

بم تفسر:

١- تعد الحماية والأمن الوظيفة الأكثر أهمية للحدود السياسية.

تعد الحماية والأمن الوظيفة الأكثر أهمية للحدود السياسية؛ لأن الغرض الأساسي من إقامة الحدود هو الأمن

والحماية من الاعتداءات، حيث تتركز الدفاعات العسكرية في القطاعات المعرضة لأخطار الغزو والتهريب من خلال المراقبة الجوية والأقمار الصناعية حيث تخطيها للعقبات الطبيعية كالجبال

٢- تعمل الحدود السياسية على الحماية الاقتصادية للدول.

حيث تحدد الحدود السياسية حظ ونصيب كل دولة من موارد الثروة وتحيط بالحدود بالأراضي التي تستغلها الدولة والتي تستغلها في المستقبل مثل حقول البترول والغاز الطبيعي وكذلك تراقب الدول من خلال الحدود السلع من البضائع عبر الحد في الاتجاهين.

٣- قيام بعض الدول بتغيير مسار حدودها السياسية. حيث تبرز مسائل صغيرة (كمزرعة مثلاً) مما قد يؤدي إلى تغيير مسار الحد عدة مئات قليلة من الأمتار هنا أو هناك إذا اعتراضه مزرعة أو شيء آخر.

٤- تعتبر الجبال بمثابة خطوط دفاعية.

حيث تستغلها الدول في إقامة التحصينات عليها للدفاع عن نفسها ضد أي غزو خارجي

٥- اختفاء الحدود الأثرية بين الدول.

هذه الحدود اختفت بين الوحدات السياسية لسبب أو لآخر نتيجة لعمليات الضم أو الاتحاد التي تحدث بين بعض الدول أي أنها فقدت وظيفتها السياسية إلا أن آثارها ما زالت باقية على سطح الأرض مثل الصومال الإيطالية والصومال البريطاني والتي نشأت منها جمهورية الصومال والحد بين ألمانيا الغربية وألمانيا الشرقية

٦- أهمية الحدود السياسية البحرية والمياه الإقليمية.

تمثل عنصرًا هامًا في حالات الطوارئ وصيد الأسماك وتحديد الثروات وغيرها من تحديد مجال سيادة كل دولة.

٧- تلعب الحدود دورًا رئيسيًا في الفصل بين الدول.

ويتم ذلك من خلال اتفاقيات موثقة في وثائق رسمية بين الدول وموقعة على الخرائط وبناء على ذلك توضع على طول الحدود والحوافز ونقاط التفتيش ومراكز الحراسة والمراقبة الحدودية والمنافذ الجمركية. دلت جغرافيًا على صحة هذه العبارة:

١- تمارس الدول سيادتها كاملة على مياهها الإقليمية.

حيث تخضع السفن والأفراد في المياه الإقليمية لتشريعات الدولة صاحبة هذه المياه، ويعد تعيين الحدود السياسية للصومال الإقليمية عنصرًا هامًا في حالات الطوارئ وصيد الأسماك وتحديد الثروات إلى غير ذلك من مجالات سيادة كل دولة.

٢- وجود كثير من المشكلات التي ترتبت على اتخاذ الأنهار كحدود سياسية دولية.

لأن الأنهار غير مستقرة، حيث إنها تغير مجاريها، كما أن ضفافها غير ثابتة بسبب الفيضان والنحت والإرساب، مثال على ذلك نهر الريبوجراند الذي تسير معه الحدود السياسية بين الولايات المتحدة والمكسيك الذي غير مجراه، فتحوط منطقة بانكو بعد عام ١٨٩٨م من تبعية الولايات المتحدة إلى المكسيك.

قارن بين : الحدود السابقة والحدود المنطبقة؟

الحدود المنطبقة	الحدود السابقة
<p>* هي الحدود التي نشأت كخطوط هدنة بين قوتين متصارعتين في منطقة ما وتحولت إلى حدود تفصل بينها في مرحلة لاحقة .</p> <p>* مثل الحدود بين دولتي كوريا وبين أريتريا وإثيوبيا عام ١٩٩٤م ، كما تضم أيضاً الحدود التي وضعتها الدول الاستعمارية بين مستعمراتها في آسيا وأفريقيا وأمريكا اللاتينية .</p>	<p>* هي الحدود التي نشأت قبل تعميم منطقة الحد وظهور المظاهر الحضارية والاجتماعية والاقتصادية فيها .</p> <p>* ترسم هذه الحدود في الأرض الفضاء التي لا يسكنها إلا عدد قليل من السكان كالبدو في مناطق الصحارى ، والهنود الحمر في براري أمريكا الشمالية بين كندا والولايات المتحدة .</p>

قارن بين كل من الحدود الإثنوغرافية والحدود الهندسية:

الحدود الهندسية	الحدود الإثنوغرافية
<p>* هي حدود اصطناعية رسمها الإنسان وتشمل خطوط الطول ودوائر العرض وتشمل :</p> <p>١ - فلكية مثل دائرة عرض ٢٢° شمالاً بين مصر والسودان .</p> <p>٢ - خطوط مستقيمة تصل بين نقطتين معلومتين ، أو أقواس في دائرة معلوم مركزها ونصف قطرها .</p> <p>٣ - حدود ما أبعاد متساوية من ساحل أو سلسلة جبلية .</p>	<p>* هي الحدود التي تشمل خصائص حضارية أو بشرية كاللغة والدين منجاً لوجود الأقليات ، مثل الحدود بين فرنسا وإسبانيا في منطقة البرانس على أساس اللغة أما على أساس الدين فرسمت الحدود بين الهند وباكستان .</p>

الدرس الثالث : تطور خريطة العالم السياسية والمشكلات المرتبطة بها

أكمل ما يلي :

١- تتمثل أهمية إقليم كشمير في.....، و.....

الإجابة

مرور نهر السند وروافده بها، ومنطقة جبلية تعوق أى تقدم

٢- يسكن إقليم كشمير غالبية عظمى من.....

الإجابة

المسلمين

٣- من الدول غير كاملة العضوية في الأمم المتحدة دولتا.....،

الإجابة

فلسطين، الفاتيكان

من أهم المشكلات التي خلفها المستعمر وراءه هي.....، و.....

الإجابة

الحدود، الأقليات

بم تفسر:

تمسك اسبانيا بالسيطرة على مدينتي سبتة ومليلة.

الإجابة

تمسك اسبانيا بالسيطرة على مدينتي سبتة ومليلة.

* بسبب احتلال بريطانيا لجبل طارق: إذ يسيطر الإنجليز على المضيق من الشمال واسبانيا من الجنوب ويخشى الأوروبيون من سيطرة المسلمين على الساحل الجنوبي لمضيق جبل طارق.

دلل جغرافياً على صحة هذه العبارة:

تعد مدينة سبتة ذات موقع استراتيجي هام.

الإجابة

* لأنها لا تبعد عن جبل طارق إلا بحوالي ٢٦ كم؛ ولذا فموقعها استراتيجي هام.

شهدت خريطة العالم السياسية تغيرات سريعة في أواخر القرن العشرين.

الإجابة

شهدت خريطة العالم السياسية تغيرات سريعة في أواخر القرن العشرين:

* انهيار الكتلة الشيوعية وانفراط عقد حلفها العسكري (حلف وارسو).

* تفتت الاتحاد السوفيتي إلى دول.

* انتصار الرأسمالية بزعامة الولايات المتحدة.

* انفراط عقد دولة يوغوسلافيا واتحاد ألمانيا الشرقية والغربية في دولة واحدة

توجد العديد من نماذج اتفاقيات خاصة بتنظيم حركة الرعاة.

الإجابة

توجد العديد من نماذج اتفاقيات خاصة بتنظيم حركة الرعاة:

* مثلاً بين موريتانيا والسنغال في إبريل ١٩٨١ م واللجنة العليا للتعاون الاقتصادي بين موريتانيا ومالي، والاتفاق بين بوركينا فاسو

والنيجر عام ٢٠٠٣ م ومعاهدة ترسيم الحدود السياسية بين المملكة العربية السعودية وجمهورية اليمن، واتفاق مجموعة دول

غرب أفريقيا (الإيكواس) في أكتوبر ١٩٩٨ م.

ما النتائج المترتبة على :

تأثير الحرب العالمية الأولى والثانية على خريطة العالم السياسية.

الإجابة

تأثير الحرب العالمية الأولى والثانية على خريطة العالم السياسية كان لهما أثرهما في اختفاء دول وظهور دول أخرى، وعُدلت حدود

دول واختفت إمبراطوريات، وحل محلها قوى عظمى جديدة مثلما حدث في ألمانيا والتي انقسمت إلى ألمانيا الشرقية وألمانيا الغربية.

العولمة وظهور الشركات متعددة الجنسيات.

الإجابة

العولمة وظهور الشركات متعددة الجنسيات أثرت على تطور خريطة العالم، وهددت السيادة القومية للدول المختلفة. ما العلاقة بين كل من؟: زيادة السكان - حرفة الرعي.

الإجابة

زيادة السكان - حرفة الرعي: مع زيادة السكان حولت بعض الدول جزءاً من أراضيها الرعوية إلى الزراعة، وبالتالي تقلصت المراعي وأصبحت هناك نزاعات بين الرعاة والمزارعين في داخل العديد من دول إفريقيا.

الدرس الرابع: مشكلات اقتصادية ذات بعد سياسي "المياه والطاقة"

أسئلة وأجوبة

أكمل ما يلي :

المياه الداخلية تشمل..... الساحلية ومصبات..... والخلجان محدودة المساحة.

الإجابة

البحيرات - الأنهار

لا يدخل الفحم في التجارة الدولية سوى بنسبة..... على الرغم من أنه يساهم بحوالي..... من إنتاج الطاقة في العالم.

الإجابة

بنسبة ١٠٪ - بحوالي ٢٦%

يساهم البترول والغاز الطبيعي بحوالي ٦٥٪ من الإنتاج العالمي في سوق التجارة الدولية خاصة من منطقتي..... و.....

الإجابة

الشرق الأوسط والخليج العربي

بم تفسر:

أهمية المياه الإقليمية للدولة.

الإجابة

أهمية المياه الإقليمية للدولة:

* حماية حدودها البحرية من السفن المشبوهة (الحماية والأمن).

* يحمي اقتصاد الدولة من خلال منع تهريب البضائع المختلفة إليها.

* يُمكن الدولة من استغلال المصايد والثروات المختلفة بمياهها الإقليمية.

* وقاية الدولة من الأوبئة والأمراض.

قيام بعض الدول القوية بتحديد مناطق لها في وسط المحيط.

الإجابة

قيام بعض الدول القوية بتحديد مناطق لها في وسط المحيط:

* لكي تجرى فيها تجارها النووية والصاروخية المختلفة.

تعديل الولايات المتحدة مياهها الإقليمية إلى ٢٠٠ ميل بحري.

الإجابة

تعديل الولايات المتحدة مياهها الإقليمية إلى ٢٠٠ ميل بحري:

* لاكتشافها غواصات سوفيتية تتجسس عليها

أسباب النزاع على الأنهار الدولية.

الإجابة

أسباب النزاع على الأنهار الدولية:

١- حق الملاحة، لأن بعضها دول داخلية حبيسة حيث يمثل النهر أحد طرق النقل القديمة ومنفذاً طبيعياً لهذه الدول.

٢- حق توزيع المياه أو اقتسام مياه النهر.

٣- حق توليد الكهرباء على طول المجرى.

٤ حق صيد الأسماك في المجرى النهري.

دلل جغرافياً على صحة هذه العبارة:

يعتبر الحد البحري للدول جزءاً من النطاق الإقليمي للدول الساحلية.

الإجابة

يعتبر الحد البحري للدول جزءاً من النطاق الإقليمي للدول الساحلية لأن الدولة تمارس سيادتها كاملة على المياه الإقليمية تماماً

مثل ممارستها لهذه السيادة على يابسها، وتخضع السفن الموجودة داخل هذه المياه لقوانين الدولة وتشريعها.

يتمثل النزاع الدائر على الأنهار الدولية بين الدول في عدة حقوق.

الإجابة

يتمثل النزاع الدائر على الأنهار الدولية بين الدول في عدة حقوق: حق الملاحة، حق توزيع المياه، توليد الكهرباء، صيد الأسماك.

توجد مؤسسات دولية تهتم بالتعاون الدولي لمواجهة المشكلات الاقتصادية.

الإجابة

توجد مؤسسات دولية تهتم بالتعاون الدولي لمواجهة المشكلات الاقتصادية:

* مثل منظمة الأمم المتحدة، وصندوق النقد الدولي، ومركز التجارة العالمي والبنك الدولي للإنشاء والتعمير، ومنظمة الأمم المتحدة

للتنمية الصناعية ومنظمة الأغذية والزراعة الدولية (الفاو).

قارن بين :

الأنهار المحلية - الأنهار الدولية .

الإجابة

الأنهار الدولية	الأنهار المحلية
<p>هي الأنهار التي تفصل بين الدول، ويتم اتخاذها كحد سياسي بينها، وهنا يثار النزاع بين الدول على ترسيم خط الحدود السياسية مع إحدى حافتي النهر أو مع اقتسام سطح المجرى أو قاعه ، وهناك نوع آخر من الأنهار الدولية ويجرى عبر الحدود السياسية لعدد من الدول .</p>	<p>هو النهر الذي يجري من منبعه إلى مصبه في دولة أو داخل الحدود السياسية لدولة واحدة ، وهنا لا تظهر مشكلة سياسية داخلية خاصة بالاستفادة من مياه النهر في الري والصيد والملاحة مثل نهر المسيسيبي في الولايات المتحدة وأنهار فرنسا الأربعة .</p>

قارن بين :

معاهدة باريس ١٨٥٦م - اتفاقية برشلونة الخاصة بالأنهار الدولية .

الإجابة

اتفاقية برشلونة الخاصة بالأنهار الدولية	معاهدة باريس عام ١٨٥٦
<p>وقعت عام ١٩٢١م لجميع الأنهار واتفق في المؤتمر على مبدأ حرية الملاحة في الأنهار الدولية والقنوات المائية .</p>	<p>وهي التي تنظم الملاحة في نهر الدانوب التي أنهت حرب القرم ، وتقضى بأن تكون الملاحة في الأنهار التي تمر بعدة دول حرة لسفن جميع الدول في الجزء الصالح منها للملاحة حتى المصب .</p>

الدرس الخامس : المشكلات الاجتماعية ذات البعد السياسي

أسئلة وأجوبة

أكمل ما يلي :

هناك العديد من المشكلات السياسية والاجتماعية التي تشهدها الساحة الدولية ومنها..... و..... و.....

الإجابة

الأقليات - تجنيد الأطفال - الهجرة غير الشرعية
تعد..... أهم عناصر تكون القوميات في العالم.

الإجابة

اللغ

تعتبر الأقليات..... أقل أنواع الأقليات انتشارًا على خريطة العالم.

الإجابة
اللغوية

بم تفسر:

تعد الولايات المتحدة متحفًا لغويًا.

الإجابة

لأن كل من يحمل الجنسية الأمريكية لغته الرسمية هي الإنجليزية بالرغم من انتشار اللغة الإسبانية في الولايات المتحدة الجنوبية المتاخمة للمكسيك، كما يمثل الناطقون بالفرنسية في مقاطعة كويك في كندا. حدوث الهجرة الإحصارية.

الإجابة

بسبب حدوث الكوارث الطبيعية كالفيضانات أو الزلازل، أو لدوافع قومية أسمى كتهجير أهالي النوبة من منطقتهم إلى مناطق أخرى عند إنشاء السد العالي، وقد تكون الهجرة الإجبارية ناتجة عن صراعات مسلحة مثلما حدث في الكويت عندما احتلت القوات العراقية دولة الكويت عام ١٩٩٠م، وما يحدث حاليًا في سوريا، أما السبب الأكثر تأثيرًا فهي الصراعات الداخلية وما ينتج عنها من حروب أهلية كما هو الحال بين شطري السودان.

تعد قضية التفرقة العنصرية من أشجع صور التمييز للأقلية.

الإجابة

بسبب العرق أو اللون أو الدين كما كان في الولايات المتحدة الأمريكية إلى عهد قريب، وكذلك التفرقة العنصرية التي كانت في جنوب أفريقيا.

ما النتائج المترتبة على:

الحرب الأهلية بين شطري السودان.

الإجابة

هذا الأمر دفع بملايين السودانيين في منطقة القتال إلى الهجرة جنوب الشمال هجرة قسرية داخلية في ذلك الوقت.

الاضطهاد السياسي والديني والعرقى الذي يمارس ضد فئة من السكان.

الإجابة

كل هذا أدى إلى ازدياد حركة الهجرة مما يدفع بعض الأفراد إلى ترك أوطانهم، ولعل مأساة الشعب الفلسطيني خير مثال على ذلك. تفكك الاتحاد السوفيتي ويوغسلافيا.

الإجابة

أسفر تفكك الاتحاد السوفيتي السابق ويوغسلافيا عن نشأة ٢١ دولة منها ١٤ دولة في أوروبا و ٦ في آسيا إلى جانب دولة واحدة في أوراسيا وهي روسيا الاتحادية يوجد داخل كل دولة قوميات أصغر من دو مجاورة دلل جغرافيًا على صحة هذه العبارة:

تختلف التفرقة العنصرية في اتحاد جنوب أفريقيا عن الولايات المتحدة.

الإجابة

في جنوب أفريقيا يمثل الزنوج نحو ٧٧٪ من سكانها وحوالي ١١٪ من البيض الأوربيين، وكانوا يسيطرون على حوالي ثلاثة أرباع اقتصاد الدولة، بينما في الولايات المتحدة الأمريكية كان الزنوج يشكلون ١٢.٥٪ من سكانها وكانت تمارس ضد م تفرقة عنصرية شديدة
يختلف تأثير الأقليات على الدولة حسب انتشارها أو تركيزها الجغرافي.

الإجابة

* إذا كانت الأقلية منتشرة أو مبعثرة في أنحاء الدولة وسط الأغلبية يكون تأثيرها محدودًا أو معدومًا، خاصة في حالة مطالبتها بالانفصال عن الدولة الأم.
* أما إذا كانت مركزة جغرافيًا في مكان ما في الدولة لا سيما لو كان على أطرافها هنا تكون مطالبتها خطرًا على استقرار الدولة مثل الباسك في إسبانيا وسكان تيمو الشرقية في إندونيسيا هجرة سكان أهالي النوبة من منطقتهم جنوب أسوان.

الإجابة

بسبب تكون بحيرة ناصر بعد بناء السد العالي واختفاء أراضيهم تحت مياهها.
ما العلاقة بين كل من ؟ :
حجم الأقلية - وقوتها الاقتصادية.

الإجابة

* يتوقف أثر القلاقل السياسية التي تثيرها الأقلية على حجمها من مجموع السكان وقوتهم الاقتصادية، فقد كان السكان البيض في اتحاد جنوب أفريقيا أقلية ولكنهم يسيطرون على حوالي ثلاثة أرباع اقتصاد الدولة.
* وكذلك الحال بالنسبة للألمان قبل الحرب العالمية الثانية في الدول المجاورة لألمانيا كمنطقة الألزاس واللورين التي كانت في ذلك الوقت تابعة لفرنسا.
ما العلاقة بين كل من ؟ :
دور الهجرة - والصراعات السياسية المعاصرة.

الإجابة

* قد تكون الهجرة ناتجة عن صراعات ونزاعات مسلحة كالحروب الأهلية أو الصراعات الدولية مثل ما حدث في دولة الكويت عام ١٩٩٠ م حينما احتلت القوات العراقية دولة الكويت، الأمر الذي اضطر بعض السكان إلى الهجرة القسرية إلى دول الجوار حتى تحريرها.
* ومن الصراعات ما ينتج عن صراعات داخلية (حروب أهلية) كما هو الحال بين شطري ال ودان الأمر الذي دفع بملايين السودانيين في منطقة القتال إلى الهجرة جنوب الشمال.

مفهوم الدولة :

هي وحدة سياسية تحكمها حكومة مستقرة، تسيطر على شئونها الداخلية والخارجية، وتشغل منطقة معينة من سطح الأرض، تضم سكانًا دائمين، ولها سيادة على شئونها الداخلية.
أركان الدولة:

★ س ١ : (أ) دال على صحة العبارة الآتية: يرتبط قيام الدولة بمجموعة شروط وأركان هامة؟؟

الإجابة : الأرض: مساحة من اليابس يستقر عليها الشعب، ضمن إقليم معين ويمارسون عليها أنشطتهم المختلفة، ولها حدودها المعترف بها دوليًا.
الشعب: الأفراد الذين يعيشون في الدولة وهم أساسها، وتختلف من دولة إلى أخرى، ولهم خصائص معينة.

السلطة : الحكومة وعلى رأسها الحاكم وأهميتها؟ وهي تدير وتنظم شئون البلاد وتشرع القوانين، وتوفر الخدمات للشعب، وتحفظ أمن البلاد، مع اعتراف دول العالم بها. **السيادة:** وتعني سيادة السلطة على كامل الأرض والسكان، ومُعترف بهامن الدول الأخرى.

★ س ١ (ب) دلل على صحة العبرة الآتية: للأمة مجموعة من الصفات والخصائص

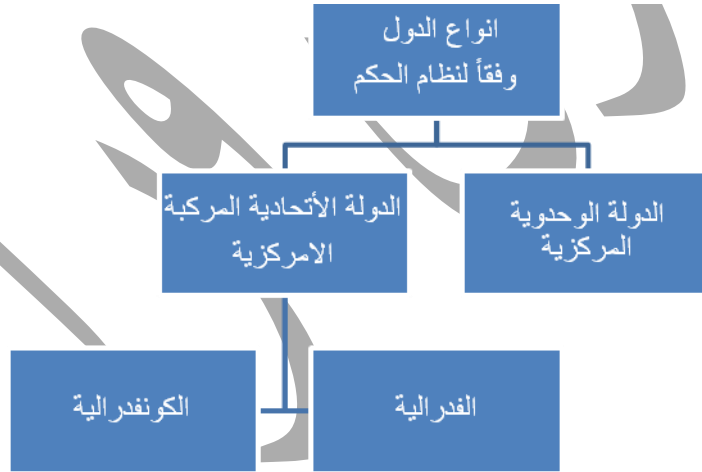
- الإجابة ١ : - الانتماء إلى منطقة معينة وهي الوطن الذي يجمعهم. ٢ - الانتماء إلى أصل عرقي واحد. ٣ - تتكون من مجموعة سكانية واحدة. ٤ - لها تاريخ مشترك ولغتهم واحدة ٥ - لها عادات وتقاليد تعزز بها. ٦ - لها خصائص ثقافية ودينية مشتركة ٧ - يتميز أفرادها بقوة الانتماء والولاء لها.

★ س ٢ : (أ) ما الفرق بين الأمة والدولة؟

- الإجابة : - الدولة والأمة تتشابهان في عناصر التكوين من أرض وشعب.
٢ - الأمة لا تتطلب سلطة حاكمة، وهي المكون الأساسي للدولة والعنصر الأساسي لسيادتها.
٣ - الأمة يمكن أن تعيش في أكثر من دولة لكل منها سلطاتها الخاصة بها.
٤ - الكثير من عناصر الأمة ليس ضروريا للدولة مثل: اللغة الواحدة والعادات والتقاليد، فعلى سبيل المثال الولايات المتحدة يعيش بها سكان من جنسيات مختلفة ولغات مختلفة كما أن دولة كسويسرا بها ثلاث لغات
★ س ٢ : (ب) ما الفرق بين الإقليم والدولة؟

الإجابة : الدولة مفهوم سياسي لها حدودها المرسومة بكل دقة، والتي فرضتها والتي فرضتها الأوضاع السياسية المحيطة بها وهي قابلة للتغير زمانيا و-كك على عكس حدود الإقليم التي تتسم بالتدرج والانتقال والتداخل،

انواع الدول وفقا لنظام الحكم



أولاً الدولة الوحدوية او المركزية

هي الدولة التي توجد فيها حكومة واحدة ومجلس نيابي واحد، وتسيطر الحكومة المركزية فيها على جميع السلطات المحلية في الولايات والأقاليم والمحافظات، والمجالس البلدية، وتستمد المستويات الإدارية السابقة قراراتها من الحكومة المركزية.

دلل على صحة العبارة الآتية: تتصف الدولة المركزية بعدة صفات وخصائص ؟؟؟؟

- تجانس سكانها (عرقياً، ودينياً، وثقافياً). - تحوى قلباً أونواة واحدة تتمثل في العاصمة (التي تتركز فيها معظم أنشطة الدولة)، والتي نمت حولها لدولة بعد ذلك. - لا تقع ضمن فئات الدول العملاقة والضخمة غالباً من ناحية المساحة. - تتسم الدول الوحدوية باندماج شكلها، وقلة وجود العوائق الطبيعية كالغابات والصحاري والجبال. - تتسم بالكثافة السكانية العالية، إذ لا توجد في أراضيها مناطق فضاء شاسعة خالية من السكان غالباً. - إضافة إلى أنها تتميز بما يأتي: ١- وحدة السيادة أي توجد بها حكومة واحدة لها السيادة على كامل الأرض والسكان. ٢- وحدة السلطة السياسية ٣- وحدة إقليم الدولة ٤- وحدة الدستور ٥- وحدة الجنسية ٦- وحدة الشخصية الدولية

وجه المقارنة	الدولة الفيدرالية	الدولة الكونفدرالية
الشبه	يوجد في كل منهما حكومة مركزية وحكومة للأقاليم - كل منهما اتحادي مركب	
الاختلاف	<ul style="list-style-type: none"> - عاصمة واحدة - علم واحد - عملة واحدة - دستور واحد - لا تتحول إلى اتحاد كونفدرالي - اختصاص الأمور السيادية مثل الجيش والشرطة من اختصاص السلطة المركزية - استقلال داخلي للأقاليم الرئيسية ضمن الدولة الواحدة والسلطة المركزية هي الأساس استراليا- الهند- البرازيل 	<ul style="list-style-type: none"> لكل دولة عاصمة مستقلة لكل دولة علمها الخاص بها لكل دولة عملتها الخاصة بها لكل دولة دستورها الخاص بها - تتحول إلى اتحاد فيدرالي - اختصاص الأمور السيادية مثل الجيش والشرطة من اختصاص الحكومات الداخلية - اتحاد تنظمه علاقة أو معاهدة بين دولتين أو أكثر واحتفاظ كل دولة بشخصيتها القانونية وسيادتها الاتحاد الأوروبي

النظام الكونفدرالي اقل انواع الدول شيوعا واكثرها هشاشه

(لان من حق الدول ان تنفصل عن الاتحاد في اي وقت تشاء)

٤ - العاصمة : هي المدينة التي تستقر بها حكومة الدولة و سلطاتها الثلاث و سفارات الدول الأجنبية، وبها المؤسسات الكبيرة

* عوامل اختيار العاصمة

- العامل التاريخي (روما - القاهرة)
- سهولة المواصلات (الخرطوم - مدريد - نواكشوط)
- الحماية والدفاع (أنقرة بدلا من استانبول) (تركيا)
- السيادة القومية (موسكو تم اختيارها لوجود الغالبية السلافية)

سئلة على الدرس

ضع علامة (صح) او علامة (خطأ) مع التصويب

- ١- تختص الحكومة المركزية في النظام الفدرالي بالأمور السيادية ()
- ٢- الأمة جماعة من البشر تعيش على رقعة من الأرض لفترة زمنية قصيرة ()
- ٣- تنقسم الدولة الاتحادية الى فدرالية ووحدوية ()

السؤال الثاني اكمل ما ياتي

١- قد توجد الأمة في عدة دول مثل وقد توجد في دولة واحدة مثل

- ٢- تتسم حدود الأقليم بالتدرج و..... و.....
 - ٣- تعد دولة مثلاً للدولة الوحدوية
 - ٤- من امثلة الدول الكونفدرالية مجموعة دول والاتحاد الذي اقيم بين و..... ١٩٨٢
- بم تفسر** اهمية الحكومة وعلى رأسها الحاكم بالنسبة للدولة ؟
- ٢- يتم وضع حدود الأقليم على اسس ومعايير علمية من قبل الجغرافيين ؟
 - ٣- تقسيم الدول الى وحدات ادارية محافظات ومراكز ؟

قارن بين

- ١- الأمة والدولة من حيث التعريف وخصائص كلاً منهما
- ٢- قارن بين الدولة الفدرالية والدولة الكونفدرالية من حيث التعريف وخصائص كلاً منهما

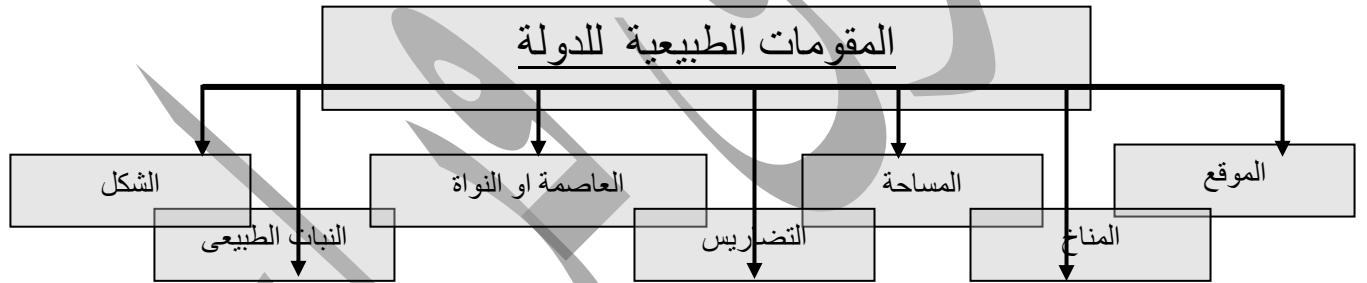
دلل على صحة العبارة الآتية

- الأمة جماعة من السكان تجمعهم خصائص مشتركة ؟
- ٢- تتميز الدولة الوحدوية بعدة سمات؟؟
- ٣- تتميز الدولة الفدرالية بعدة خصائص

المقومات الطبيعية للدولة

⊛ اسباب دراسة مقومات الدولة

لفهم السلوك السياسي لدولة ما، وإدراك علاقاتها السياسية الداخلية والخارجية ومعرفة الإيجابيات والسلبيات؛ أي النواحي التي تضي على الدولة قوة، والنواحي التي تسلب منها قوتها.



أ- **الموقع الفلكي** يقصد بالموقع الفلكي موقع الدولة بالنسبة لخطوط الطول ودوائر العرض،

- والموقع بالنسبة لخطوط الطول لا يرتبط الا بتحديد الوقت فقط

- أما الموقع بالنسبة لدوائر العرض فهو الأكثر أهمية لعدة أسباب ؟؟؟؟ منها:

تحديد الملامح العامة لمناخ الدولة

يؤثر في النشاط البشري للسكان

تحديد الظروف المناخية التي تساعد على ثراء الإقليم- مثل الزراعية وسهولة المواصلات

ب - **الموقع بالنسبة لليابس والماء** دول بحرية ودول قارية (داخلية)

الدول البحرية هي الدول التي يشرف موقعها الجغرافي على مسطحات مائية مفتوحة

وعلى هذا الأساس تعتبر أوغندا دولة داخلية رغم أن حدود بحرية على بحيرة فيكتوريا لها ؟؟

وذلك لان بحيرة فيكتوريا مغلقة لا تتصل بالبحار والمحيطات وبالتالي لا تتصل بالعالم الخارجى

تتوقف أهمية المواقع البحرية للدول على

★ طول السواحل ★ أهمية المسطحات المائية، ★ الظهير الساحلى لها .

بم تفسر أهمية الموقع البحرى للدولة ؟

- وسيلة اتصال الدولة بالعالم الخارجى دون عوائق أو دون تحكم دولة أخرى.

- زيادة احتكاك الدولة حضارياً بغيرها من الدول

- تمتعها بالثروات البحرية المختلفة الموجودة فى مياها الإقليمية.

- زيادة دخل الدولة الناتج عن السياحة الشاطئية على طول سواحلها.

⊛ ويلاحظ أن الدول البحرية تختلف من حيث إشرافها على المسطحات المائية فمنها

- دول تشرف على البحر بواجهة بحرية واحدة، مثل : سوريا - تشيلي

- دول تشرف على البحر بواجهتين مثل: مصر والمملكة العربية السعودية والمغرب وفرنسا.

- دول تشرف على البحر من جميع جهاتها، وهي الدول الجزرية مثل: بريطانيا واليابان والفلبين.

الدول الداخلية (الحبيسة)

- هي الدول التي تقع داخل اليابس، وليس لها اتصال مباشر بالبحر مثل إثيوبيا وأفغانستان

- نجد ان اوروبا بها ١٤ دولة حبيسة واسيا بها ١٢ دولة وافريقيا بها ١٥ دولة وأمريكا الجنوبية بها

دولتان، أى أن الدول الحبيسة بالعالم ٤٣ دولة وهي تتصل بالعالم الخارجى عن طريق المرور فى

أراضى الدول المجاور

عيوب ومساو الدولة الحبيسة نعكس مزايا زاهمية الدول البحرية

ج - الموقع بالنسبة للدول المجاورة

بم تفسر اهمية موقع الدولة بالنسبة للدول المجاورة؟؟

دلل على صحة العبارة الآتية كثرة الدول المجاورة له عيوب وبعض المزايا؟؟؟

- أنه كلما زاد عدد الدول المجاورة زادت الأعباء الملقاة على عاتقها، خاصة فيما يتعلق بحماية حدودها وأمنها

القومى.

- غالبا ما تتأثر الدولة بجيرانها وبالاحداث التي تجرى فيها فمثلا الصين يحدها خمس عشرة دولة،

والبرازيل يحدها عشر دول، بينما هناك دول يجاورها عدد قليل من الدول كالمغرب التي تحدها دولتان

هما: الجزائر وموريتانيا وكذلك الولايات المتحدة التي تحدها المكسيك وكندا

- أحيان كثرة الدول المجاورة يسبب العديد من المشكلات مثل السودان التي يجاورها تسع دول مما سبب

لها مشكلات عدة مع جيرانها.

- قد يؤدي كثرة الدول المجاورة للدولة الى تحقيق التعاون وبالتالي زيادة قوتها مثل دول غربي أوروبا،

د - المواقع المركزية والهامشية

المواقع المركزية هي المتوسطة الجغرافية هي الواقعة على الأطراف، فمثلا نجد من اهم خصائص موقع مصر

تمركزه فى العالم القديم، بينما دول أخرى يمكن اعتبار موقعها موقعا هامشيا مثل نيوزيلاندا

هـ - الموقع الاستراتيجى :-

المواقع الاستراتيجية هي تلك المواقع التي تكتسب أهمية بالغة؟؟؟ نظر لاشرافها وامكانية تحكها فى طرق

الملاحة البحرية الدولية أو البرية، وتعد المواقع الاستراتيجية فى غاية الأهمية بالنسبة للدولة سواء وقت الحرب

أو وقت السلم،

ومن نماذجها: قناة السويس، ومضايق سيناء الجبلية التي تعد بوابة التحكم فى سيناء

ومضيق باب المندب، ومضيق جبل طارق

مساحة الدولة

❊ هي رقعة الارض التي تشغلها الدولة المحددة بحدود سياسية واضحة المعالم ومعترف بها دوليا
قارن بين الدول ذات المساحة الكبيرة والصغيرة من حيث المزايا والعيوب؟؟؟

وجه المقارنة	المساحة الكبيرة للدولة	المساحة الصغيرة للدولة
المزايا	<ul style="list-style-type: none"> - تزيد من احتمالية التنوع في التركيب الجيولوجي، وبالتالي التنوع في الموارد المعدنية كما هو الحال في والصين .روسيا الاتحادية والولايات المتحدة - تتيح للدولة أن تتبنى نظرية الدفاع بالعمق. - تساعد في ظل الإمكانيات الاقتصادية على أن تضم عدد كبير من السكان الذين يمكنهم استغلال هذه الموارد الاقتصادية. - تتيح للدولة وقت الحرب فرصة إبعاد مصانعها وسكانها عن المناطق المهددة بالعدوان إلى مناطق آمنة 	<ul style="list-style-type: none"> تمكن المساحة الصغيرة للدولة الحكومة من - ضبط الدولة وإدارتها بسهولة. - تنمية جميع أجزاء الدولة وتطويرها.
العيوب	<ul style="list-style-type: none"> - لكن المساحة الكبيرة للدولة تحتاج منها إلى جهود وإمكانيات كبيرة والسيطرة على أجزائها المترامية الأطراف. 	<ul style="list-style-type: none"> ولكن المساحة الصغيرة للدولة في بعض الأحيان يسهل اختراقها والسيطرة عليها في حالة الحرب مثل سيطرة المانيا على هواندا وبلجيكا اثناء الحرب العالمية الثانية والعراق على الكويت عام ١٩٩٠ وتكون اكثر من تأثير بالكوارث الطبيعية اذا تعرضت لها كالزلازل والاعاصير .

ويتضح مما سبق أن أهمية مساحة الدولة لا تقاس بالكيلومترات المربعة؟؟؟

وإنما لابد من الأخذ بعين الاعتبار العوامل المحددة لاهمية مساحة الدولة وهي حجم الموارد وتنوعها - عدد السكان وتوزيعهم بما يتناسب مع الموارد -

النظم الاقتصادية والسياسية الساندة في الدولة- قدرة السكان العلمية والتكنولوجية على استغلال الموارد- سهولة الاتصال بكافة أرجاء الدولة.

شكل الدولة

الشكل المنظم (الندمج)

أي تكون المسافة من وسط الدولة إلى اطرافها متساوية تقريبا ومن أمثلة ذلك: فرنسا ومصر وبلجيكا، وهو أقرب الأشكال إلى الدائرة

وتمتاز الدول ذات الشكل المندمج بعدد من المميزات؟؟؟؟؟وهي

- قدرة الحكومة على تحقيق أفضل اتصال وسيطرة على أجزاء الدولة؟؟؟

وذلك لأن أطرافها تكون على أبعاد متساوية من مركز الدولة .

- حسن الإدارة الداخلية للدولة؛ لأن طول حدود الدولة بالنسبة إلى مساحتها.

- يقلل من فرص الاحتكاك والنزاع على الحدود - توفر لجيشها الحرية المكانية للحركة .

الشكل المندمج ذو البروز

وفي هذا الشكل تبدو الدولة مندمجة عدا جزء منها، يبرز داخل دولة أخرى، مثل دولة الكونغو، وافغانستان

الشكل المستطيل (النحيل)

ويطلق هذا الشكل على الدولة إذا بلغ طولها ستة أمثال عرضها ، ويكون شكل الدولة قريب من المستطيل الذي

يمتد بشكل طولي من الشمال إلى الجنوب، مثل: السويد والنرويج وشيلي وايطاليا

❊ عيوب ومزايا الشكل الطولي للدولة

- غالبا ما يؤدي ذلك إلى بعضالمشاكل السياسية؛ سواء ما يتعلق بالاتصال بين أجزاء الدولة أو الدفاع

عنها (إسرائيل تحرص دائما على الحرب على جبهة واحدة فقط لشكلها الطولي

- وقد يساعد هذا الشكل إذا كان الأمتداد من الشمال الى الجنوب على تنوع المناخ والإنتاج في الدولة

- اما إذا كان الأمتداد الطولي للدولة من الشرق إلى الغرب مثل: تركيا ومنغوليا، وهذا لا يساعد على تنوع

مناحها.

الشكل المجزأ

هو الشكل الذي تكون فيه أراضي الدولة غير مترابطة جغرافي ويأخذ الشكل المجزأ للدول ثلاثة أنماط هي

دول بحرية مجزأة

وهي الدول الجزيرية التي تفصل المياه بين جزرها مثل (اليابان واندونيسيا)

دول برية مجزأة

وهي الدول التي تفصل بين أراضيها دول أخرى مثل: ألاسكا التابعة للولايات المتحدة وتفصل بينهما كندا

دول برية بحرية مجزأة.

وهي الدول التي يكون جزء من أراضيها متصل مع اليابس والجزء الآخر موجود كجزيرة في البحر مثل: شبه جزيرة إيطاليا وجزيرتي سردينيا وصقلية التابعتين لها واللتين تنفصلان عنها بمياه البحر المتوسط

الشكل المحتوي □

يطلق على الدولة المحاطة من جميع الجهات بدولة واحدة مثل ليسوتو المحتواة بدولة جنوب إفريقيا، (وسان مارينو المحتواة بإيطاليا)،

ولابد وأن تتبع الدولة المحاطة بدولة واحدة من جميع جهاتها الدولة المجاورة لها في سياستها الداخلية والخارجية،؟؟؟ مما يضعف قوتها السياسية والاقتصادية والعسكرية!!! لذا تسعى الدولة المحتواة للحفاظ على علاقات ودية مع الدول المحيطة بها

العاصمة

هي المدينة التي تستقر فيها حكومة الدولة وراثتها وسلطتها الثلاث (تشريعية – تنفيذية) وسفارات الدول الأجنبية والمؤسسات القومية والدولية على اختلاف أنواعها

ويعود اختيار مدينة ما عاصمة للدولة بناء على مجموعة من العوامل أهمها-

أ- العامل التاريخي:- اكتسبت بعض المدن أهميتها كعاصمة نتيجة لأهميتها التاريخية، روما عاصمة إيطاليا، باريس عاصمة فرنسا، القاهرة عاصمة مصر

ب - سهولة المواصلات

تم اختيار كثير من العواصم على ضوء سهولة الاتصال بين العاصمة وبقية أجزاء الدولة، كمديد عاصمة أسبانيا، أو يكون موقعها على نهر ملاحي كالخرطوم عاصمة السودان على نهر النيل، وقد تقع على سواحل بحار مثل: نواكشوط عاصمة موريتانيا على المحيط الأطلسي

ج - الحماية والدفاع

تحاول الدولة أن تكون عاصمتها بعيدة عن الحدود؟؟؟ فذلك يعطيها عمق جغرافي ويوفر لها الحماية، كاختيار أنقرة عاصمة لتركيا بدلا من إستانبول

د - السيادة القومية

تحرص الدول متعددة القوميات أن تكون العاصمة ضمن منطقة القوميات الكبرى، مثل موسكو عاصمة روسيا؛ حيث تقع في المنطقة ذات الغالبية السلافية

سمات العاصمة

- أنها مركز للحكم والإدارة وتضم حشد للقوى السياسية، فهي ضابط إيقاع لكل أجزاء الدولة.
- أن العاصمة مركز للقوة والسلطة في الدولة، حتى تتمكن من بسط سلطانها على كل أجزاء الدولة بما فيها المناطق الهامشية وتحميها من أي تهديد.
- أنها أكثر مدن الدولة عالمية.
- أنها تمثل حلقة اتصال بين الدولة والعالم الخارجي.
- أنها تمثل المركز الثقافي للدولة.
- يكون موقعها عادة ملتقى طرق النقل والمواصلات في الدولة.

تصنيف العواصم

تصنيف العواصم وفقا لاعتبارات تاريخية

العواصم الطبيعية: وهي نبت ونمو تاريخي طبيعي مثل: لندن وباريس وروما والقاهرة.
العواصم الاصطناعية: التي أنشئت حديثا بقرار لتكون عاصمة البلاد، فهي بلا جذور تاريخية، ولا سيادة اقتصادية مثل: برازيليا، وكنبرا.

التصنيف المورفولوجي للعواصم وفقاً لموقعها

العواصم الدائمة

ويطلق عليها العواصم التاريخية التي ظلت لقرون عدة المركز الاقتصادي والثقافي الرئيسي في الدولة، ومثال ذلك: روما، لندن، باريس، القاهرة.

العواصم المجزأة

تتوزع فيها وظائف الحكومة وسلطات الدولة بين أكثر من عاصمة؟؟؟ ليعتبر هذا حلاً توافقياً أكثر منه مرضياً ففي هولندا يقع مقر البرلمان في مدينة لاهاي وهي العاصمة التنظيمية والتشريعية للبلاد ، في حين أن مقر الملك يقع في مدينة أمستردام العاصمة الرسمية للبلاد، بينما توجد السلطة التنفيذية في جنوب إفريقيا بمدينة بريتوريا التي تضم أكبر حشد من عنصر البوير، والسلطة التشريعية في مدينة الكاب، والسلطة القضائية في بلومفونتين؟؟ ويرجع ذلك إلى محاولة إرضاء الإفريقيين والسكان الذين يتحدثون اللغة الإنجليزية في الدولة

منطقة القلب أو النواة

بالرغم من أهمية العاصمة بالنسبة للدولة، إلا أنه يوجد في الدولة مواقع أخرى ذات أهمية لا تقل أهميتها عن العاصمة، ويعبر عنها بالنواة أو قلب الدولة المقصود بقلب الدولة هو منطقة تشكل أهمية وثقل اقتصادي او سكاني او ثقافي او سياسي في الدولة أنواع قلب الدولة على حسب الأهمية.

منطقة القلب ذات الاقتصادية	منطقة القلب ذات الأهمية الثقافية والدينية	منطقة القلب ذات الأهمية السياسية	منطقة القلب ذات الأهمية الاقتصادية
تتركز فيها الأنشطة الاقتصادية المهمة في الدولة مثل:	تتركز فيها المؤسسات الثقافية والمراكز الدينية كمكة المكرمة في المملكة العربية السعودية؟؟؟	تتركز فيها المقاربات السياسية والأنشطة البشرية ومنها إصدار القرارات من مصادر الدولة، يساعد على تقدمها وتطورها	تتركز فيها المقاربات السياسية والأنشطة البشرية ومنها إصدار القرارات من مصادر الدولة، يساعد على تقدمها وتطورها
بين الولايات المتحدة والملائم مورداً من الموارد البشرية، يصدر القرارات من مصادر الدولة، يساعد على تقدمها وتطورها	وتكندا- المناخ الذي يتصف بشدة الحرارة أو شدة البرودة أو شدة الجفاف يعمل على الحد من الأنشطة البشرية الاقتصادية، مما يؤدي إلى إعاقة تطور الدولة، ويتضح ذلك من خلال الجدول الآتي:		

المناخ المعتدل	المناخ المتطرف (البارد او الحار)
- يزيد من فاعلية الأنشطة البشرية في مختلف المجالات، مما يساعد على قوة الدولة كما هو الحال في معظم دول حوض البحر المتوسط.	- يؤدي المناخ البارد أو الحار إلى الحد من فاعلية الأنشطة البشرية، وجعلها مناطق خالية أو قليلة السكان مثل: شمال روسيا وشمال كندا بفعل البرودة، والصحاري الحارة في معظم شمال إفريقيا بفعل الحرارة والجفاف.

التنوع المناخي يسهم التنوع المناخي للدولة في؟؟؟

- الاقتراب من درجة الاكتفاء الذاتي؛ حيث التنوع في الإنتاج الزراعي الذي يعمل على تنوع الأنشطة الاقتصادية مما يؤدي إلى التكامل بين أقاليم الدولة وتعزيز وحدتها الوطنية
- وتمثل الولايات المتحدة الأمريكية نموذج لهذا التكامل حيث يكثر فيها الأقاليم المناخية وتعدد، مما يؤدي إلى قيام اقتصاديات مختلفة في الدول
- ويجب مراعات هذا التنوع لدى الحكومة حتى تسير أمور الدولة الداخلية دون شقاق، على سبيل المثال، يشترك سكان البراري من سوء السياسة الداخلية في الولايات المتحدة مما يهدد أمنها القومي،
- يؤدي التنوع المناخي إلى ضعف الدولة خاصة إذا كانت بها مساحة جافة أو متجمدة؛ أي غير ملائمة لإنتاج المحاصيل الزراعية.
- إلا أن التقدم العلمي والتكنولوجيا أسهم في ؟ التقليل من أثر المناخ السلبي على الدولة من خلال التقدم في وسائل النقل والمواصلات، ووسائل التكيف، والزراعة الحديثة في البيوت البلاستيكية.

التضاريس

تختلف دول العالم من حيث مظاهر التضاريس التي تتشكل منها أراضيها، فهناك دول يغلب على أراضيها الطابع السهلي مثل: هولندا، والدنمارك، وألمانيا، ودول يغلب على أراضيها الطابع الجبلي كسويسرا واليابان مثلا وتعد المظاهر التضاريسية من العوامل المؤثرة في قوة الدولة ويرجع ذلك إلى:

- تتحكم التضاريس في نظام التصريف المائي في الدولة.
- تعتمد طبيعة الأنشطة البشرية إلى حد كبير على نوع المظهر التضاريسي السائد في الدولة.
- تؤثر التضاريس في مدى استثمار موارد الدولة المائية والمعدنية.
- تؤثر التضاريس في توزيع السكان في الدولة.

✪ بالنظر الى خريطة العالم نجد أن دول العالم تختلف من حيث الأنماط التضاريسية السائدة في كل منها:

فالظروف التضاريسية كانت ضمن عوامل أخرى هي المسؤولة عن تحديد الحيز الذي عاش فيه المصري عبر تاريخه بمعنى تحديد المعمور المصري في الوادي والدلتا، وإذا تأملنا خريطة العالم الطبيعية نجد أن هناك على الأقل ثلاثة مظاهر تضاريسية تؤثر في توزيع سكان العالم، وهي

السهول تعد السهول الواسعة حول الأنهار الكبرى المهد الأول الذي أقام فيه الإنسان حضارته الأولى،

✪ وللطابع السهلي آثار إيجابية على الدولة إذ أنه يسهم في:

- تنوع الإنتاج الزراعي ووفرته كالمناطق السهلية لنهر النيل في مصر.
- تطور العمران والأنشطة الصناعية والتجارية؛ نظرا لسهولة النقل والمواصلات وإنشاء البنية التحتية مثل: السهل الأوربي الأعظم؛ والذي يوجد به ثاني أكبر كتلة سكانية في العالم، وسهول آسيا الموسمية التي بها أكثر من نصف سكان العالم
- سهولة الاتصال والامتزاج الثقافي، وتعزيز الوحدة بين سكانها، مما يقوى من سيادة الدولة عليها .

✪ وعلى الرغم من مميزات السهول إلا أن لها آثار سلبية على الدولة؟؟

حيث تجعل الدولة مكشوفة، وأقل منعة أثناء تعرضها للاحتلال.

الجبال تفضل الأمم عادة أن تنشأ في مناطق جبلية، كونها مناطق محمية وتكشف ما حولها من المناطق المجاورة ومن الأمثلة على ذلك دولة إيران التي نشأت في مناطق جبلية، ثم امتدت لتبسط نفوذها على السهول المجاورة من بحر قزوين شمالا وحتى الخليج العربي (جنوب غرب إيران) والطابع الجبلي للدولة يكسبها الكثير من الجوانب الإيجابية،

✪ الجوانب الإيجابية للجبال

- تمنح الجبال الدولة مزيد من القوة؛ لأنها تشكل مواقع إستراتيجية في المراقبة والدفاع.
 - تشكل الجبال حدودا طبيعية واضحة بين كثير من الدول كجبال البرانس بين إسبانيا وفرنسا.
 - تشغل المناطق الجبلية في كثير من الدول مناطق سياحية. إما للاصطياف مثل جبال بلاد الشام، أو مناطق للتزلج على الثلوج شتاء مثل جبال الألب في أوربا. - توجد بها الثروات المعدنية التي تعد أساس الصناعة.
 - كما تعد الممرات التي تخترقها على جانب كبير من الأهمية مثل مضائق سيناء (الجدى والختمية)، والتي توجد إلى الشرق من قناة السويس، وتمثل خط الدفاع الأمامي عنها، وتمثل أهمية إستراتيجية كبرى
- «خط المضائق.»

✪ وعلى الرغم من مميزات الجبال إلا أن لها آثار سلبية على الدولة؟؟

مثل: صعوبة الاتصال بين أجزاء الدولة، وإعاقة تحقيق التنمية الشاملة، وتعزيز روح الانفصال لبعض الأقليات في بعض الدول مثل: أقلية إقليم كتالونيا في إسبانيا.

الأنهار

تعد الأنهار من أقدم المناطق المعمورة على خريطة العالم، بل تعد أقدمها مثل نهر النيل في مصر، وأنهار جنوب شرق آسيا، وأنهار السهل الأوربي، ونهر المسيسيبي . وتثير الأنهار الدولية التي تشترك فيها أكثر من دولة مشاكل سياسية بين الدول وبعضها سواء في اقتسام المياه، أو الملاحة الدولية بها، خاصة الدول الحبيسة التي تعد الأنهار الدولية بمثابة أحد طرق اتصالها بالعالم الخارجي نهري الراين، الدانوب اللذان يعتبر وسيلة اتصال لبعض الدول الحبيسة في أوربا

النبات الطبيعي

هو النبات الذي يغطي سطح الأرض، ولم يكن للإنسان دور في ظهوره أو في نموه أو كثافته أو في نوعه، وتكيف مع الظروف الطبيعية للمكان من حيث المناخ والتربة ووفرة المياه والتضاريس وتتمثل النباتات الطبيعية في نمطين. (غابات - حشائش)

الغابات تغطي الغابات ٢٨٪ من مساحة اليابس،

☆ أهمية الغابات كمورد وعنصر من المقومات الطبيعية للدولة ؟

- إنتاج الأخشاب لبناء وصناعة السفن والآثاث.
- توفير المطاط الذي يعتبر مهملاطائرات والسيارات.
- يتم استخدام أشجار الغابات في توفير العديد من الأدوية والمستحضرات الطبية.
- تقدم فوائد حربية من ضمنها أنها توفر أماكن يمكن اللجوء إليها والاحتباء فيها في حالة حرب العصابات فقط.
- ☆ ورغم الفوائد العديدة التي يجنيها الإنسان من الغابات إلا أنها عرضة للعديد من الانتهاكات؛ لذا لابد من وضع القوانين والتشريعات لحماية الغابات بهدف المحافظة على التوازن البيئي.
- الغابات تمثل رئة العالم ولذلك يجب المحافظة عليها من أجل صحة البيئة.

الحشائش

تنمو الحشائش في المناطق التي تكون كمية الأمطار الساقطة فيها غير كافية لنمو الأشجار،

وتتنوع الحشائش وتختلف في الشكل بسبب البيئات التي توجد فيها،

وقد لعبت الحشائش دور مهما في التاريخ، وكانت في العصور القديمة أهم مناطق الرعي في العالم، وشكلت في العصور الوسطى ملاذا للقوى الحربية التي غزت العديد من المناطق، وتحولت إلى مناطق زراعية في العصر الحالي

حماية العاصمة

تعمل كل دولة على حماية عاصمتها من أي غزو خارجي أو ثورات داخلية ؟؟؟؟
لان سقوط العاصمة في يد أي قوة داخلية او خارجية معناه نهاية السلطة الحاكمة وبداية سلطة حاكمة جديدة

نظرية الدفاع بالعمق

تستطيع الدول كبيرة المساحة ان تعتد على نظرية الدفاع بالعمق وقت الحرب . حيث تمكن المساحة الكبيرة الدولة من التخلي عن جزء من اراضيها ثم معاودة الدفاع عن نفسها . على سبيل المثال الصين في مواجهة اليابان والاتحاد السوفيتي في مواجهة المانيا في الحرب العالمية الثانية
حيث تمكن جيش الاتحاد السوفيتي من هزيمة الجيش الألماني بعد ان انهكه واستدرجه نحو داخل الأراضي الروسية حتى وصل الى مشارف مسكو فلم يتحمل الجيش الالمانى قسوة المناخ هناك .

اسئلة على الدرس

السؤال الأول ضع كلمة (صح) او كلمة (خطأ) مع التصويب

- ١- الدول البحرية هي التي يشرف موقعها على مسطحات مائية مفتوحة ()
- ٢- تعد قارة اوربا اكثر القارات التي بها دول حبيسة وتبلغ ١٥ دولة حبيسة ()
- ٣- تعد المواقع الاستراتيجية في غاية الاهمية بالنسبة للدولة في حالة الحرب او السلم ()
- ٤- تم اختيار الكثير من العواصم على ضوء سهولة الاتصال بن العاصمة وباقي مناطق الدولة ()

اكمل ما ياتي

- ١- تصنف الدول بالنسبة للموقع بين اليابس والماء الى دول ودول
- ٢- تعتبر دولة دولة داخلية حبيسة رغم ان لها حدود بحرية على بحيرة
- ٣- الدول هي التي تقع داخل اليابس وليس لها اتصال بالبحر مثل و.....
- ٤- من المواقع الاستراتيجية في مصر ومضائق التي تتحكم في سيناء

بم تفسر

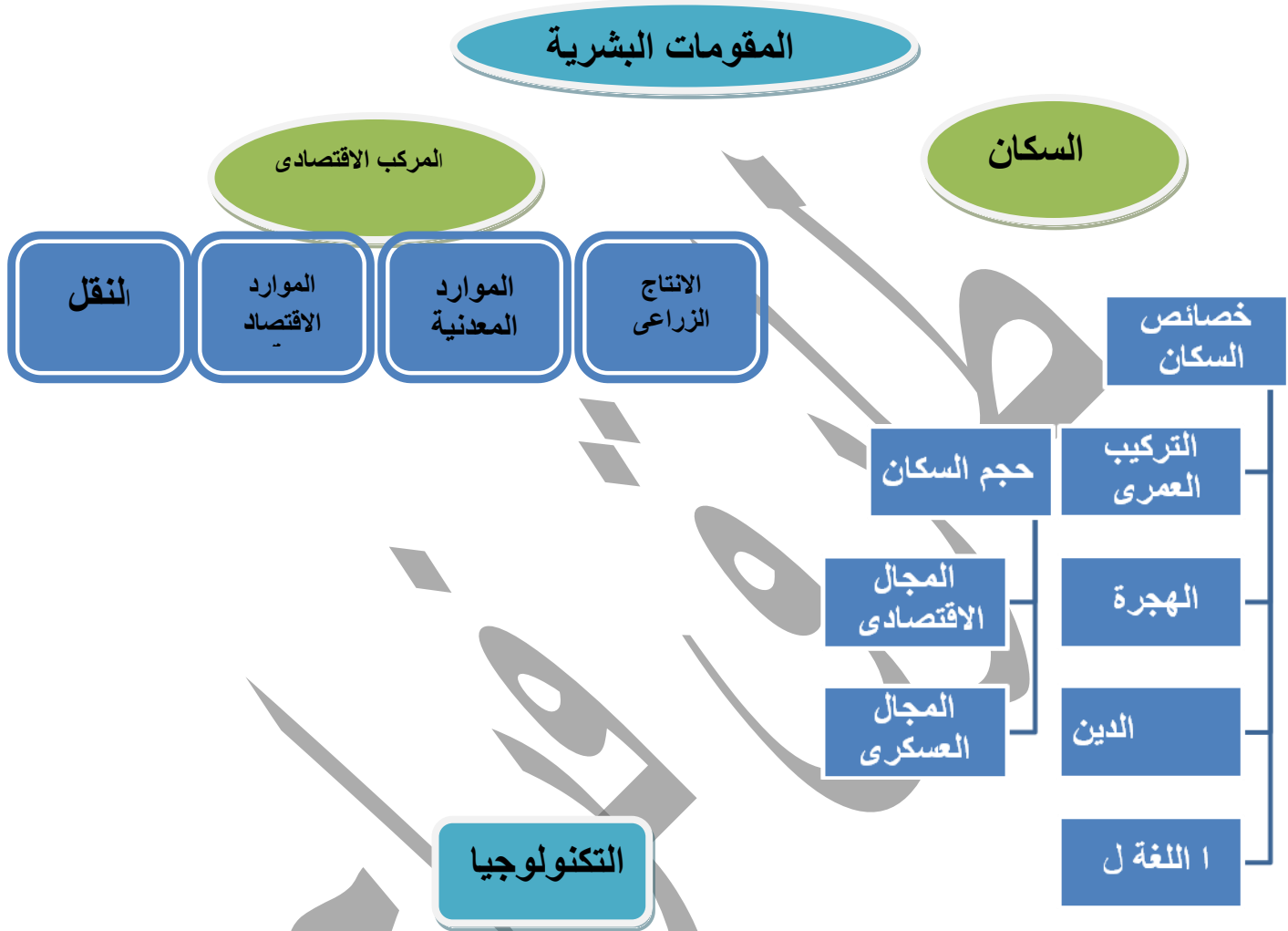
- ١- أهمية الموقع البحري للدولة
- ٢- المواقع الاستراتيجية تكتسب أهمية بالغة للدولة
- ٣- تحاول الدولة ان تكون عاصمتها محصنة وبعيدة عن الحدود؟
- ٤- تمثل العابات مورد هام من الموارد الطبيعية للدولة

دلل جغرافياً

- ١- هناك تباين واضح بين مساحة دول العالم على خريطة العالم السياسية
 - ٢- يعد الشكل المنتظم اكثر الأشكال الدولة أهمية في الجغرافيا السياسية
 - ٣- يؤدي المناخ المتطرف الى الحد من فاعلية الأنشطة البشرية
 - ٤- الطابع السهلي له اثار ايجابية على الدولة
- ما النتائج المترتبة على
احاطة دولة بدولة اخرى من جميع الجهات
التقدم العلمى والتكنولوجى وتأثيره على المناخ

الدرس الثالث : المقومات البشرية للدولة

لا يمكن أن تقوم الدولة - أي دولة- دون وجود العنصر البشري الذي يستثمر الأرض، ويعطى لها قيمة. فقد شهدت البشرية منذ خلق الإنسان وحتى الآن تغييرات مستمرة في الغطاء البشري للأرض؛ سواء من حيث نمو السكان أو توزيعهم أو نشاطهم الاقتصادي ومراكز عمرانهم. لتتعرف المقومات البشرية للدولة لاحظ الشكل التالي:



أولاً السكان :-

مميزات الحجم الكبير للسكان	سلبيات الحجم الكبير للسكان
إعداد جيوش عسكرية ضخمة كالجيش الأمريكي والصيني. توفير قوى بشرية عاملة في مختلف القطاعات تتيح فرص ظهور المبدعين في مختلف المجالات العلمية والرياضية والطبية والفنية.. الخ	صعوبة توفير الغذاء للسكان. صعوبة توفير الأمن والحماية. ظهور حركات التمرد الانفصالية.

ومن سلبيات الحجم الكبير للسكانة يسبب للدولة نقص في القوى العاملة والاعتماد على الأيدي العاملة الأجنبية، واللجوء إلى عقد التحالفات السياسية والعسكرية مع الدول الكبرى، ومن أمثلة ذلك ما تقوم به دول الخليج العربي. إن حجم السكان يؤثر في قوة الدولة في مختلف المجالات؛ خاصة المجال الاقتصادي والمجال العسكري، وذلك على النحو التالي:

المجال الاقتصادي

يمثل السكان قوة بشرية هائلة في الإنتاج الاقتصادي، حيث تواجه الدولة تواجة الدولة قليلة السكان صعوبة في إنشاء صناعات معينة ذات أهمية إستراتيجية مثل : صناعة الطائرات والقطارات والسيارات، وكل من آلات البناء والماكينات الثقيلة.

فالعديد الضخم من السكان يمكن الدولة من إنشاء مصانع كبيرة الحجم على أساس اقتصادي، وعلى قدر كبير من الكفاءة كذلك فخصائص السكان وخاصة مستواهم التعليمي وتقدمهم العلمي لها أثر كبير في قوة الدولة وهذا ما يفسر تسابق دول العالم خاصة الكبرى على جذب أكبر عدد من علماء الدول الأخرى، للعمل فيها بشتى وسائل الجذب في مقابل معاناة الدول النامية من ظاهرة هجرة العقول. وقد كشفت السنوات الأخيرة من القرن العشرين ومع بداية قرن جديد عن جانب آخر، يعد الآن من أخطر الجوانب البشرية تأثيراً في السلوك السياسي للدول ووزنها على خريطة العالم السياسية ألا وهو التكنولوجيا.

ونتيجة لاهتمام الدول بالبحث العلمي والدعم المادي لها يحدث التقدم التكنولوجي والذي يتبعه تطور في كافة المجالات (الصناعية والزراعية والتجارية... إلخ). فتقدم الصناعة لم يعد يتحقق حيث توجد مصادر المواد الخام الأولية، بل حيث توجد العقول والمهارات، والتكنولوجيا المناسبة، التي زادت أهميتها في حياة الأمم في وقتنا الحاضر، حيث أدركت الدول أهمية العلم كعنصر من عناصر الإنتاج وبدونه لا تعدو الأجهزة العصرية أن تكون صماء.

المجال العسكري

بالرغم من التطور التكنولوجي الهائل للدول المتقدمة إلا أن جيوشها تحتاج أعداد وفيرة من القوى البشرية للعمل في الجبهات الأمامية برا وبحرا وجوا ويرجع ذلك إلى أن الحرب الإلكترونية مازالت في طور التجريب.

وبالمثل تحتاج الحروب إلى قوى بشرية ضخمة للعمل في الداخلية، فالهدف النهائي من النزاعات العسكرية هو «فرض الإرادة»، ولا يتأتى ذلك إلا باحتلال الأرض (القوات البرية) مهما كانت قوة وأهمية الأسلحة الأخرى

وتوجد صعوبة كبيرة في هزيمة الدول التي تتسم بالكثافة السكانية العالية للسكان (الصين واليابان في الحرب العالمية الأولى)، حتى ولو تمكنت دولة قليلة السكان من هزيمة دولة أكبر منها سكان فمن الصعب السيطرة عليها وذلك لان احتلال اراضي كثيفة السكان يستلزم اعداد كثيرة من القوات العسكرية وهو غير متاح في الدول قليلة السكان.

خصائص السكان

يقصد بخصائص السكان مجموعة الخصائص السكانية التي تميز مجموعة بشرية عن أخرى مثل: السن والنوع واللغة والديانة والحالة التعليمية... إلخ،

ويعد الدين واللغة من أهم تلك الخصائص تأثير في الخريطة السياسية في العالم سواء في رسم الحدود السياسية بين الدول على أساسهما، أو في النزاعات السياسية بين الدول بل وفي داخل الدولة الواحدة.

التركيب العمري

يعد التركيب العمري للسكان حسب فئات الأعمار أحد عوامل قوة الدولة أو ضعفها، فالدول النامية التي ترتفع فيها نسبة الأطفال دون سن الخامسة عشرة يسبب لها مشكلة في ارتفاع معدل الإعالة، كما ترتفع في الدول النامية نسبة

الشباب الذين يشكلون أساس القوى العاملة لأنشطتها الاقتصادية وبأجور منخفضة؛ حيث ترتفع نسبة البطالة فيها.

معلومة اثرائية

التركيب النوعي للسكان يقصد به نسبة الذكور إلى نسبة الإناث في الدولة، ففي الدول المتقدمة تسهم المرأة على نطاق واسع في العملية الإنتاجية، وفي الدول النامية تقل فيها مشاركة المرأة لأسباب اجتماعية أو دينية.

الهجرة

للهجرة السكانية آثار إيجابية وأخرى سلبية على الدولة المرسله والدولة المستقبلة للمهاجرين، فتسهم الهجرة للدولة المرسله في حل مشكلة البطالة، وزيادة دخلها ومن أمثلتها مصر ا وتؤثر سلبا في تفريغ الدولة من الأيدي العاملة وخاصة الكفاءات. أما على صعيد الآثار الإيجابية للدول المستقبلة للمهاجرين- كالدول الأوروبية ودول الخليج العربي- فقد وفر المهاجرون لها الأيدي العاملة، في حين تسبب آثارا سلبية كعدم التجانس بين سكانها.

الدين

وإن كان الدين عاملا من عوامل التجانس السكاني للدولة، فلم يعد كما كان قديما من الأسباب التي تثار من أجلها المنازعات؛ لأسباب تتعلق بانتشار الثقافة وتغليب المصالح السياسية والاقتصادية، ويمكن تقسيم دول العالم إلى ثلاث فئات كما هو موضح بالشكل التالي:

تصنيف الدول وفقا للتكوين الديني

دول تضم مذاهب
وطوائف متعددة

دول يوجد فيها دين
رئيسي واديان عدة

دول يعتنق معظم
سكانها دينا واحدا

دول يعتنق معظم سكانها دينا واحدا :

تشمل الدول التي يعتنق أكثر من ٩٠% من سكانها دينا واحدا كالدين الاسلامي في الاقطار العربية باستثناء لبنان وكذلك دول إندونيسيا وإيران وأفغانستان وتركيا وباكستان، ومن الأمثلة على الديانات الأخرى في بعض الدول: إيطاليا

وفرنسا ودول أمريكا اللاتينية التي يسود فيها المذهب الكاثوليكي. أما المذهب البروتستانتي فيسود في إنجلترا وأستراليا

والسويد والنرويج، وفي دول أوروبا الشرقية واليونان يسود المذهب الأرثوذكسي. والدين في هذه الدول لا يشكل مصدرا للانقسامات والحركات الانفصالية الدينية، بل يسهم في قوة الدولة وتماسكها، فالدين الإسلامي من أهم العوامل المؤثرة في تعزيز الوحدة الوطنية في كل الأقطار العربية .

دول يوجد فيها دين رئيسي واديان عدة

تشمل الدول التي توجد فيها أديان عدة، ويعتق دين واحدا ما بين ٦٠ - ٨٠ من سكان الدولة مثل الولايات المتحدة الأمريكية؛ حيث يعتنق أكثر من ٦٥% من سكانها المذهب البروتستانتي، بينما يعتنق باقي السكان الدين الإسلامي، واليهودية، والمذهب الكاثوليكي، وفي فرنسا يأتي الدين الإسلامي في المرتبة الثانية بعد المذهب الكاثوليكي .

كان لموقع البوسنة والهرسك دور في تنفيذ الفتوحات الإسلامية مهم للجيش العثمانية التي عبرت منها إلى بلجراد وحتى أسوار فيينا.

دول تضم طوائف و مذاهب متعددة

تشمل الدول ذات المذاهب والطوائف المتعددة، ففي كندا يعتنق الفرنسيون الكاثوليكية في إقليم كويبك، بينما يعتنق البريطانيون المذهب البروتستانتي و ٤٠%

منهم الكاثوليك، ويسود التسامح الديني بين هذه الطوائف في يوغسلافيا السابقة يعتنق الكروات المذهب الكاثوليكي والصرب المذهب الأرثوذكسي، بينما يسود الإسلام البوسنة والهرسك، وشهدت هذه البلاد صراعات وحروب أهلية بين الطوائف الدينية، وتعرض المسلمون في البوسنة والهرسك إلى التطهير الديني وأشد ويلات الحرب، حتى تدخلت الأمتان العربية والإسلامية لدى القوى العظمى في العالم لوقف هذه الحرب الظالمة على المسلمين، وانتهى الأمر إلى تقسيم يوغسلافيا الى جمهوريات جديدة قائمة على أسس دينية وعرقية . أضف إلى معلوماتك : بالرغم من انحسار الدين كقوة سياسية مؤثرة في بعض الدول في الوقت الحاضر، إلا أن العاطفة

الدينية ما زالت تربط الشعوب بعضها ببعض عبر الحدود السياسية الدولية، فالدين الإسلامي يربط الشعوب الإسلامية في جميع دول العالم، والمذهب الكاثوليكي يربط شعوب أمريكا اللاتينية بالدول الكاثوليكية في إسبانيا والبرتغال.

اللغة

تعد اللغة وسيلة مهمة للتفاهم والاتصال وتبادل الآراء والأفكار بين سكان الدولة الواحدة، وتلعب دورا في بناء الدولة وقوتها السياسية، واللغة إحدى المقومات الحضارية المهمة في الدولة، وعامل مهم في توحيد سكانها، ويختلف سكان العالم اختلافا كبيرا من حيث اللغات التي يتكلمون بها والتي تزيد على (٢٨٠٠) لغة ينتمي الكثير منها إلى مجموعة لغوية واحدة ذات أصول مشتركة: مثل اللغات الأوروبية والسامية، وتؤدي وحدة اللغة إلى قوة الدولة وتماسكها، بينما يؤدي تعدد اللغات إلى ضعفها وتفككها، خاصة إذا كانت الدول تضم أقليات لغوية ذات نزعة انفصالية . وبالرغم من هذا تتصف كثير من دول العالم بالتعدد اللغوي باستثناء الأقطار العربية والسويد والنرويج وإسبانيا والبرتغال، فبعض الدول يوجد فيها أكثر من لغة رسمية مثل الإيطالية - الألمانية - الفرنسية - رومانية ولم يؤثر ذلك على قوة الدولة وتماسكها .

وعلى الرغم من وجود لغات عدة في كثير من دول العالم، فإن بعضها قد اتخذت من لغة المستعمر لغة رسمية كما هو الحال في كثير من دول آسيا وإفريقيا التي كانت خاضعة للاستعمار الأوربي، ففي الهند يوجد ٢٨٣ لغة واللغة القومية الرسمية هي الهندوستانية، ولكن ما زالت اللغة الإنجليزية هي اللغة الرسمية في الدولة .

وتلجأ بعض الدول للاعتراف بحرية الأقليات في لغتها القومية خوفا من مطالبات تلك الأقليات بالاستقلال عن الدولة، كالأكراد في شمال العراق، كانوا يتمتعون بالحكم الذاتي وحرية استخدام لغتهم الكردية، لكن بعض الدول تمنع استخدام الأقليات للغاتها كما هو الحال في إيطاليا؛ حيث ترفض استخدام الأقلية النمساوية للغتها، وتلزمها باستخدام اللغة الإيطالية في جميع مجالات الحياة. في حين تتميز الأقطار العربية ببساطة التركيب اللغوي، إذ يتكلم جميع سكان الوطن العربي اللغة العربية التي تعد من العوامل المهمة في توحيد الشعوب العربية كأمة، إلى جانب العوامل الأخرى كالدين، والتاريخ، والقومية، والثقافة .

التكنولوجيا

لقد كشفت السنوات الأخيرة من القرن العشرين وبدايات القرن الواحد والعشرين عن جانب يعد من أخطر الجوانب البشرية تأثرها في سلوك الدول السياسي ووزنها على خريطة العالم السياسية ألا وهو التكنولوجيا، فهي فن الإنتاج أي الأساليب والوسائل المستخدمة في عمليات الإنتاج). ويحدث هذا التقدم التكنولوجي نتيجة الاهتمام بالبحث العلمي وتطبيقاته المختلفة في عمليات الإنتاج، فتقدم الصناعة حاليا لم يعد يتحقق حيث توجد مصادر المواد الخام الأولية، ولكن حيث توجد العقول والمهارات، مثال على ذلك اليابان.

ولقد كانت التكنولوجيا عاملا مؤثرا في قوة الدول منذ أن ظهرت، فالدول الكبيرة تعبير شاع منذ القدم في صورة إمبراطوريات، وكانت القوة العسكرية لهذه الإمبراطوريات تعتمد في الأساس على العنصر البشري وحجم القوات، ونوع السلاح الذي تتسلح به ولم يعرف التاريخ قوة كبرى استوردت سلاحها من الخارج، بمعنى أن الإمبراطوريات- وحتى عصر الدول الكبرى الحالي -إنما قامت على تكنولوجيا ذاتية محلية. أما في الوقت الحاضر فقد زادت أهمية وخطورة التكنولوجيا في حياة الأمم؛ حيث زادت أهمية العلم كعنصر من عناصر الإنتاج، وأهم ما يلاحظ على التقدم التكنولوجي وتأثيره ما يلي:-

أن التغيرات التكنولوجية تحسن أو تقلل من أهمية مواقع الدول.

التباين واضح على خريطة العالم السياسية بين الدول المتقدمة والنامية، فدخل الفرد في الدول المتقدمة يبلغ حوالي عشرة أضعاف دخل الفرد في الدول النامية.

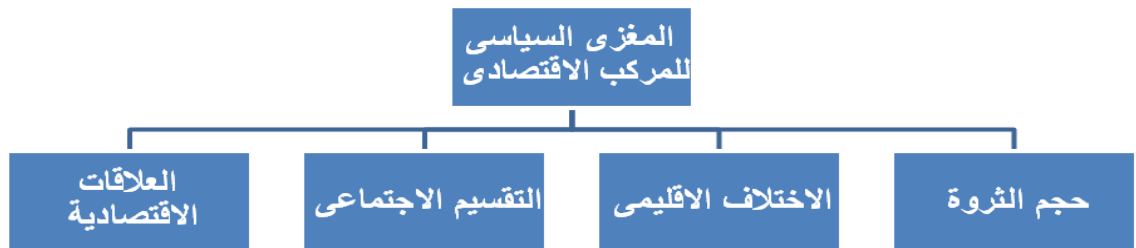
أن التغير في مكونات وعناصر قوة الدولة نتيجة للتطورات التكنولوجية أدت إلى ازدياد المكون المعرفي للعمليات لإنتاجية على حساب المكون المادي، حيث أصبحت المعرفة (التكنولوجيا) هي رأس المال الحقيقي وهي المكون الأكبر في عملية الإنتاج الصناعي.

أن الاستيلاء على الموارد الاقتصادية لم يعد بالاحتلال والسلاح، ولكن بالتأثير في الأسواق المالية وأسعار الصرف والفائدة وتحركات رؤوس الأموال.

الإنسان كان وسيظل أبدا العامل الأول في صراع البقاء وسباق التقدم، وهو الذي يبذل الحضارة ويصمم الآلات ويصنع الأجهزة، وبغير الإنسان تتعطل الأسلحة النووية وغير النووية؛ لأن الإنسان هو الذي يعطي السلاح قوته وفاعليته، وبغير الإنسان لا تصبح الأجهزة العصرية الحديثة سوى أجهزة صماء لا فائدة لها.

المركب الاقتصادي

تعد الجوانب الاقتصادية من أهم مقومات الدولة؛ وذلك لأن وزن الدول على المستوى العالمي يتحدد في المقام الأول على أساس ما تملكه الدولة من موارد اقتصادية، وقدرة السكان على استغلال هذه الموارد، ومن ثم فإن سلوك الدولة السياسي يكون نابعا من خلفيتها الاقتصادية، وتمثل المصالح الاقتصادية أهم صور المصالح التي تربط بين الأمم. وهناك عدة زوايا أو مغزى سياسي للمركب الاقتصادي للدول وذلك وفقا للشكل التالي



حجم الثروة وتوزيعها على القطاعات الاقتصادية المختلفة

يؤدي ذلك إلى الخروج بفكرة عامة عن قوة الدولة ودرجة الكفاية الذاتية واستقرارها الاقتصادي، ويعد حجم الثروة وما يعكسه من دخل للفرد في الدولة أحد مقاييس تصنيف الدول إلى دول غنية وأخرى متوسطة وثالثة فقيرة،

أضف إلى ذلك أن توزيع هذا الدخل على قطاعات الاقتصاد المختلفة- (مثل قطاع الزراعة والصناعة والخدمات -) يوضح توازن أو عدم توازن المركب الاقتصادي للدولة

الاختلاف الإقليمي لاقتصاد الدولة (تفاوت الثروة داخل الدولة الواحدة)

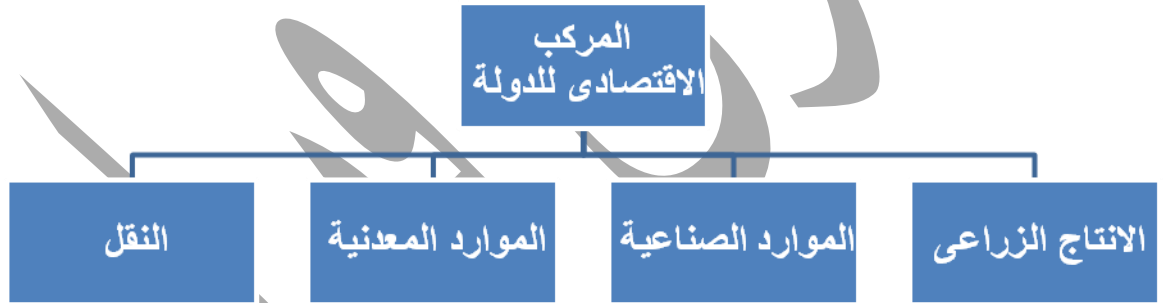
وذلك لتمييز الأقاليم المتقدمة والأقل تقدم داخل الدولة الواحدة وانعكاس ذلك على الاستقرار للدول، وترجع أسباب تفاوت الثروة بين أقاليم الدولة لأسباب طبيعية- خارج تحكم البشر - وعلى الحكومات أن تحاول أن تقلل من الفروق بين أجزاء الدولة الواحدة، وملاحظة درجات النمو الاقتصادي للأقاليم المختلفة داخل الدولة وتذويب الفوارق بينها.

التقسيم الاجتماعي داخل الدولة

ويقصد به التوازن في توزيع موارد الثروة ووسائل الإنتاج على السكان، ومن ثم فهو يوضح ما إذا كان هناك توازن أم هناك تمركز للثروة في أيدي فئة من السكان على حساب باقي السكان، ويعد ذلك الأمر من أخطر الجوانب الاقتصادية؛ لأنه يؤدي إلى قلق سياسي وعدم استقرار، وأحيان يؤدي إلى انفصال أجزاء من الدول (ثورة الجياح).

العلاقات الاقتصادية مع العالم الخارجي .-

ويتناول الصادرات والواردات، والعضوية في التكتلات الاقتصادية والمعونات الاقتصادية الخارجية، والتي تعد الآن من أهم الأسلحة الاقتصادية التي تلجأ إليها الدول من أجل تحقيق أهداف سياسية، كاستخدام سلاح المقاطعة الاقتصادي للضغط على بعض الدول من أجل أغراض سياسي مكونات المركب الاقتصادي للدول. كما هو موضح بالشكل الآتي:



(١) - الانتاج الزراعي .

ويتضمن إنتاج المواد الغذائية، وإنتاج الخامات الزراعية اللازمة للصناعة، حيث تعد موارد الغذاء من أهم الجوانب التي يجب أن تتوافر من داخل الدولة، أو على الأقل الاكتفاء الذاتي من الغذاء الأساسي وقت الأزمات- الحروب مثلا -ويعد القمح والأرز والذرة على رأس الموارد الغذائية حاجة للسكان؛ لأنها من أهم متطلبات الأمن القومي للدولة؛ حيث يعفى الدولة والشعب من التعرض للضغوط الخارجية إذا كانت الدولة تعتمد على سد حاجة سكانها من الداخل، وعلى هذا الأساس تصنف الدول من حيث قدرتها على الإنتاج الغذائي إلى: دول لديها فائض من الإنتاج يزيد عن حاجتها كالولايات المتحدة وبعض الدول الأوروبية مما يجعلها دولاً مستقرة دول لديها نوع من الاكتفاء الذاتي النسبي كاليابان وفرنسا. دول تعاني من نقص في إنتاج المواد الغذائية كمعظم الدول النامية، مما جعلها أكثر تبعية للدول التي تستورد منها.

الموارد المعدنية

تشمل الموارد المعدنية المعادن الأساسية التي تعتمد عليها الصناعة، وموارد الطاقة، فاعتماد الصناعة في الدولة على خامات معدنية من داخلها على جانب كبير من الأهمية خاصة الصناعات الحربية، وبصفة خاصة ما يعرف باسم

المعادن الإستراتيجية، التي تشتد الحاجة إليها وقت الحروب، وأهمها: الحديد والنحاس، والألومنيوم، والزنك، والرصاص، والمنجنيز، والنيكل، وذلك لأهميتها البالغة في الصناعات الحربية بالإضافة إلى ذلك، فإن امتلاك الدول لبعض الموارد المهمة كالبتترول واليورانيوم يمنحها سلاحا تستخدمه في تحقيق أهدافها، فالبتترول يعد

مورد اقتصادي يمكن الدول العربية المنتجة ان تستخدمه كسلاح لتحقيق الاهداف السياسية والاقتصادية للأمة العربية .

الموارد الصناعية

تعتبر الصناعة ركيزة أساسية من ركائز اقتصاد أي دولة، فكل القوى الكبرى العالمية هي قوى صناعية، ولا يمكن لأي سياسة سواء دفاعية أو هجومية أن تكون ذات أثر إذا لم تساندها قدرة على تصنيع الآلات الحربية، وتعتبر الصناعات الإستراتيجية هي التي تعطي الدولة أهمية خاصة، ومن أمثلتها صناعات صهر المعادن وتنقيتها، والصناعات الهندسية كالسيارات والطائرات ومحركاتها، والإلكترونيات، والصناعات الكيماوية بما فيها صناعة المتفجرات والصواريخ

، فمصطلح الدول الصناعية أصبح مرادف للدول المتقدمة ومرادف للدول الغنية، في الوقت ذاته فإن الدول غير الصناعية تتميز بضعف اقتصادها، وانخفاض مستوى دخل سكانها. النقل وسائل النقل من الأمور الضرورية للدولة العصرية، وهناك مظهران للنقل: الأول خارجي ويتعلق بعلاقات الدولة الخارجية، ويقتضى هذا استخدام السفن والموانئ والقنوات، والثاني يتعلق بوسائل النقل الداخلية. وتعمل الطرق ووسائل الاتصال الجيدة بين أجزاء الدولة على زيادة تماسكها الداخلي ووحدتها القومية، ومن ثم فالنقل سواء بالنسبة لنقل الأفراد أو نقل السلع يقوى العلاقات الداخلية والخارجية للدولة، كذلك يتعدى الدفاع أو الهجوم في المجال العسكري إذا لم يكن هناك وسائل سريعة للنقل تتحرك عليها الجيوش والأدوات الحربية من مكان لآخر، فيؤدي وجود نظام نقل متطور ومتكامل فيها إلى: نجاح خطط التنمية واستغلال مواردها بشكل فعال. يسهل سيطرة الحكومة على الأمور الإدارية والسياسية في جميع أنحاء الدولة. يسهل حركة جيش الدولة وقت الحرب ونقل الإمدادات عند تعرضها للكوارث.

الدرس الاول

الوحدة الثانية

الحدود السياسية

هي ظاهرة بشرية لان الانسان قام بتخطيطها وفقا لمصالحه تطور الحدود

قلاع واسوار- الحدود الخطية في القرن ١٧- المسح الميداني في القرن ١٩ تعريف الحدود السياسية :

(هي خطوط ترسم على الخريطة تحدد الرقعة التي تمارس عليها الدولة سيادتها وتنتهي عندها سيادتها وتبدأ سيادة دولة اخري)

ليس هناك داعي لاعتراف المجتمع الدولي بحدود الدولة () ما رايك تحدد الحدود فقط مساحة الارض التي تفرض الدولة عليها سيادتها ()

الفرق بين الحدود والتخوم

التخوم	الحدود
مناطق جغرافية لها مساحه كالغابات والصحاري قديما	خطوط تفصل بين الدول حديثا
ليس لها أساس قانوني	ظاهرة قانونية شرعية
ظاهرة ثابتة في المكان	ظاهرة قابلة للنقل
هي مناطق وصل	هي مناطق فصل
يوجد بها موارد طبيعية	لا توجد بها موارد طبيعية

● بم تفسر : وجود أو ظهور الحدود السياسية ؟

(العوامل المؤثرة في نشأة الحدود)

١ - زيادة عدد السكان

(عندما زاد السكان في اوربا وقاموا بازالة الغابات وانكشفت الاراضي والتقت الدول فتم الحاجة الي ضرورة رسم الحدود

- ٢ - تنمية المناطق الهامشية
(مثل تنمية المناطق الصحراوية واكتشاف ما بها من موارد)
- ٣ - المعاهدات بين الدول
(الخوف من طغيان دولة علي اخري)
- ٤ - تقسيم الاستعمار لمستعمراته
(مثل ما حدث في المستعمرات الاوربية بفارة افريقيا واسيا وامريكا الجنوبية)
- ٥ - الحروب
(حدود الغالب والمغلوب او حدود الهدنة)

** مراحل تحديد الحدود

- ١ - مرحلة التعريف (الاولي)
وهي كتابة معاهدة خاصة بالحدود وكلما كانت تفصيلية ودقيقة يقل النزاع
- ٢ - مرحلة التحديد (الثانية)
وهي تحديد الخط على الخرائط و بها مشاكل مثل وجود مزرعة او قرية فيتم تغيير الحد
- ٣ - مرحلة التعيين (الثالثة)
مطابقة الخط على الخريطة مع الطبيعة أو الواقع ويمكن استخدام الاسلاك والاعمدة
- ٤ - مرحلة إدارة الحدود (الرابعة)
ويتم المحافظة علي الحد عن بعمل منافذ - جمارك - نقطة تفتيش - لجنة فض منازعات

** وظائف الحدود

- ١ - الحماية والأمن : وهي الوظيفة الأكثر أهمية وهي الغرض الأساسي من الحدود وساهمت عمليات المراقبة والاقمار الصناعية في حماية الحدود ولكن التطور في وسائل الحرب ادي الي سقوط نظرية الحدود الامنه
- ٢ - الحماية الاقتصادية : عدم تهريب السلع ووضع الجمارك ومراقبة السلع القادمة وفحص المنتجات المستوردة وتقوم الدول بتعيين حدودها بكل دقة وعقد اتفاقيات خاصة بتوزيع الثروة
- ٣ - الفصل بين الدول : من خلال عمل اتفاقيات موثقة وموقعه علي الخرائط ويتم بعد ذلك وضع نقاط التفتيش ومراكز الحراسة والمنافذ
- ٤ - الوظيفة السياسية والقانونية : عن طريق منع الاشخاص الغير مرغوب فيهم خشية تهديد التماسك القومي ومنع الكتب والمجلات التي تضر بسلامه الوطن وتطبيق القانون علي جميع الافراد حتي وان لم يكن من مواطنيها

مراجعة

- اي العبارات الاتية صحيح وايها خطأ مع ذكر السبب
- ١- يجب اعتراف الدول المجاورة بحدود الدولة ()
 - ٢- لا توضح الحدود المجال الجوي والبحري للدولة ()
 - ٣- التخوم ظاهرة حديثة وتوجد بها موارد معدنية ()
 - ٤- تعد الحدود ظاهرة بشرية ()
 - ٥- يتم تحديد الخط علي الطبيعة في المرحلة الثالثة ()
 - ٦- الحماية والامن هي وظيفة الحدود الوحيدة ()
 - ٧- تلجا الدول الي تعيين الحدود اذا اقبل الناس عليها ()

بم تفسر

- ١- تعد الحماية والامن الوظيفة الاكثر اهمية للحدود
- ٢- يجب تعيين الحدود بين الدول بكل دقة
- ٣- نشأة الحدود السياسية
- رتب مراحل الحدود التالية
(ادارة الحد- التحديد- التعيين- التعريف)

اختر الاجابة الصحيحة

- ١- يتم البعد عن مزرعة او قرية في المرحلة (الاولي- الثانية-الثالثة- الرابعة)
- ٢- الحدود هي ظاهرة (بشرية- طبيعية- غير قانونية-خيالية)

٣- ظهرت عمليات المسح الميداني في القرن (١٦-١٧-١٨-١٩)

٤- التخوم هي (ظاهرة قانونية- قابلة للنقل- ليس بها موارد- ظاهرة ثابتة)

ما العلاقة بين

١- التطور في وسائل الحرب- الحدود

٢- زيادة عدد السكان – الحدود

** أنواع الحدود السياسية

حدود طبيعية (الجبلية- النهرية- البحرية- البحرية- البحرية)

حدود بشرية (هندسية- حضارية (اثوغرافية))

- حدود طبيعية : هي حدود يتم رسمها مع حد طبيعي بحر أو نهر أو جبل وهي أكثر الحدود مناعة وخاصة الطبيعية وفضل الحدود الطبيعية هي الحدود الجبلية

** مميزات الحدود الجبلية :

دائمة ومرئية وعريضة وقليلة السكان – صعوبة الانتقال بها – خط دفاع

أشكال الحدود الجبلية :

مع منطقة تقسيم المياه (وهي الأفضل) – عند أقدام الجبال

مثال : حدود الهند والصين جبال الهيمالايا وفرنسا واسبانيا جبال البرانس وشيلي والارجنتين جبال الانديز

** الحدود النهرية

مميزات الحدود النهرية :

(واضحة – أضيق من الجبال – مانع مائي و خط الدفاع)

عيوبها (تغيير مجرى النهر – ضفاف غير ثابتة بسبب الفيضان أو الجفاف والنحت والارساب حيث أصبحت

منطقة بانكو جزء من المكسيك بدلا من U.S.A بسبب تغيير نهر الريو جراند لمجره- وجود بعض الجزر داخل

النهر)

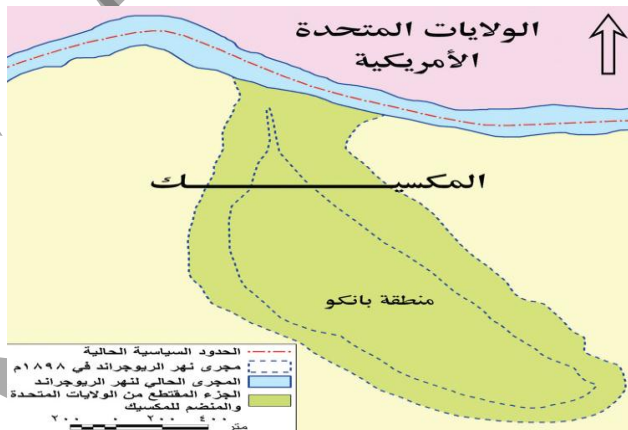
شكل الحدود النهرية

١- مع خط الوسط : مثل نهر الريو جراند بين المكسيك والولايات المتحدة

٢- مع العمق الملاحي مثل نهر الراين الذي يفصل بين ألمانيا وفرنسا

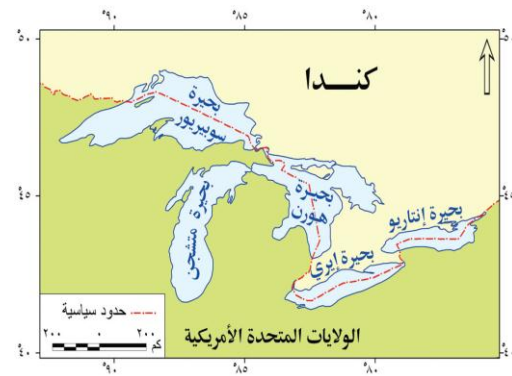
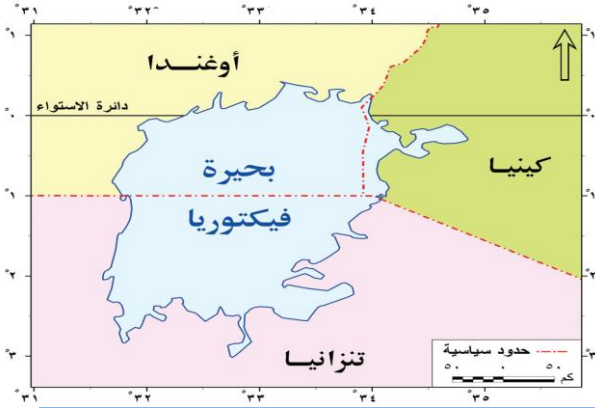
٢- مع احدي ضفة النهر :مثل الحدود بين بولندا واكل من اوكرانيا وبيلا روسيا علي طول نهر بوج احد فروع نهر

الفتولا



**** الحدود البحرية**

- ١- تتفق مع خط الوسط للبحيرات مثل بحيرة فيكتوريا التي تفصل بين أوغندا وكينيا وتنزانيا
- ٢- تسير وفق اتفاقيات محددة مثال البحيرات العظمى التي تفصل بين كندا وUSA



مراجعة

اختر

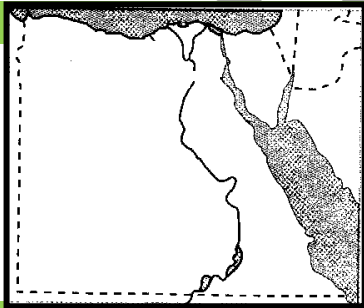
- ١- تفصل جبال الانديز بين دولة الأرجنتين و(البرازيل-شيلي-فرنسا- اسبانيا)
- ٢- افضل الحدود الطبيعية هي الحدود (الجبليّة- النهرية- البحرية- البحرية)
- ٣- افضل الحدود الجبلية مع (تقسيم المياه- المنحدر- قدم الجبل- السفوح)
- ٤- تسير الحدود النهرية مع خط المنتصف في نهر(الريوجراند-الراين-بوج-الدانوب)
- ٥- من الدول التي تطل على بحيرة فيكتوريا (اوغنده- روندا- السودان- مصر)

ضع علامة (✓) أمام العبارات الصحيحة و علامة (x) أمام العبارات الخاطئة

- ١- افضل الحدود الجبلية هي الحد الذي يتمشي مع قدم الجبل ()
- ٢- تسير اتفاقية الحدود البحرية بين كندا و USA مع بحيرة فيكتوريا ()
- ٣- منطقة بانكو تابعة الان لدولة الولايات المتحدة الأمريكية ()
- ٤- تقع بحيرة متشجن باكملها داخل دولة كندا ()
- ٥- نهر بوج لا يسبب المشاكل لانه مع احد ضفتي النهر ()

بم تفسر

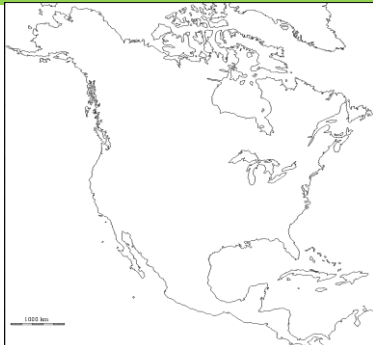
- ١- يوجد صعوبة في اتخاذ الانهار حدودا سياسية
- ٢- افضل الحدود الطبيعية هي الحدود الجبلية



أمامك خريطة لمصر وضح عليها ما يلي :

- ١- اسم الدولة المجاورة جنوبا
- ٢- اسم الدولة المجاورة غربا
- ٣- حد طبيعي
- ٤- حد هندسي
- ٥- خليج العقبة والسويس

أمامك خريطة لأمريكا الشمالية وضح عليها ما يلي



- ١- حدود بحيرية
- ٢- حدود نهرية
- ٣- ولاية الاسكا
- ٤- دولة كندا
- ٥- مدار السرطان
- ٦- المحيط الهادي

تابع انواع الحدود

** الحدود البحرية
انواع المناطق المائية

- ١- المياه الداخلية
(هي كل الاشكال المائية المتصلة بالبحر وتقع فوق اليابس مثل البحيرات والخلجان ومصب النهر وهي جزء من ارض الدولة لانها محاطة باليابس
- ٢- المياه الاقليمية
(هي جزء من المياه البحرية حافظته الخارجية توضح الحد السياسي البحري للدولة وهو ممتد من خط الساحل ويتراوح من ٣: ٣٠٠ ميل وهناك اتفاق علي ١٢ ميل بحري
- ٣- المياه الملاصقة او التكميلية:-
بعد المياه الاقليمية وتمتد في البحر ١٢ ميل اخرى بهدف الحماية والرقابة وتحقيق الامن والسلامة وهي جزء من المياه الدولية
- ٤- المياه المحايدة
(هي مياه بعد المياه التكميلية وتدعي بعض الدول سيادتها عليها وتمنع ممارسة العمليات العسكرية عليها وقد حددت الدول القوية مناطق لها وسط المحيط)
- ٥- المياه الدولية (هي مياه مشاع للجميع لا احد يمتلكها وبها حرية الملاحة)
- ٦- الرصيف القارى (هو امتداد لليابس تحت مياه البحر ويمتد من خط الساحل حتى عمق ١٠٠ اقامه) وقد ظهرت قيمته بعد اكتشاف البترول والغاز الطبيعي في بحر الشمال والخليج العربي وخليج المكسيك

بم تفسر

- ١- اهمية وجود اتفاقيات لتحديد المياه الاقليمية والدولية
-الحمايه والامان -منع تهريب البضائع
-استغلالالمصادر والثروات المعدنية
-منعانتشار الامراض -ضمان حقوق الدول
-استقرار حدود الدولة البرية والبحرية
والنزاع علي الحد البحري يكون مع كل دول العالم
بم تفسر
زادت اهمية الارصفة القارية في السنوات الاخيرة

الحدود البشرية

اولا: الحدود الهندسية

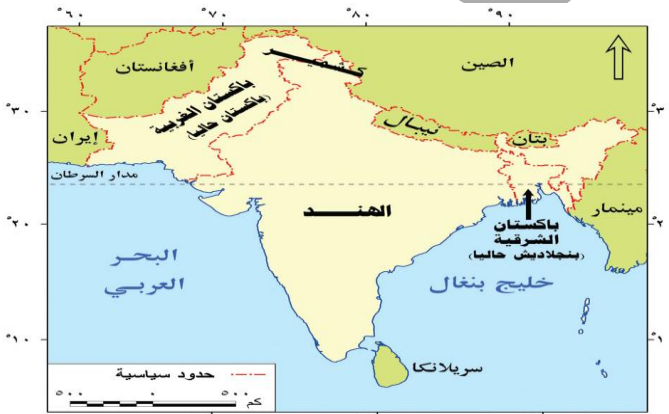
- ١- فلكية بحتة
وهي حدود تنمشى خطوط الطول أو دوائر العرض وتوجد في افريقيا وامريكا الشمالية
مثل : مصر وليبيا خط طول ٢٥
مصر والسودان دائرة عرض ٢٢
- ٢- خطوط مستقيمة تصل بين نقطتين
- ٣- خطوط علي ابعاد متساوية من ساحل او سلسلة جبلية

ثانيا: الحدود الحضارية (الاثنوغرافية)

هي حدود تنمشى مع خصائص حضارية مثل اللغة او الدين

اللغة :

مثل ما حدث في وسط اوربا بعد الحرب العالمية الاولى وذلك منعا لوجود مشاكل للاقليات



مراجعة

بم تفسر

- ١- تعتبر المياه الداخلية جزء من ارض الدولة
- ٢- اهمية تحديد الحدود البحرية بكل دقة
- ٣- ظهور اهمية للرصيف القاري والمياه المحايدة

اختر الإجابة الصحيحة مما بين القوسين :

- ١- ظهر البنزول في(بحر الشمال- الخليج العربي- خليج المكسيك-كل ما سبق)
- ٢- يمتد الرصيف القاري حتي عمق (١٨١-١٨٢-١٨٣-١٨٥)
- ٣- جزء من المياه الدولية تمنع به العمليات العسكرية(المحايدة-التكميلية-الداخلية-الاقليمية)
- ٤- هي مياه بحرية لا توجد سيطرة لأي دولة عليها تسمى مياه
(إقليمية – محايدة – دولية – ملاصقة)

رتب انواع المناطق التالية

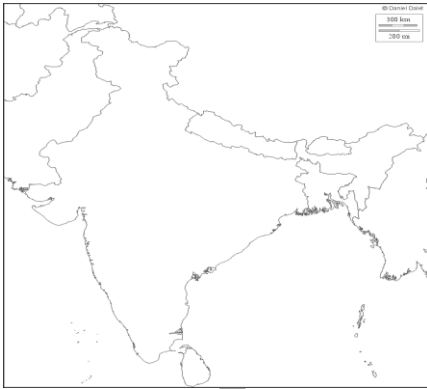
(الدولية- الداخلية-المحايدة- الرصيف القاري- الاقليمية- الملاصقة)

امامك خريطة للهند وضح عليها ما يلي

- ١- دولة باكستان
- ٢- دولة بنجلادش
- ٣- جبال الهمالايا
- ٤- خليج البنغال
- ٥- دولة ذوبروز

ضع ما يناسب في المكان الخالي

- ١- مياه تمتد بعد المياه الإقليمية لمسافة ١٢ ميل اخري
- ٢- مياه تعتبر جزء من ارض الدولة
- ٣- امتداد لليابس اسفل مياه البحر
- ٤- حدود تتمشي مع احد المظاهر مثل اللغة والدين
- ٥- مياه تسمى اعالي البحار وهي مشاع للجميع

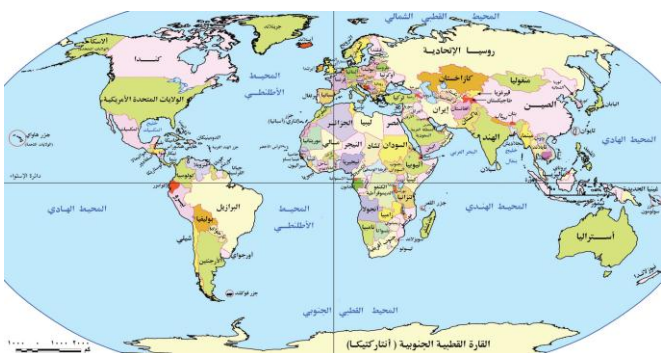


تطور خريطة العالم السياسية

* تطور خريطة العالم السياسية

هناك حوالي ٢٠٠ دولة على مستوى العالم ١٩٣ دولة صاحبة عضوية في الأمم المتحدة وهناك دول غير كاملة العضوية مثل فلسطين والفاتيكان

خريطة العالم قبل الحرب العالمية الاولى	خريطة العالم ٢٠١٥م
جزيرة العرب	السعودية قطر -البحرين -ودول الخليج
السودان	السودان-جنوب السودان
افريقيا الغربية الفرنسية	تشاد-مالي-النيجر-موريتانيا
الدولة العثمانية	تركيا



السمة الأساسية لخريطة العالم هي التغير المستمر

(أولاً:- خريطة العلم السياسية في القرن العشرين)

- أوائل القرن العشرين

اختفاء دول وظهور دول واندماج دول وانقسمت المانيا الي دولة ألمانيا الشرقية وألمانيا الغربية

- النصف الثاني من القرن العشرين

ظهور الاستقطاب العالمي ظهور الكتلة الشيوعية بقيادة الاتحاد السوفيتي سابقا والكتلة الالراسمالية بقيادة U . S .

و ظهور مجموعة دول عدم الانحياز •

اواخر القرن العشرين

انهيار الاتحاد السوفيتي وانتهاء حلف وارسو وتفكك دول يوغوسلافيا وانضمام ألمانيا في دولة واحدة وهدم سور

برلين وانتصار الراسمالية بزعامة USA

(ثانياً :- العوامل الجغرافية التي تؤثر علي الخريطة السياسية)

بم تفسر : تتعدد العوامل التي تؤثر في مستقبل الخريطة السياسية العالمية •

انتهاء الصراع بين الكتلة الشيوعية والراسمالية - العولمة والشركات متعددة الجنسيات - البنك الدولي وصندوق

النقد الدولي - ثورة الاتصالات الحديثة - سباق التسلح - مشاكل اللاجئين والهجرة الغير شرعية- الصراع على

المياه العذبة •

(ثالثاً :-المشاكل السياسية)

الدول هي اهم وحدة سياسية علي خريطة العالم

ما المقصود بالمشكلة السياسية

وهي تهديد للدولة من الداخل او الخارج يمس سياستها واستقرار شعبها وتماسكه

وجميع المشاكل سببها الاستعمار

المشاكل التي تهدد الاوطان (مشاكل الحدود-مشاكل الاقليات- مشاكل التخلف- المشاكل الاقتصادية)

أهم المشاكل السياسية

١ - مشكلة سبتة ومليلة

هي مناطق تقع على أرض المغرب علي ساحل البحر المتوسط وسبتة تقع عند مدخل مضيق جبل طارق وهي

ذات موقع متميز ولكنها محتلة من قبل اسبانيا وبعد ذلك تعرضت المغرب للاحتلال الفرنسي وعندما حصلت

المغرب علي الاستقلال لم تحصل علي المدينتين (سبتة ومليلة)

بحجه التقادم ومعظم السكان اسبان حوالي ٦٠% والمدينتين غير مسجلتين علي انهما مستعمرات لدي الامم

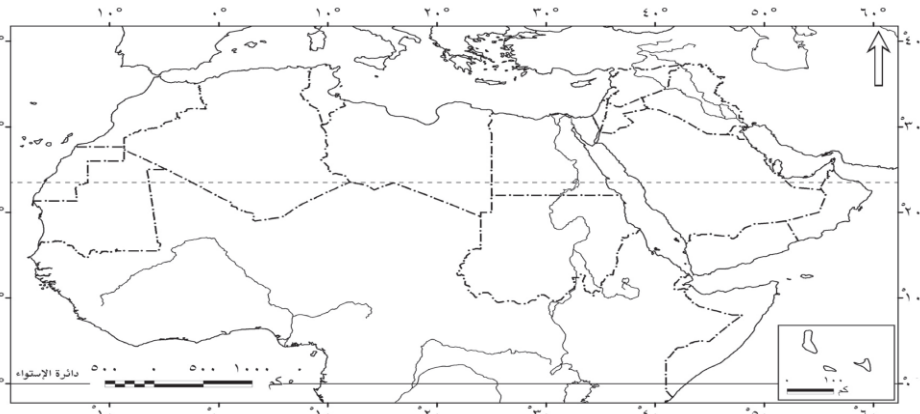
المتحدة • ويعرض القضية علي الامم المتحدة تطالبت المغرب واسبانيا بحل المشكلة عن طريق الحوار وف عام

١٩٨٥ تجددت المشكلة بسبب

١- مطالبة السكان الاسبان علي الحصول علي الحكم الذاتي

٢- صدور قانون يلزم الاجانب استخراج اذن اقامة كل خمس سنوات

وتحاول المغرب حاليا حل المشكلة بشكل ودي للحفاظ علي العلاقات مع اسبانيا



٢- مشكلة كشمير



تقع بين الهند وباكستان وافغانستان والصين وهي مناطق جبلية خلابه ومنطقة سياحية ومنطقة ذات موقع استراتيجي مهم حدث النزاع علي كشمير بعد انقسام شبه جزيرة الهند الى الهند (هندوسية) وباكستان الشرقية والغربية (مسلمين) ومعظم الديانه في كشمير الاسلام ولكن الحاكم هندوسي وعند قيام ثورة في كشمير استعان الحاكم (المهراجا) بالهند وتدخلت باكستان وساعدت الاهالي وقسمت كشمير علي اساس خط وقف اطلاق النار وحصلت الهند علي ثلثي المساحه ويضم معظم سكان كشمير

وهناك اقتراحات لحل المشكلة مثل وقف اطلاق النار - تجريد كشمير من السلاح سحب القوات المتحاربة - اجراء استفتاء تحت اشراف الامم المتحدة لتقرير المصير اما الاستقلال عن الدولتين او الانضمام الي احدهما

٣- حركة الرعاة علي الحدود

ما اسباب النزاع السياسي علي حركة الرعاة

- ١- تحويل بعض الدول جزء من اراضيها الرعوية الي مناطق زراعية نتيجة لزيادة عدد السكان
 - ٢- رسم حدود سياسية دون مراعاة لظروف القبائل مثل المشاكل في السودان
 - ٣- تحصيل رسوم وضرائب من الرعاة
 - ٤- التغيرات المناخية التي شهدتها دول غرب افريقيا وهجرة الرعاة الي المدن
- نماذج للاتفاقيات الخاصة بانتقال الرعاة
(موريتانيا والسنغال- بوركينافاسو والنيجر- موريتانيا ومالي- اليمن والسعودية- مجموعة الايكواس)

مراجعة

ضع علامة (✓) أمام العبارات الصحيحة و علامة (x) أمام العبارات الخاطئة :

- ١ - تقع مدينة سبته في مواجهة مضيق باب المندب على الجانب الآخر من المضيق ()
- ٢ - ظهر الاستقطاب العالمي على أشده في بداية التسعينات بين كتلتين كبيرتين ()
- ٣ - تدخلت الهند في كشمير بناء علي طلب رسمي من باكستان ()
- ٤ - توجد اتفاقيات بين السعودية والكويت علي انتقال الرعاة لمسافة ()
- ٥ - فلسطين دولة كاملة العضوية في الأمم المتحدة ()
- ٦ - لم تتدخل الامم المتحدة لحل مشكلة سبته ومليلة ومشكلة كشمير ()

بم تفسر

- ١ - تمسك أسبانيا بمدينة سبته ومليلة .
- ٢ - ظهور مشكلة كشمير .
- ٣ - ظهور مشاكل علي الحدود بسبب انتقال الرعاة .
- ٤ - يمكن حل مشكلة كشمير .
- ٥ - اهمية اقليم كشمير
- ٦ - تحاول المغرب حل مشكلة سبته بطرق ودية
- ٧ - تجدد مشكلة سبته ومليلة بعد عام ١٩٨٥
- ٨ - تتعدد العوامل التي تؤثر علي مستقبل خريطة العالم

أختر الإجابة الصحيحة مما بين الأقواس

- ١ - توجد اتفاقية بين موريتانيا و..... علي انتقال الرعاة (لبنان - السنغال - سوريا - الأردن)
- ٢ - تقع كشمير في قارة (اسيا - افريقيا - اوربا - استراليا)
- ٣ - تقع سبته ومليلة علي موقع يطل علي البحر (الاحمر - المتوسط - المانش - العرب)
- ٤ - اي تهديد للدولة يسمى (مشكلة سياسية-اتفاقية دولية- الاستعمار -علاقه ودية)

ما نتائج المترتبة علي

- ١ - ظهور العولمة والشركات متعددة الجنسيات

- ٢- رسم الحدود دون مراعاة لظروف القبائل
 - ٣- التغيرات المناخية في دول غرب افريقيا
 - ٤- زيادة عدد السكان علي حرفة الرعي
- امامك خريطة لشبه القارة الهندية وضح عليها



- ١- دولة الهند
- ٢- باكستان
- ٣- افغانستان
- ٤- اقليم كشمير
- ٥- مدار السرطان
- ٦- خليج البنغال

المشاكل الاقتصادية ذات البعد السياسي

تعتبر المياه والطاقة من المشاكل الاقتصادية لان لها اثر كبير علي السلوك السياسي للدولة وتعتبر مشكلة المياه من اهمهم وخاصة عند تحديد المياه الاقليمية والدولية او الاستفادة من النهر الدولي مشاكل تقسيم المياه في المناطق المشتركة

اولا:- الدول المتجاورة

مثل النزاع بين ليبيا وتونس عند تحديد الرصيف القاري ومع ظهور البترول والغاز الطبيعي حيث طالبت ليبيا بتجاه الحد شمالا بينما طالبت تونس بالاتجاه بزواوية ٤٥° وبعرض القضية علي محكمة العدل الدولية قررت ان يكون اتجاه الحد بزواوية ٢٦° ثم زاوية ٥٢° لوجود بعض الجزر التونسية وبذلك حصلت تونس علي البترول في منطقة الرصيف القاري

ثانيا :- بالنسبة للدول المتقابلة

مثل المضائق البحرية مثل

مضيق هرمز	عمان وايران
مضيق باب المندب	اليمن والصومال
مضيق جبل طارق	اسبانيا والمغرب
مضيق صقلية	تونس وايطاليا

مشاكل الانهار الدولية

الانهار الدولية	الانهار المحلية
هو النهر الذي يجري عبر الحدود السياسية للعديد من الدول او نهر يفصل بين الدول مثل نهر النيل والراين	النهر الذي يجري من منبعه الي مصبة داخل حدود الدولة مثل نهر السين بفرنسا

ويسبب النهر الدولي المشاكل بسبب

حق الملاحة وحق الصيد وحق اقتسام المياه وحق توليد الكهرباء

وتوجد مجموعة من الاتفاقيات لتنظيم حرية الملاحة في النهر الدولي مثل اتفاقية باريس وبرشلونة

مشكلات الصراع علي الموارد الطبيعية

هو صراع علي الموارد المعدنية ومصادر الطاقة وهي قوة محرمة وخاصة في عهد الثورة الصناعية . وهي أساس الحضارة وتستخدم في وسائل النقل والوقود والتدفئة والإتارة وتسيير الآلات وخاصة الموارد الغير متجددة (التي تنفذ باستخدام الانسان لها) وقد لعبت مصادر الطاقة دورا هاما اثناء الحرب العالمية عندما سيطرت ألمانيا علي منطقة القوقاز أملا في السيطرة علي البترول

تأثير الفحم حوالي ١٠% وهو محدود لأنه يوجد في الدول المتقدمة ولا يساهم بنسبة كبيرة في التجارة الدولية بينما تأثير البترول كبير لأنه يوجد في الدول النامية وهي دول غير صناعية وازمة الطاقة هي أزمة بترول حيث يوجد في الدول النامية ومنطقة الشرق الأوسط . والخليج العربي وازمة الطاقة لها اثار دولية مثل علاقات الدول النامية مع الدول المتقدمة وارتفاع شان بعض دول العالم الثالث

ماذا يحدث لو تعاونت دول العالم في مواحه المشاكل الاقتصادية

- ١- حل العديد من المشاكل الاقتصادية مثل الجوع والفقر والجفاف والمياه والطاقة والتخلف
- ٢- ظهور العديد من المؤسسات المهمة بالتعاون الدولي مثل الفاو-اليونيدو-البنك الدولي-صندوق النقد الدولي-مركز التجارة العالمي

من خلال برامج التنمية	الأمم المتحدة
تنظيم القضايا النقدية	صندوق النقد الدولي
تمويل استثمارات الدول	البنك الدولي
التنمية الصناعية في الدول النامية	اليونيدو
الاهتمام بالتغذية والعناية بالريف	منظمة الاغذية والزراعة (فاو)
تطوير التعاون الدولي	مركز التجارة العالمي

مراجعته

ضع علامه () او علامة () مع التعليل

- ١- المياه والطاقة من اهم المشاكل الاقتصادية ذات الطابع السياسي ()
- ٢- نهر السين من الانهار المحلية ()
- ٣- لعبت مصادر الطاقة دورا مهما في الصراعات الدولية ()
- ٤- الفحم والبتروول يساهمان بنحوثلثي انتاج الطاقة ()
- ٥- منظمة الاغذية والزراعة تهتم بتنظيم القضايا النقدية ()

اختر الاجابة الصحيحة من بين الاقواس

- ١- ازمة الطاقة في العالم هي ازمة (فحم-بتروول-غاز طبيعي-يورانيوم)
- ٢- تهدف الي رفع مستوي التغذية (الفاو-اليونيدو-البنك الدولي-التجارة العالمية)
- ٣- مشكلة تونس وليبيا هي مشكلة دول (متجاورة-متقابلة-مختلفة-متباعدة)
- ٤- اذا فصل النهر بين حدود دولتين فهو نهر (محلي-دولي-داخلي-في مرحلة الشباب)
- ٥- طالبت تونس باتجاه الحدود بز اوية (قائمة-منفرجة-حادة-٥٤ درجة)
- ٦- المضيق الذي يفصل بين تونس وايطاليا (باب المنذب-هرمز-جبل طارق-صقلية)

بم تفسر

- ١- اهمية تعاون دول العالم
- ٢- تعد المياه والطاقة من اهم المشاكل الاقتصادية
- ٣- يحدث نزاع دائما علي النهر الدولي
- ٤- لا يشارك الفحم بنسبة كبيرة في التجارة الدولية
- ٥- حصلت تونس علي البتروول والغاز الطبيعي في البحر المتوسط
- ٦- اندفاع الجيوش الالمانية الي منطقة القوقاز اثناء الحرب العالمية الثانية

ما العلاقة بين

- ١- مصادر الطاقة والعلاقات بين الدول
- ٢- المشاكل الاقتصادية والمؤسسات الدولية

(المشاكل الاجتماعية)

ويوجد علي المسرح السياسي العديد من الحركات الاجتماعية مثل الحركات القومية الانفصالية- الحركات المناهضة للترقة العنصرية و هجرة السكان أدت إلى الاختلاط ولا يوجد شعب نقي ولذلك توجد الأقليات في كل الدول •

- ١- الأقليات هي (مجموعة بشرية قليلة العدد ذات خصائص تختلف عن ممثليتها في مجتمع الاكثرية)
- ١ - الأقليات القومية : مثل انهيار الاتحاد السوفيتي ويوغسلافيا ادي الي ظهور العديد من الدول وكل دولة بها اقلية مثل اقلية البانية في مقدونيا وصربيا واقلية صربية وكرواتية في البوسنه والهرسك •
- ٢ - الأقليات الدينية : وجود بعض المسلمين في أوروبا واتباع الديانات السماوية في دول شرق آسيا (الهند والصين) ووجود مسيحيين في الدول العربية •

- ٣ - أقليات لغوية : أقلها انتشارا وهناك دول تسمح للأقليات باستخدام لغتها الخاصة خوفا من الانفصال مثل العراق وهناك دول لا تسمح بذلك مثل إيطاليا
- ٤ - أقليات عرقية : لا يمثل العرق واللون مشكلة سياسية الا عندما تظهر مشكلة التمييز العنصري مثل البيض القوقاز في كل افريقيا جنوب الصحراء والزواج في الولايات المتحدة والعالم الجديد

** حقوق الأقليات

ويتم عن طريق الأمم المتحدة والإعلان العالمي لحقوق الإنسان والذي اهتم بقضية التمييز بين البشر .

أوجه الشبه	U.S.A	جنوب أفريقيا
الشبه	كل منهما تميز بسبب العرق واللون بين الأبيض والأسود ويخالف القوانين والأعراف الدولية	
الاختلاف	الأكثرية تضطهد الأقلية المهاجرين البيض تضطهد المهاجرين حصلت على حقوقها عام ١٩٦٨	الأقلية تضطهد الأكثرية المهاجرين تضطهد الأصليين حصلت على حقوقها عام ١٩٩٤

ما العوامل التي يتوقف عليها تأثير الأقليات في حالة الاستقرار بالدولة ؟

- ١ - التوزيع الجغرافي للأقلية : هل هي مبعثرة أو منتشرة لا تسبب مشاكل اما اذا كانت متمركزة في منطقة واحدة وخاصة على الاطراف تسبب مشاكل
مثل إقليم الباسك في اسبانيا وجزيرة تيمور في اندونيسيا .
- ٢ - وطن الأقلية : وجود الأكراد حول إيران وتركيا والعراق وسوريا .
- ٣ - الخصائص القومية : اختلاف الأقلية في اللغة والدين عن الأكثرية وتمسكهم بصفاتهم .
- ٤ - حجم الأقلية : امتلاك البيض في جنوب أفريقيا ٣/٤ الاقتصاد .

(١) الهجرة

١- الهجرة الجبرية: تعرض الانسان رغم ارادته للهجرة داخل او خارج وطنه وتحدث بسبب

- ١- حدوث كوارث طبيعية مثل الزلازل
 - ٢- حروب دولية او محلية (حروب اهلية) مثل مشكلة فلسطين
 - ٣- الدافع القومي مثل تهجير النوبيين بسبب بناء السد العالي
- الهجرة الغير شرعية : (وهو انتقال شخص إلى دولة أخرى دون الطرق القانونية و المنافذ الرسمية) ولها نتائج سلبية على المجتمع منها
 - ١- الجانب الامني
تصبح منبع تهديد وتحدث الجرائم وتوغل العصابات داخل الدول وحدث صراع بين المهاجرين
 - ٢- الجانب الاجتماعي
انتشار عادات مخالفة لقيم المجتمع وتخل بالتوازن الديموجرافي
 - ٣- الجانب الاقتصادي
التاثير على الايدي العاملة المحلية لانهم ايدي عاملة رخيصة
 - ٤- الجانب الصحي
انتقال الامراض الفتاكة سريعة الانتشار

* بم تفسر

- ١- تسمح العراق للاكراد باستخدام لغتهم الخاصة
- ٢- هناك فرق بين وجود الاقلية مبعثرة او متمركزة على الاطراف
- ٣- تدفق المهاجرين الغير شرعين يعتبر منبع تهديد للدولة .
- ٤- حدوث الهجرة الإجبارية .

ضع علامة (✓) أمام العبارة الصحيحة وعلامة (X) أمام العبارة الخاطئة

- ١- سكان تيمور الشرقية مثال قوي على تاثير وطن الاقلية ()
- ٢- يمتلك البيض القوقاز معظم اقتصاد جنوب افريقيا ()

- ٣- توجد العديد من المنظمات المهتمة بحقوق الاقليات ()
٤- يوجد علي مسرح السياسي الدولي العديد من الحركات الاجتماعية ()

ما النتائج المترتبة على :

- ١- تمركز الاقلية علي اطراف الدولة
٢- الهجرة الغير شرعية علي المجتمع

اختر الإجابة الصحيحة مما بين القوسين

- ١ - من الدول التي تشهد هجرة غير شرعية اليها (مصر- السودان-المغرب-دول الخليج)
٢ - بناء السد العالي كان بسبب (دافع قومي- حروب-زيادة تصدير-تطور عمران)
٣ - امتلاك البيض اقتصاد جنوب افريقيا (وطن اقلية- حجم اقلية-خصائص اقلية-موقع جغرافي)
٤ - لا يوجد شعب نقي علي مستوي العالم بسبب (الهجرة- التداخل- الانتقال- كل ما سبق)
٥- توجد اقليات من الصرب في (كرواتيا- روسيا البوسنة-اوكرانيا)

الدرس الخامس :المشكلات السياسية والاجتماعية والعسكرية

يوجد علي المسرح السياسي الدولي العديد من الحركات الاجتماعية التي تأخذ أشكالا متعددة منها : الحركات القومية الانفصالية ، والمناهضة للفرقة العنصرية ، والتي تبحث عن حقوق الأقليات ، والتي تدعو إلي العدالة الاجتماعية والحركات الدينية وحقوق الانسان وغيرها من الحركات الاجتماعية كما تشهد خريطة العالم العديد من المشكلات العسكرية بين الدول بعضها نتيجة عوامل اقتصادية ، وبعضها الاخر نتيجة عوامل اجتماعية ، وفيما يلي عرض لبعض المشكلات الاجتماعية والعسكرية التي تشهدها الساحة السياسية العالمية .

اولا : المشكلات الاجتماعية

الأقليات

لقد أدت حركات السكان منذ فجر التاريخ عبر الاوطان والأقاليم و القارات - ولأسباب مختلفة - إلى اختلاط السكان ، وبالتالي لم يعد هناك شعب نقي حيث اكتسب كل شعب دماء جديد وعناصر جنسية وقومية وثقافية وافدة علي هذا الشعب ، وبالتالي تضم غالبية الدول أقليات ، ولا يقتصر ذلك علي الدول الكبيرة كالهند مثلا فقد توجد في بعض الدول الصغيرة كدول الخليج وجزر القمر و فيجي وغيرها .
تعريف الاقليات :مجموعات بشرية ذات سمات وخصائص تختلف عن مثيلاتها في مجتمع الاكثرية ، وكل أقلية لها سمات مشتركة بين أفرادها .

انواع الاقليات : هناك أنواع كثيرة من الاقليات :

الاقليات القومية

الاقليات الدينية

الاقليات اللغوية

الاقليات العرقية

الاقليات القومية :

لقد أسفر تفكك الاتحاد السوفيتي السابق ويوغسلافيا عن نشأة ٢١ دولة منها ١٤ في اوربا ، ٦ في اسيا ، الي جانب واحدة في اوراسيا وهي روسيا الاتحادية . (خريطة رقم ٢-٢٧) يوجد داخل كل دولة قوميات أصغر من دول مجاورة ، علي سبيل المثال : روسيا الإتحادية اساسها القومية الروسية ، ودخلها قوميات (اقليات) كانت تشكل الاتحاد السوفيتي السابق ، كما أن كل دولة بها أقلية روسية .

نجد في مقدونيا و صربيا أقليات ألبانية .البوسنة والهرسك بها أقليات صربية وكرواتية . تركيا وإيران بها أقليات كردية .

الاقليات الدينية

ومن امتثلتها الاقليات المسلمة في الهند وفي دول اوربا وأمريكا الشمالية والجنوبية ، والأقليات المسيحية في كل العالم العربي تقريبا عدا لبنان ، وكذلك كل اتباع الاديان السماوية في دول مثل الصين واليابان وكوريا والهند هي اقليات دينية . الاقليات اللغوية

تعد اللغة أهم عناصر تكون القوميات في العالم أي الوعاء الثقافي للأمم ، وتحرص كل دولة في العالم أن يسود فيها لغة رسمية واحدة ، وتعتبر الاقليات اللغوية أقل أنواع الاقليات انتشارا علي خريطة العالم ، علي الرغم من تعدد اللغات التي يتحدثها سكان العالم .

علي سبيل المثال الولايات المتحدة الأمريكية متحف لغوي ، حيث وفد إليها من كافة أرجاء العالم سكان ينحدرون من اعراق مختلفة ، يتحدثون لغات مختلفة ، ورغم ذلك فلا يوجد بها أقليات لغوية بالمعني الحرفي للكلمة ، حيث ان كل من يحمل الجنسية الأمريكية لغته الرسمية هي الانجليزية ، علي الرغم من انتشار الاسبانية في الولايات الجنوبية المتاخمة للمكسيك . كما يمثل الناطقون بالفرنسية في مقاطعة كوبيك في كندا أقلية لغوية و كما أن سويسرا بها أربع لغات رسمية يتحدثها الشعب السويسري ، وتعد اللغة الأمازيغية في كل من الجزائر والمغرب بمثابة لغة يتحدثها أقلية من السكان بجانب العربية .

الأقليات العرقية

إن حركة السكان علي خريطة العالم منذ فجر التاريخ وإلي الآن كان من نتيجتها انتشار الأعراق الأساسية في العالم - القوقازية والمغولية والزنجية - في كل قارات العالم بمعنى أن كل قارة - بل ومعظم دول العالم - بها أفراد ينتمون أساس لعرق أو سلالة معينة وأقليات من سلالات أخرى .

ولا يمثل العرق أو السلالة مشكلة سياسية إلا حينما تظهر مشكلة التمييز العنصري بين أفراد وشعب دولة معينة ، فعلي سبيل المثال : الزوج في العالم الجديد بالكامل بمثابة أقلية عرقية وكانت تمارس ضدهم تفرقة عنصرية شديدة خاصة في الولايات المتحدة الأمريكية ، ويشكلون حوالي ١٢,٥ ٪ من سكانها .

كما أن البيض القوقازيين في كل إفريقيا جنوب الصحراء بمثابة أقليات بيضاء وسط شعوب القارة الإفريقية السمراء خاصة في جنوب إفريقيا حيث يمثل الزوج حوالي ٧٧ ٪ من سكانها ، وحوالي ١١ ٪ من البيض الأوربيين وحوالي ٩ ٪ من الملونين والباقي هنود .

كما تمثل العناصر التي تنتمي إلي شعوب شرق اسيا - الجنس المغولي - أقليات عرقية في العالم الجديد بل وأصبح سكان العالم الأمريكي أصليون - الهنود الحمر - بمثابة أقلية في أمريكا الشمالية .

حقوق الأقليات

اهتمت منظمة الأمم المتحدة منذ عام ١٩٤٥ م والإعلان العالمي لحقوق الإنسان الصادر عام ١٩٤٨ م بقضية التمييز بين البشر وبحقوقهم المدنية والسياسية والاقتصادية والاجتماعية والثقافية ، وكذلك اتفاقية منظمة العمل الدولية لعام ١٩٥٨ م وإعلان اليونسكو بشأن التمييز العنصري عام ١٩٧٨ م

ولعل في الإعلان العالمي لحقوق الإنسان الذي اشترنا إليه كافة الضمانات الدولية للأفراد ، والذي اعتمد بقرار الجمعية العالمية للأمم المتحدة المؤرخ في ١٨ / ١٢ / ١٩٩٢ م ، وخاصة نص المادة ٢٧ من اعلان التي تنص صراحة في وثيقة منفصلة علي ما يلي :

لا يجوز في الدول التي توجد فيها اقلية اثنية أو دينية أو لغوية أن يحرم الأشخاص المنتمين إلي الاقليات المذكورة من حق التمتع بثقافتهم الخاصة أو المجاهرة بدينهم وإقامة شعائرهم أو استخدام لغتهم .

كما اهتمت أيضا الدول الأوروبية بمسألة الاقليات كما جاء في إعلان فيينا عام ١٩٩٣ م . ومن الجدير بالذكر أن دستور كل دول العالم به نص يعالج حقوق الاقليات داخل كل دولة بعدم التمييز بين أفراد الدولة الواحدة علي أساس من اللون أو الدين أو اللغة .

المشكلات التي تعاني منها الاقليات

كما سبق لنا أن ذكرنا بأنه لا توجد دولة من دول العالم متجانسة تمام في سكانها من حيث اللغة والدين أو العرق ، ولكن تظهر في بعض دول العالم مشاكل متعلقة بصفة من الصفات السابقة وكان أشهرها قضية التفرقة العنصرية .

وتعد قضية التفرقة العنصرية من أشنع صور التمييز الذي تتعرض له أقلية بسبب العرق أو اللون أو الدين ، كما كان في الولايات المتحدة الأمريكية إلي عهد قريب حيث حصلت الأقلية الزنجية علي حقوقها المدنية عام ١٩٦٨ م بعد صراع طويل وتضحيات بشرية وظلم ، ورغم حصول الأقلية الزنجية علي حقوقها المدنية إلا أن هذه المشكلة تظهر علي السطح من أن لآخر في بعض الاحداث .

وكذلك الحال في اتحاد جنوب إفريقيا حيث حصلت الأغلبية السوداء علي حقوقها من عام ١٩٩٤ م ، والتفرقة العنصرية في اتحاد جنوب إفريقيا تختلف عن نظيرتها في الولايات المتحدة من ناحيتين :

أن الأغلبية هي التي كانت تمارس ضدها التفرقة العنصرية في اتحاد جنوب إفريقيا بينما العكس في الولايات المتحدة الأمريكية . أن اصحاب الأرض - الوطنيين - هم الذين كانت تمارس ضدهم التفرقة العنصرية من قبل

المهاجرين إليها بعكس الولايات المتحدة الأمريكية فكل من البيض والزوج مهاجرون إليها ولكن الغلبة بالطبع كانت للرجل الأبيض .

أثر الأقليات على استقرار الدولة

تؤدي المشكلات التي تتعرض لها الأقليات أو التي تثيرها الأقلية لدوافع مختلفة إلى مشاكل سياسية قد تؤثر على استقرار الدول وتماسكها السياسي ويتوقف ذلك على عدة عناصر .

التوزيع الجغرافي للأقلية

وطن الأقلية

الخصائص القومية

حجم الأقلية وقوتها

التوزيع الجغرافي للأقلية

ويعني مدي انتشار الأقلية في الدولة أو تركيزها الجغرافي فلو كانت الأقلية منتشرة ومبعثرة في أنحاء الدولة وسط الأغلبية يكون تأثيرها محدودا أو حتى معدوما خاصة في حالة مطالبتها بالانفصال عن الدولة الأم . أما لو كانت مركزة جغرافيا في مكان ما في الدولة لاسيما لو كان على أطراف الدولة ، هناك تكون مطالبتها خطرا على استقرار الدولة ، خاصة لو كانت هناك قوي مجاورة تشجع هذه الأقلية في مطالبها مثال ذلك : الباسك في اسبانيا وسكان تيمور الشرقية في إندونيسيا .

وطن الأقلية

تكون الأقلية مثيرة لقلق سياحية حال وجود وطن للأقلية عاشت فيه وتشكلت داخله ملامحها الخاصة لاسيما لو كان هذه الوطن على أطراف الدولة ، مثال ذلك الأكراد على أطراف الدول التي يتوزعون عليها (إيران والعراق وسوريا وتركيا) .

الخصائص القومية

ويقصد بها للأقلية صفات خاصة تميزها عن الأغلبية ؟ وقد يكون هذا الاختلاف في اللغة أو الدين أو العرق ، وبالطبع فإن الأقلية تستमित في الدفاع عن هويتها التي تميزها عن الأغلبية خاصة وقت الأزمات ، وتكون مطالبها إما الانفصال عن الدولة الأم أو الحصول على حقوقها

حجج الأقلية وقوتها الاقتصادية

يتوقف أثر القلاقل السياسية التي تثيرها الأقلية على حجمها من مجموع السكان وقوتهم الاقتصادية فقد كان البيض في اتحاد جنوب إفريقيا أقلية ، لكنهم يسيطرون على حوالي ثلاثة أرباع اقتصاد الدول ، وما زال جزء كبير من اقتصاد الدولة في أيديهم وكذلك الحال بالنسبة للألمان قبل الحرب العالمية الثانية في الدول المجاورة لألمانيا كمنطقة الألزاس واللورين التي كانت في ذلك الوقت تابعا لفرنسا .

ثانيا : المشكلات العسكرية والمدنية

مفهوم المشكلات العسكرية

إن هدف كل دولة الأساسي هو تحقيق رفاهية شعبها ويتطلب ذلك في بعض الأحيان من الدولة إجراء علاقات خارجية مع دول أخرى ، إذ لا توجد دولة في العالم اليوم تستطيع أن تفي بجميع مطالب شعوبها من الداخل وقد تتعارض مطالب الدول وتتصادم ، ومن هنا تظهر المشكلات بين الدول . وتتباين الدول من حيث مطالبها وقدرتها على تحقيق هذه المطالب ، وتلجأ الدول إلى وسائل عدة من أجل تحقيق أهدافها وفرض مطالبها على الدول الأخرى سواء بالطرق السلمية (كالتفاوض مثلا ، أو وسيط معين سواء شخص أو دولة) لحل المشكلات الناجمة عن المطالب المتعارضة أو اللجوء إلى الخيار العسكري أو التهديد باستخدام وهنا تنشأ المشكلة العسكرية . ومن هنا فإن كل مشكلة يكون الجيش طرفا فيها فهي مشكلة عسكرية وبالتالي فالمشكلات التي يكون أطرافها غير عسكريين في مشكلة مدنية .

مفهوم الاستراتيجيات العسكرية

الإستراتيجية العسكرية تعني ببساطة " فن التخطيط للعمليات العسكرية قبل نشوب الحروب ، وفن إدارة تلك العمليات عقب نشوب الحروب " ، ويجب هنا التفريق بين الإستراتيجية العليا للدولة والإستراتيجية العسكرية .

الإستراتيجية العليا للدولة	الإستراتيجية العسكرية
تعني حشد كل الامكانيات والطاقات الاقتصادية والبشرية والعسكرية من أجل تحقيق أهداف الدولة أو بعض منها .	تقتصر على مرحلة الصراع المسلح أي أن مداها ونطاقها محدد بالحرب .

تتولاها القيادة السياسية العليا في الدولة مثال في حرب أكتوبر ١٩٧٣ استراتيجية الدولة العليا كانت في استرداد أرض سيناء .	تقع ضمن النشاط العملي للقيادة العسكرية مثال في حرب أكتوبر ١٩٧٣ الاستراتيجية العسكرية تتمثل في تحريك الموقف والتغلب على موقف اللا سلم واللا حرب الذي خيم على القضية واستكمال استرداد الأرض بالوسائل الأخرى
---	--

نماذج للمشكلات العسكرية والمدنية

هناك عدد من النماذج والأمثلة المختلفة لبعض الظواهر التي تؤدي إلي حدوث المشكلات العسكرية والمدنية
أمثلة لبعض الظواهر التي تؤدي إلي المشكلات العسكرية والمدنية

تجنيد الأطفال

الهجرة غير الشرعية

الهجرة القسرية

الهجرة الدولية

تجنيد الأطفال

من الظواهر الملفتة للنظر في الصراعات الدائرة حاليا علي خريطة العالم السياسية تجنيد الأطفال وهي ظاهرة
لا ترتبط بالجيوش النظامية عادة و انما هي ظاهرة مرتبطة بالنزاعات المسلحة التي يكون أحد أطرافها جماعات
مسلحة لا تنتمي لجيش نظامي أو بين الجماعات المسلحة ذاتها . ويوجد الآن مئات الآلاف من الأطفال
المستخدمين بوصفهم جنودا في النزاعات المسلحة ،

وهي ظاهرة خاصة بقارة إفريقيا والشرق الأوسط عموما اكثر من أي مكان آخر في العالم ، ويؤدون أعمالا
مختلفة بدءا بوضعهم كحاملين للمعدات أو للمصابين وإخلائهم من أرض المعركة ، أو حتى حاملي سلاح وأعمال
أخرى وظاهرة تجنيد الأطفال تتم في الغالب قسرا أي عن طريق خطفهم وتعذيبهم حيث يتعرضون للضرب من
أجل إخضاعهم ، وقد ينضم بعضهم إلي الجماعات المسلحة بسبب الفقر ، وهم عموما دون سن الخامسة عشرة
ومن المناطق التي تعاني من هذه الظاهرة جمهورية جنوب السودان حيث قدرت اليونسيف عددهم بأكثر من ١٠
ألاف طفل ، كما توجد أمثلة علي ذلك في اليمن والعراق وسوريا .

الهجرة الإجبارية " القسرية "

تنقسم الهجرة طبعاً لدوافعها أو أسبابها إلي نوعين : هجرة اختيارية وهجرة إجبارية ، وكلا النوعين عرفهم
الإنسان منذ بداية الخليقة ، وعن طريقهما عمر الإنسان الكرة الأرضية ، وانتشرت جموعه في كل أرجاء الأرض
الصالحة لسكني الإنسان . وكانت الدوافع الرئيسي والمحرك الأول لهجرة الإنسان الاختيارية علي سطح الأرض
هو تحسين حياته أو البحث عن فرص عمل أفضل ، أما إذا تعرض الإنسان - رغم إرادته - للحركة خارج الوطن -
أو داخله - الذي يأويه فيطلق علي هذه الحركة " الهجرة الإجبارية أو القسرية " وهذا هو السائد بالنسبة لهذا
النوع من الهجرة .

وقد تكون بعض الحركات الجبرية داخل الأوطان لأسباب شتى منها حدوث الكوارث الطبيعية كالفيضانات أو
الزلازل ، أو لدوافع قومية اسمي ، كتهجير أهالي النوبة من منطقتهم جنوب أسوان إلي أماكن أخرى بسبب إنشاء
السد العالي . ولكن يمكن القول بأن الهجرة القسرية في معظمها ناتجة عن صراعات ونزاعات مسلحة سواء
دولية أو محلية (الحروب الأهلية) . ومن أمثلة الصراعات والنزاعات الدولية ما حدث في دولة الكويت عام
١٩٩٠ م حينما احتلت القوات العراقية دولة الكويت ، الأمر الذي اضطر بعض السكان إلي الهجرة القسرية إلي
دول الجوار حتى تحريرها .

أما السبب الأكثر تأثيراً في هذا النوع من الهجرات السكانية ، فهي بسبب الصراعات الداخلية ، وما ينتج عنها
من حروب أهلية كما هو الحال بين شطري السودان الذي دفع بملايين السودانيين في منطقة القتال إلي
الهجرة صوب الشمال - هجرة قسرية داخلية في ذلك الوقت - أو هجرة إلي دول الجوار ، ويمكن القول إن كل
حرب أهلية ينتج عنها - ضمن نتائج أخرى - هجرة قسرية للسكان وهو ما يطلق عليهم " اللاجئين "

الهجرة غير الشرعية: انتقال شخص من دولة إلي أرض دولة أخرى بغير الطرق القانونية التي تنظم انتقال

الأشخاص بين الدول ومن غير المنافذ الرسمية للدول .

الهجر عموما ظاهرة عالمية ، وكانت في السابق تتم دون مشاكل ، ولكن ترسيم الحدود السياسية بين الدول وتنازع المصالح السياسية والاقتصادية وضع قيودا علي حركة البشر بين الأوطان ويحاول البعض تحت وطأة ظروف معينة خرق هذه القيود والتسلل إلي داخل دول أخرى والهجرة غير الشرعية ظاهرة لا تقتصر علي الدول النامية - كما يشاع - فقط ، ولكن تحدث في الدول المتقدمة أيضا كما يحدث في أوروبا في الستينات وكان أصل هؤلاء المهاجرين من اسبانيا والبرتغال ودول المغرب العربي حيث كانت أوروبا بحاجة ماسة إلي مزيد من العمالة القادمة من الجنوب سواء جنوب القارة أو شمال الإفريقي ، ولكن زادت حدتها في الفترة الأخيرة ، وأصبحت ظاهرة حوض البحر المتوسط حيث الهجرة من العالم النامي وخاصة الأرقبة إلي الاتحاد الأوربي ، خاصة سواحل ليبيا وتونس والمغرب كما تشهد دول الخليج هجرة غير شرعية من قبل أعداد غفيرة من جنوب شرق اسيا

الهجرة الدولية ودوافعها

الهجرة الدولية : انتقال السكان من دولة إلي أخرى ، وبمعني عبور سكان دولة الحدود السياسية لدولة أخرى بغرض الإقامة الدائمة أو المؤقتة .

وتختلف تبعا لذلك دوافع الإنسان نحو ترك وطنه سواء بصفة مؤقتة أو دائمة ، ويمكن تلخيصها علي النحو التالي : تمثل الدوافع الاقتصادية أهم الدوافع التي تحرك السكان عبر لأوطان - ومنذ فجر التاريخ - ويمكن تقسيما إلي نوعين :

النوع الأول: عدم وجود فرص عمل حقيقية أمام السكان خاصة قطاع الشباب الذين يدخلون سوق العمل لأول مرة مما يدفعهم إلي الهجرة خارج الأوطان بحثا عن فرص عمل (نقص فرص العمل) .

النوع الثاني: أن قطاعا من السكان يعمل بالفعل ولكن يشعر بأن الهجرة إلي الخارج ربما تتيح له فرصة عمل أفضل سواء من حيث الدخل الناتج أو نوعية العمل الذي يؤديه (فرض أفضل) تناسب طموحهم ومؤهلاتهم من سبق لهم العمل .

الإغراءات التي تقدمها بعض الدول أما فئات معينة كالعلماء وخاصة من دون العالم الثالث ، وهذا ما تمارسه عموما الدول المتقدمة ، وعلي رأسها الولايات المتحدة الأمريكية ، وبم وتمارسه أيضا علي علماء الدول المتقدمة الأخرى فيما يعرف " بهجرة العقول " وهي أقسي ما تخسره الدول النامية لحاجتها الملحة لعقول أبنائها من أجل النهوض بشعوبها .

الاضطهاد السياسي والديني والعرق الذي يمارس ضد فئة من السكان ، وتدفعهم إلي ترك أوطانهم والهجرة إلي الخارج ، ولعل مأساة الشعب الفلسطيني خير مثال علي ذلك دور الهجرة في الصراعات السياسية المعاصرة

إذا ما تأملنا خريطة العالم الحالية نجدها مليئة بالصراعات السياسية ، وكثير منها يعود إلي حركة الهجرة ، ومن أمثلة ذلك :

الصراع بين اليهود والفلسطينيين في فلسطين: بين من يدعون أن فلسطين هي وطنهم الموعود وبين أصحاب الأرض الحقيقيين ، وقد شجعت القوة الاستعمارية لليهود علي إقامة وطن لهم في فلسطين ، وما زالت هذه القوة تساندكم بكل أنواع المساندة ، الأمر الذي يترتب عليه تهجير الفلسطينيين فسرا إلي خارج وطنهم سواء إلي دول الجوار أو الدول العربية عموما ، بل وتنادي إسرائيل ب " يهودية إسرائيل " وذلك بتشجيع الهجرة إليها ، وبالطبع سوف يكون ذلك علي حساب ما يعرف بعرب ٤٨ (حوالي ١,٥ مليون عربي فلسطيني)

مشكلة التفرقة العنصرية - كما سبق تناولها - خاصة في الولايات المتحدة وجنوب إفريقيا

الاضطهاد الديني : وخير مثال علي ذلك ما تتعرض له الأقليات الإسلامية الآن في العالم الغربي وبعض دول جنوب شرق اسيا .

الاضطرابات السياسية التي تشهدها بعض الدول الأوربية والدعوة إلي اضطهاد العناصر الوافدة (الأقليات) في كل أوروبا ، وهي الدعوات التي تناصرها الأحزاب اليمينية المتطرفة في أوروبا خاصة ألمانيا وفرنسا ، الي جانب تهيمش هذه الأقليات فضلا عن سوء أوضاعها المعيشية مقارنة بالسكان الأصليين .

التكتلات الاقتصادية (مفهومها - أهدافها - مقوماتها)

الدرس الأول

الوحدة الأولى

يعد تشكيل التكتلات الاقتصادية ظاهرة حديثة ترجع إلي بدايات القرن العشرين بعد الحرب العالمية الثانية .

درجة من درجات التكامل الاقتصادي الذي يقوم بين مجموعة من الدول المتجانسة جغرافيا وثقافيا واجتماعيا والتي تجمعها مجموعة من المصالح الاقتصادية المشتركة بهدف توسيع تلك المصالح وزيادة التجارة الدولية البينية لتحقيق أكبر عائد ممكن ثم الوصول إلى أقصى درجة من الرفاهية الاقتصادية لشعوب تلك الدول .
أو / مجموعة من الترتيبات والإجراءات التي تهدف إلى تعزيز حالة أو درجة من التكامل الاقتصادي بين مجموعة من الدول .

تشغل التكتلات الاقتصادية حيزا مكانيا علي خريطة العالم إذ تضم دولا مختلفة إى أنها تتكون بين دول محددة وتشغل مساحة من الأرض محددة بالحدود السياسية لأعضائها .

تضم أيضا " سكانا " مجموعة سكان دول التكتل كما توجد سلطة تنظم العلاقة بين أعضاء التكتل مع العالم الخارجي ولها بعض أوجه السيادة في المجالات التي يتم الاتفاق عليها في المعاهدة أو الاتفاق المنشئ بالتكتل .
بقاء التكتلات يكون مرهونا ببقاء الدول أو بقاء الإرادة التي على أساسها أنشئت هذه التكتلات فعندما انفرط عقد الاتحاد السوفيتي السابق انفرط معه عقد التكتلات الاقتصادية التي كانت تشمل الاتحاد السوفيتي السابق بجانب مجموعة الدول الأوروبية الست التي كانت تكون معه هذه التكتلات مثل (حلف وارسو ومنظمة الكوميكون]

كيف ظهرت التكتلات الاقتصادية

ظهرت التكتلات في صورة مشروعات قدمتها الولايات المتحدة للدول الأوربية ودول الشرق الأوسط مثل " مشروع مارشال " الذي كان يهدف إلى تقديم المساعدات الاقتصادية المصحوبة بشروط سياسية وعسكرية . كانت شعوب قارة أوروبا أول من ساهم في نشأة هذه التكتلات وذلك بحكم ما تعرضت إليه هذه الشعوب من أزمات اقتصادية بحكم نتيجة الحرب العالمية الثانية فذاقت ويلات الحرب وأصبحت هذه الدول منهارا اقتصاديا وعاجزة عن النمو فأدركت بأنه لا بد من تكتلها من جميع النواحي لإعادة بناء اقتصادها ومواجهة السيطرة المفروضة من قبل الولايات المتحدة والاتحاد السوفيتي سابقا ومواكبة مختلف التطورات الكبيرة في العلم والتكنولوجيا .

مراحل تكون التكتلات الاقتصادية

- هناك مجموعة من الإجراءات لتحقيق التكامل الاقتصادي بين الدول وهي :-
- ١ - تحرير التبادل التجاري بين الدول الأعضاء
 - ٢ - تنسيق السياسات المالية والنقدية بين الدول الأعضاء
 - ٣ - تحقيق نوع من الحماية لمنتجاتها الوطنية تجاه العالم الخارجي
 - ٤ - التفاوض كعضو واحد على الاتفاقيات التجارية الدولية
 - ٥ - تنسيق السياسات الاقتصادية المختلفة
 - ٦ - المساعدة في مواجهة المشكلات والأزمات الاقتصادية
- لأ تبدأ التكتلات الاقتصادية عادة بجميع الإجراءات السابقة مرة واحدة ولكن تتدرج من مستوى إلى آخر ومن مرحلة إلى أخرى حتى بلوغ " التكامل الاقتصادي " وذلك على النحو التالي
رفع الحواجز الجمركية والغير جمركية بين أعضاء التكتل أمام السلع الوطنية مثال ذلك ما يعرف " بمنظمة التجارة الحرة "
مرحلة الاتحاد الجمركي بمعنى تحديد تعريفه موحدة على السلع المستوردة من الدول خارج التكتل .
السوق المشتركة ويتم فيها تحرير تدفق العملة ورأس المال بين الدول الأعضاء
الوحدة الاقتصادية ويتم فيها تنسيق السياسات المالية والنقدية
مرحلة الاندماج الاقتصادي الكامل

مقومات التكامل الاقتصادي

الاتصال الأرضي

المقوم الجغرافي

هما الأساس في نشأة التكتلات الاقتصادية والدليل على ذلك العالم الغربي " أوروبا وأمريكا الشمالية " يشتركان في حلف عسكري ولكن لكل منها تكتلها الاقتصادي

ثانياً :- المقومات البشرية والتكنولوجية :-

وجود حجم سكاني مناسب في الدول التي يضمها التكتل الاقتصادي فالحجم السكاني المناسب يعني ضمان سوق بين دول التكتل تشجع على قيام الأنشطة الاقتصادية ويعني وجودا حجم من العمالة قادرا على استغلال موارد الدول في التكتل . هذه العمالة عنصر أساسي في كل دول التكتل خاصة لو كانت على درجة عالية من المهارة والتخصص الانتاجي بين دول التكتل .

المستوى التكنولوجي لدول التكتل حيث أن وجود مستوى تكنولوجي متقارب بين دول التكتل يساعد على أن تعم الفائدة على كل الدول الأعضاء دون أن تستثمر دولة من دول التكتل بمزايا التكتل .

تشابه العادات والتقاليد يساعد على قيام التكتل واستمراره حيث أن التنافر الثقافي بين الدول لا يساعد على قيام التكتلات الاقتصادية

ثالثاً:- المقومات الاقتصادية :-

من أهم المقومات التي تشجع على قيام التكتلات الاقتصادية وتشمل ما يلي :-

١ - الموارد الاقتصادية الطبيعية	عامل أساسي لنجاح التكتلات الاقتصادية وتعني هنا تنوع الموارد لأن التكامل يقوم على التنوع عدم توفر الموارد الطبيعية بشكل كاف لدى بعض الدول يكون حافزا لها على الدخول في التكامل مع غيرها من الدول التي تتوفر بها هذه الموارد .
٢ - توفر عناصر الإنتاج الأساسية	العمل رأس المال
٣ - توفر البنية الأساسية	الطرق وسائل النقل والمواصلات

رابعاً:- المقومات السياسية :-

حيث أن عدم التماثل بين الدول المكونة للتكتل في طبيعة أنظمتها السياسية قد يؤدي إلى فشلها في حال قيامها .

خامساً:- المقومات العسكرية :-

ليست شرطا لقيام تكتل اقتصادي غالبا

وجود قوة عسكرية لدى الدول أعضاء التكتل حال قيامه تعد من مقومات نجاحه واستمراره

فالتكتل الاقتصادي يواجه منافسة من الدول الأخرى أو من التكتلات الاقتصادية الأخرى وبعض هذه المنافسات

ينتج عنها نزاعات قد تلجأ فيها التكتلات الاقتصادية إلى استخدام القوة أو التلويح باستخدامها .

القوة الاقتصادية لا بد أن تستند إلى قوة عسكرية تحميها

أهداف قيام التكتلات الاقتصادية

١ - الحصول على مزايا الإنتاج الكبير	نظرا لاتساع حجم السوق الذي يتشكل من الدول الأعضاء في التكتل كل الأعضاء في التكتل يشكلون سوقا واحدا بحجم سكان أعضاء التكتل كلما اتسع السوق انخفضت تكاليف انتاج السلعة وزادت قدرتها على المنافسة في الأسواق العالمية .
٢ - تيسير الاستفادة من مهارات الفنيين والأيدي العاملة بصورة أفضل	التكتل يؤدي إلى تقسيم العمل الفني والوظيفي وحرية انتقال العمالة بين الدول الأعضاء
٣ - تسهيل عملية التنمية الاقتصادية	حيث تصبح أسهل في ظل اتساع السوق ووفرة عنصر العمل وانتقال الأموال كل ذلك يؤدي إلى خلق فرص عمل جديدة تساعد على النهوض بالانتاج والدخل
٤ - تنويع الانتاج بطريقة اقتصادية	من خلال قيام الأنشطة الاقتصادية في أفضل مكان تتوفر فيه مقومات النشاط داخل دول التكتل أي " أقل تكلفة وأعظم ربح "
٥ - رفع مستوى رفاهية المواطنين	حيث يساعد التكامل الاقتصادي بين دول التكتل في الحصول على أفضل السلع بأقل الأسعار الممكنة نظرا لإزالة الحواجز الجمركية من ناحية وتخفيض تكاليف الإنتاج الناتجة عن اتساع السوق والإنتاج بطريقة اقتصادية وحرية انتقال العمالة من ناحية أخرى
٦ - تخفيف أثر الصدمات الخارجية	من خلال التقليل من الاعتماد على الخارج بزيادة مستوى التنوع الانتاجي بين الدول الأعضاء في التكتل يؤدي ذلك إلى محدودية التأثير بالتقلبات السياسية والاقتصادية التي تحدث خارج التكتل

تكوين التكتلات وتأثيرها على الساحة العالمية والإقليمية

منذ انتهاء " الحرب الباردة " في تسعينات ذلك القرن ١٩٩٢ تم التوقيع على إنشاء منطقة التجارة الحرة لأمريكا الشمالية " النافتا " ١٩٩١ تم التوقيع على اتفاقية " ماسترخيت " بين الدول الأوروبية والتي بموجبها تحول السوق الأوروبية إلى اتحاد أوروبي .

التجمع الكبير الذي يضم معظم دول آسيا والباسفيكي والمسمى " منتدى التعاون الاقتصادي لدول آسيا والمحيط الهادئ " APEC

مشروع السوق العربية المشتركة ١٩٦٤ وفي عام ١٩٨١ مجلس التعاون الخليجي واتحاد المغرب العربي

السوق المشتركة لشرق وجنوب افريقيا " الكوميسا "

وهذا يعني أن التكتلات تكاد تغطي خريطة العالم السياسية ولاشك أن التكامل الذي تسعى إليه التكتلات الاقتصادية يؤدي إلى الاندماج الاقليمي والذي يؤدي بدوره إلى مزيد من التنمية في الاقتصاد العالمي - العولمة - أي عولمة الاقتصاد وعولمة التجارة وإطلاق حرية السوق والمنافسة .

إذا كانت التكتلات الاقتصادية تؤدي إلى فتح الأسواق وتدفع الاستثمارات والأيدي العاملة وتسهيل حركة السلع والخدمات ورؤوس الأموال وتنسيق السياسات المالية والاقتصادية بين الدول الأعضاء وتوفير الحماية من منافسات الاقتصاديات الأخرى من هنا كانت أهمية الاندماج والانتماء إلى تكتل اقتصادي في العصر الحالي .

وهو أمر ضروري للدول للحد من آثار العولمة والحماية من المنافسات الأجنبية إذ تعمل على تحقيق أكبر مكسب من تجمعها ومما يزيد من أهمية التكتلات أن لها سلطة سياسية تحمي مصالحها ومصالح أعضائها وهو ما تفتقر إليه العولمة الاقتصادية ولما كانت التكتلات الاقتصادية الفاعلة على خريطة العالم تقودها الدول المتقدمة فسيزداد تأثيرها على الاقتصاد العالمي بمرور الزمن حيث تنحصر المنافسة في إطار التكتلات الاقتصادية .

وجه المقارنة	مجلس التعاون لدول الخليج	الاتحاد الأوروبي
عدد الدول المشتركة	٦ دول (السعودية - قطر - البحرين - الإمارات - الكويت - عمان)	٢٨ دولة أوروبية وهناك خمس دول مرشحة للانضمام
سنة الإنشاء	١٩٨١	١٩٩٢
الخصائص الطبيعية والبشرية	يشغل ٢م ٤ كم ٢ يقع في جنوب غرب آسيا ويطل على الخليج العربي وخليج عمان والبحر الأحمر . السكان ٤٦م نسمة الدين الإسلامي واللغة العربية يوجد جوار وتاريخ مشترك وتوافق في العادات والتقاليد	يشغل ٢م ٤ و٢ كم ٢ من مساحة أوروبا عدد السكان حوالي ٥٠٠ مليون نسمة أكبر دولة ألمانيا وأصغرهم مالطة - الديانة المسيحية - تسود اللغة الانجليزية- وتتباين بها مظاهر السطح من جبال وسهول وانهار وهضاب
القارة	١ اسيا	اوربا
أهم المؤسسات	١- المجلس الأعلى وهو السلطة العليا ويتكون من الرؤساء والملوك - يعين الامين العام- التصديق علي الميزانية-يضع السياسة العامة ٢- المجلس الوزاري يعد الجهاز التنفيذي للاتحاد ويتكون من وزراء الخارجية ويقوم باقتراح السياسات ويعين الامناء المساعدين ويجتمع كل ٣ اشهر ٣- الأمانة العامة هي الهيئة الادارية الثابتة للمجلس تقوم باعداد الدراسات والمقرمدينة الرياض	١- المجلس الأوروبي (قمة اجهزة الاتحاد) رؤساء الدول والحكومات ويحدد السياسة العامة ٢- البرلمان الأوروبي (يتم انتخابه كل ٥ سنوات ومهمه اصدار القوانين ويتلقى اقتراحات من المفوضية الاوربية) ٣- مجلس الاتحاد الأوروبي الجهة الرئيسية لاتخاذ القرارات ويشترك البرلمان في اصدار القوانين ٤- المفوضية الأوروبية وهي الجهاز التنفيذي للاتحاد تشرف على الميزانية - تقدم اقتراح بقوانين للبرلمان والمجلس الاوربي و تشرف على المعاهدات والاتفاقيات وتمثل الاتحاد في المحافل الدولية
أهم الأجهزة	١- قوات درع الجزيرة ٢- اتحاد غرف دول مجلس التعاون ٣- مشروع العملة الموحدة ٤- الاتحاد الجمركي	

شروط الاتحاد الاوربي

نظرا لوجود اختلاف في المستوي السياسي والاقتصادي بين الدول الاعضاء وضع الاتحاد الاوربي شروط للانضمام اليه وهي (شروط كوبنهاجن)

- ١- شروط اقتصادية (نظام اقتصادي قادر علي التعامل مع المنافسة الخارجية)
- ٢- شروط تشريعية (تعديل القوانين لتتناسب مع قوانين الاتحاد)
- ٣- شروط سياسية (تحقيق الديمقراطية والقانون وحقوق الانسان والاقليات)

س١ :- ضع علامة (صح) أمام العبارات الصحيحة وعلامة (خطأ) أمام العبارات الخاطئة مع التصويب :-

- ١ - تعد شعوب قارة آسيا أول من ساهمت في نشأة التكتلات الاقتصادية
- ٢ - التكامل الاقتصادي بين الدول يقوم بطبيعته على التشابه والتنوع
- ٣ - المقومات العسكرية تعتبر شرطا لقيام أى تكتل اقتصادى بين الدول

س٢ :- أكمل العبارات الآتية :-

- ١ - تعد من أهم المقومات التي تشجع على قيام التكتلات الاقتصادية
- ٢ - السوق المشتركة لشرق وجنوب أفريقيا تسمى
- ٣ - التجمع الكبير الذي يجمع معظم دول آسيا والباسفيكي يسمى

س٣ :- بم تفسر؟

- ١ - قيام التكتلات الاقتصادية
- ٢ - أهمية التكتلات الاقتصادية
- ٣ - تعد شعوب أوروبا أول من ساهمت في نشأت التكتلات الاقتصادية
- ٤ - تعد المقومات العسكرية من مقومات نجاح واستمرار التكتل الاقتصادي

س٤ :- ما النتائج المترتبة على :-

- ١ - اتساع حجم السكان بالنسبة للدول أعضاء التكتلات الاقتصادية
- ٢ - التكامل الذي تسعى إليه التكتلات الاقتصادية
- ٣ - عدم التماثل بين الدول في طبيعة أنظمتها السياسية بالنسبة للتكتلات الاقتصادية
- ٤ - إزالة الحواجز الجمركية وتخفيض تكاليف الانتاج داخل التكتلات الاقتصادية

س٥ :- دلل جغرافيا على صحة العبارات الآتية :-

- ١ - توجد العديد من الإجراءات لتحقيق التكامل الاقتصادي بين الدول
- ٢ - تكوين التكتلات الاقتصادية يمر بعدة مراحل
- ٣ - تتعدد المقومات التي ساعدت على قيام التكتلات الاقتصادية

الوحدة الرابعة : العلاقات الدولية والنظام الدولي

الدرس الأول : ماهية العلاقات الدولية ...

شهد العالم عبر تاريخه الطويل تطورات تلاحقه ونحولات كبيرة في العلاقات الدولية . فلا توجد دولة تستطيع أن تعيش بمعزل عن غيرها من الدول ، إذ لا بد أن تقوم بينها وبين الدول الأخرى علاقات متبادلة ، والتي تأخذ أشكالاً مختلفة كما لأحلاف السياسية والعسكرية والتكتلات الاقتصادية وغيرها ، وعن طريقها تستطيع أن تفتح آفاقاً جديدة لتبادل الخبرات في مختلف المجالات ، بما يؤمن مستقبلها وتحقيق التقدم الأزدهار .

أولاً : تعريف العلاقات الدولية وتطورها عبر الزمن

س) ما المقصود بالعلاقات الدولية ؟؟؟

العلاقات الدولية علاقات خارجية بين الظاهرات السياسية الموجودة على خريطة العالم وهى فى أبسط تعريف لها

:

العلاقات الدولية : مجموعة العلاقات الاقتصادية ، والسياسية ، والعسكرية ، والقانونية ، والدبلوماسية بين الدول أو منظمات موجودة على الساحة العالمية .

أى أنها تفاعلات بين أطراف أو وحدات دولية (دول - منظمات - تكتلات دولية أخرى) ومن ثم لا ينتفى وجود علاقات دولية أخرى دون هذا المستوى وتعنى بها تحديدا الجماعات ذات السمات السياسية أو العرقية داخل الدولة مع أطراف خارجية بغض النظر عن رضا أو عدم رضا الدولة التي توجد فيها هذه الجماعات .
تطور العلاقات الدولية عبر الزمن
١- فى العصور القديمة :

- كانت هناك علاقات دولية قديما بين الدول ومن أمثلتها ما يلي :
- * المعاهدة التي عقدها الملك الفرعوني (رمسيس الثاني) مع (خاتو سبل) ملك الحيثيين عام ١٢٧٨ ق . م لتنظيم مبادئ الحرب والسلم بين الدولتين .
 - * علاقات الفرس والروم مع الممالك الخاضعة لكلا منهما ، حيث كانت منطقة الشام مسرحا للعديد من الصراعات بينهما . * علاقات الدولة الاسلامية المتعددة مع جيرانها أو مع القوى التي عاصرتها في مختلف العصور .
- ٢- في العصر الحديث :
- زادت العلاقات الدولية بين الدول وازداد اعتماد بعضها على البعض الآخر خاصة منذ الثورة الصناعية ، والتي نقلت العلاقات بين الدول من علاقات جوار إلى آفاق أوسع شملت العالم بأسرة في عهد القوى الاستعمارية الأوروبية ، ونقلت معها نوعية العلاقات من مجرد الحرب والسلم إلى مجالات أخرى متعددة .
- ثانيا : العلاقات الدولية في الحرب والسلم :
- طبيعة العلاقات الدولية في الحرب والسلم كانت الحرب ومازالت من سمات الحياة البشرية فلم يخل منها زمان أو مكان والتاريخ ملئ بالشواهد على ذلك سواء منها الحروب المحلية أو الاقليمية أو العالمية .
- س) ما المقصود بالحرب ؟ وما أسبابها ؟

الحرب : صراع مسلح بين دولتين أو أكثر تنشأ لتحقيق مصالح وطنية من وجهة نظر الدولتين ، وهي حالة قانونية معترف بإمكان حدوثها .

وتنشأ الحروب عادة إما لأسباب اقتصادية أو إجتماعية أو داخلية أو دينية أو أيولوجية أو لأسباب سياسية ، فجاءت فكرة التنظيم الدولي وجوهرها أن للعلاقات بين الدول تكون أكثر سلما وأعمق أمنا وأشما تعاونا ، وما وجود المنظمات الدولية في وقتنا الحالي إلا ثمرة جهود فكرية وسياسة بذلها رجال السياسة ، وقد ساعد على ذلك ما تعرضت له البشرية من حروب عديدة قضت على عشرات الملايين من النفوس وآلاف الملايين من الأموال ، وكانت الحرب العالميتين الأولى والثانية من أقوى الدوافع العالمية لإنشاء تنظيمين دوليين مهمتهما الأساسية المحافظة على الأمن والسلم الدوليين هما :

عصبة الأمم :

بعد أن وضعت الحرب العالمية الأولى (١٩١٤ - ١٩١٨) أوزارها عقد مؤتمر الصلح عام ١٩١٩ م في باريس ، كان من أهم ما تضمنه إقامة تنظيم عالمي ليحول دون تكرار الحروب عرفت باسم عصبة الأمم كان من مهامها ضمان السلم ومنع الحروب وتنظيم العلاقات الدولية ، وقد تضافرت مجموعة من الأسباب أدت إلى فشل العصبة من أهمها :

عدم انضمام دول كبرى كالولايات المتحدة الأمريكية والاتحاد السوفيتي وإنسحاب دول أخرى كاليابان وألمانيا ، وإفتقار العصبة إلى قوة عسكرية تابعة لها ، وإنتهت بانحلال الحرب العالمية الثانية عام ١٩٣٩ م

الأمم المتحدة :

بعد إنتهاء الحرب العالمية الثانية عام ١٩٤٥ م ، تعددت الجهود المنادية بإقامة تنظيم دولي جديد ليكون أكثر ثباتا وأعمق أثرا وأكثر قدرة على حل المشكلات الدولية ، وتم الاتفاق على ميثاق هيئة الأمم المتحدة في مؤتمر سان فرانسيسكو عام ١٩٤٥ م ، وهدفت إلى الحفاظ على الأمن والسلم الدوليين ، وتدعيم التعاون الدولي في مختلف المجالات ، وتم إختيار مدينة نيويورك لتكون مقرا دائما للهيئة ورغم الجهود التي تبذلها الهيئة إلا أنه يؤخذ عليها هيمنة الدول الكبرى على قراراتها وعدم الحيادية في بعض القرارات مثل القضية الفلسطينية .

طبيعة العلاقات الدولية في السلم :

وفي السلم إتجهت الدول لحل النزاعات الدولية بينها بعدة طرق :

المفاوضات .

الوساطة (طرف ثالث بين متصارعين)

التحقيق عن طريق لجنة محايدة تكون مهمتها هي التحقيق في موضوع النزاع وإظهار الحقائق .

المساعي الحميدة (دول متبرعة قد تكون صديقة للطرفين)

التوفيق (إحالة النزاع إلى لجنة محايدة مهمتها تقديم تقرير إلى الطرفين يتضمن إقتراحات واضحة من أجل إجراء تسوية بينهما)

التحكيم ، وهذا هو الاسلوب القانوني حيث يصدر الحكم بين دولتين ويعد الحكم إلزاما للطرفين مثل قضية طابا .

الدرس الثاني النظام الدولي العالمي الجديد

يأثرت الخريطة السياسية في السنوات العشر الأخيرة من القرن العشرين بحدث عالمي تمثل في سقوط الاتحاد السوفيتي وتفتته إلى دول ، وبسقوط الاتحاد السوفيتي وإنقرض عقد ما كان يعرف بالمعسكر الشرقي الذي كان يتزعمه الاتحاد السوفيتي السابق ، وسقط معه كل ما إرتبط به من حلف عسكري (حلف وارسو) وكتلة إقتصادية (الكوميكون) وبسقوط الاتحاد السوفيتي يمكن القول ببساطة إن عنصر التوازن قد سقط أيضا معه ، وترتب على الحدث السابق أن أصبح في العالم قوة عظمى واحدة غنفردت وحدها بالقمة ، وأصبح لها اليد العليا في كل الأحداث العالمية التي تلت هذا الحدث ، وظهر الرئيس الأمريكي (جورج بوش الأب) يدعم إلى عالم جديد ، عندما تحدث عام ١٩٩١ م عن (إمكانية قيام نظام دولي جديد) كتعبير عن السيطرة شبه المطلقة للولايات المتحدة الأمريكية .

س) ما المقصود ب : النظام العالمي الجديد ؟

أولا : مفهوم النظام الدولي العالمي الجديد

النظام العالمي الجديد : مجموعة إجراءات وقوانين تضبط العلاقات الدولية ، الخريطة السياسية لعالم ما بعد الحرب الباردة .

وهناك من يعرفه على أنه : (مجموعة التفاعلات بين أعضاء المجتمع الدولي على المستويين الإقليمي والعالمي والتي تجرى وفقا لنسق أو منظومة معينة للقيم مستفاد من فلسفة العولمة)

وهذا النظام تعمل الولايات المتحدة الأمريكية على نشره ، و احيانا فرضه على العالم بوسائل مختلفة ، وهذا النظام في الحقيقة لم يكن ثمرة إتفاق بين الدول وإنما فرضته ظروف العالم في الفترة التي تلت الحرب الباردة .

ثانيا : مراحل تطور النظام الدولي العالمي الجديد

هناك حقيقة تاريخية للنظام العالمي الجديد يمكن إيجازها فيما يأتي :

- أول من طرح فكرة نظام عالمي جديد هو الرئيس الأمريكي ويلسون خلال الحرب العالمية الأولى (١٩١٤ - ١٩١٨ م) والذي وضع أربعة عشر مبدأ لنظام عالمي جديد .

ظهر النظام العالمي الجديد للمرة الأولى في الخطاب السياسي العالمي لرئيس الاتحاد السوفيتي السابق (جورباتشوف) عندما أعلن عن بدء حقبة جديدة بالتعاون مع الغرب ونهاية الحرب الباردة على إعتبار أن هناك

مجموعة جديدة من المبادئ الحاكمة للعلاقات بين الدولتين وهذه المبادئ الحاكمة الجديدة هي :

المبادئ الحاكمة للنظام العالمي الجديد

نزاع السلاح . = إحلال مبدأ توازن المصالح بدلا من توازن القوى . = نزاع الصفة الأيدلوجية عن العلاقات الدولية .

العمل من أجل تخطي الحواجز والصراعات تحقيقا لمصالح البشرية . = عرف المصطلح وشاع منذ أزمة الخليج ١٩٩٠ م من خلال خطاب الرئيس الأمريكي الأسبق (جورج بوش) الأب حسن قال (إن ما يتعرض للخطر ليس

بلدا صغيرا فحسب بل فكرة حيوية هي فكرة النظام العالمي الجديد) فالتطورات والتغيرات التي حدثت على

الساحة الدولية في السنوات الأخيرة دفعت إلى الاعلان عن ضرورة إقامة نظام عالمي جديد ومن أبرز متغيراته :

* سعى دول أوروبا الغربية لإستكمال وحدتها بمحورها الإقتصادي والسياسي والاجتماعي وباتت السوق الأوروبية المشتركة تعرف بدول (المجموعة الأوروبية) والتي تسعى إلى التطور نحو مزيد من التكتلات الاقتصادية لتحقيق التكامل الاقتصادي .

* سعى الدول الصناعية الآسيوية الناشئة للحصول على مكانة هامة في الساحة الاقتصادية والسياسية ومن هذه الدول (الصين ، وكوريا ، سنغافورة ، والهند ، وماليزيا)

* ظهور اليابان وألمانيا كقوتين عظيمين لهما دورهما القعال والمؤثر في النظام الاقتصادي العالمي والأسواق العالمية .

* الثورة الصناعية الثالثة والتي يطلق عليها الثورة المعلوماتية وظهور الثورة العلمية والتكنولوجية .

* إيجاد حلول لعدد من القضايا العالمية مثل إنتهاء الحرب العراقية الايرانية ، وإنتهاء الاحتلال السوفيتي لأفغانستان ، ونهاية الحرب الأهلية اللبنانية وغيرها .
* تدعيم دور هيئة الأمم المتحدة في الحفاظ على السلم والأمن الدوليين ، وتكوين قوات حفظ السلام القادرة على أداء مهمتها .

ثالثا : خصائص النظام الدولي العالمي الجديد
تنويع الانتاج بطريقة إقتصادية . - تدويل المشاكل والقضايا التي يواجهها العالم . - التحول الذي طرأ على مبدأ السيادة الوطنية .

الثورة الهائلة في وسائل الاتصال . = بروز ظاهرة الاعتماد الدولي المتبادل . = تحرير التجارة العالمية . *
الثورة الهائلة في وسائل الاتصال ونقل المعلومات وسرعة تداولها عبر الدول ، وهي الثورة التي عاصرت ثورة في العلوم والتكنولوجيا غير مسبوقة في أبعادها وسرعتها في تاريخ البشرية .
* ثورة صناعية جديدة

تعتبر بمثابة ثورة ثالثة بعد الثورة الأولى في بداية القرن التاسع عشر والثانية عقب الحرب العالمية الثانية ، وتعتمد الثورة الجديدة على (العنصر البشري والمعرفة والتقنية) وليس على المواد الخام والثروات الطبيعية ، حيث أصبح الجزء الأكبر من قيمة الانتاج الصناعي (المعرفة والتكنولوجيا المستخدمة) وهو ما يطلق عليه (إقتصاد المعرفة) وأصبح (رأس المال الحقيقي هو المعرفة)

* بروز ظاهرة الاعتماد الدولي المتبادل
يعنى التقسيم الدولي الجديد للعمل من خلال ما يسمى بالشركات متعددة الجنسيات التي تمتد بأنشطتها فيما وراء الحدود السياسية للدول وتعاضم دورها في الإقتصاد العالمي .

* تدويل المشاكل والقضايا التي يواجهها العالم
حيث أصبحت المشاكل والقضايا التي يواجهها العالم ذات طابع دولي ، ولم تعد مشكلات محلية أو إقليمية مثل قضايا الجفاف ونقص الغذاء والتلوث الخ .

* تحرير التجارة العالمية والاتجاه نحو إزالة الحواجز الجمركية والقيود على حركة الأفراد والأموال .
* التحول الذي طرأ على مبدأ (السيادة الوطنية)

حيث ظهرت مسائل وإهتمامات دولية كانت تدخل ضمن ما يعرف بالسيادة الوطنية للدول ، أصبحت عالمية مثل مجال الحماية الدولية لحقوق الانسان والتعددية والديمقراطية .
رابعا : أهداف النظام الدولي العالمي الجديد .

توجد العديد من الأهداف المعلنة للنظام الدولي الجديد والتي يمكن إجمالها في الآتي :
المحافظة على الاستقرار العالمي من خلال تطبيق قواعد الشرعية الدولية وإحترام دور الأمم المتحدة .
إحترام سيادة كل دولة وإستقلالها وعدم المساس بوحدتها الوطنية .
نشر قيم الديمقراطية وإحترام حقوق الانسان وحق الشعوب في تقرير مصيرها .

(إعادة ذات فائدة)

(العلاقات الدولية)

الدرس الأول : " ماهية العلاقات الدولية " - هي مجموعة تفاعلات بين اطراف دولية مثل العلاقات سياسية واقتصادية وعسكرية وقانونية ودبلوماسية بين الدول او منظمات ودول موجودة علي الساحة العالمية
* تطور العلاقات الدولية .

العلاقات في العصور القديمة

- ١ - وجود اتفاقية السلام بين الملك رمسيس الثاني وملك الحيثيين (خاتو سبل) لتنظيم مبادي الحرب والسلم .
- ٢ - وجود علاقات بين دولة الفرس والروم مع الممالك الخاضعة لها .
- ٣ - وجود علاقات بين الدولة الإسلامية وجيرانها .

العلاقات في العصر الحديث

وجود علاقات بين الدول من حيث التمثيل السياسي والدبلوماسي . وزادت العلاقات بعد الثورة الصناعية حيث انتقلت العلاقات من علاقات جوار الي علاقات متعددة ومن علاقة حرب وسلم الي علاقات في مجالات متعددة
بم تفسر : القوة والوزن السياسي للدول وجهان لعملة واحدة .

تتأثر العلاقات الدولية سلبا وايجابا بعدة عوامل:

- ١ - الموقع (مثلا موقع مصر أهم من موقع نيوزيلندة واستراليا)
- ٢ - المساحة (مساحة روسيا أفضل من مساحة اندورا)
- ٣ - عدد السكان (بسبب كثرة سكان الصين حصلت على مقعد دائم في مجلس الأمن ، بها ربع سكان العالم)
- ٤ - الوزن الاقتصادي (وجود القوة الاقتصادية الكبيرة في الصين جعل جميع دول العالم تتحالف معها)
- ٥ - القوة العسكرية (تدخل روسيا في مشكلة سوريا وأخيرا في مشكلة أوكرانيا وهي الوريث الشرعي للاتحاد السوفيتي)

* العلاقات الدولية وقت الحروب *

- الحرب هي صراع مسلح بين دولتين أو أكثر لتحقيق مصالح وطنية وهي حالة قانونية معترف بها وتنتش الحروب لأسباب عديدة وهي من سمات البشرية لا يخلو منها زمان ولا مكان
- ١ - عصبة الأمم ١٩١٩ م
 - ظهرت بعد الحرب العالمية الأولى وفشلت بسبب عدم انضمام الدول الكبرى مثل U.S.A وروسيا وانسحاب اليابان وألمانيا - عدم امتلاك قوة عسكرية - اندلاع الحرب العالمية الثانية .
 - ٢ - الأمم المتحدة ١٩٤٥ م
 - ظهرت بعد الحرب العالمية الثانية مقرها نيويورك و جاءت بعد مؤتمر سان فرانسيسكو ولها العديد من الادوار - من الناحية السياسية
 - (مساندة تونس والجزائر - ارسال قوات الي العراق وافغانستان - ارسال مراقبين الي الهند والشرق الاوسط)
 - ارسال قوات حفظ سلام الي اليوسنة وكرواتيا)
 - من الناحية الانسانية

(تقديم مساعدات الي فلسطين والبوسنة والهرسك - دعم حقوق الانسان)

لكن يؤخذ عليها بعض السلبيات مثل عدم وجود حيادية في القرارات مثل التعامل مع القضية الفلسطينية وسيطرة الدول الكبرى على القرارات .

* العلاقات الدولية وقت السلم *

- عبارة عن مفاوضات - وساطة (طرف ثالث) - مساعي حميدة (دولة متبرعة تكون صديقة) - التوفيق (حالة النزاع الي دولة محايدة) - التحكم الدولي (اسلوب قانوني يصدر حكم مثل قضية طابا)

مراجعة

بم تفسر

- ١ - اندلاع الحروب بين الدول .
- ٢ - فشل وانهيار عصبة الأمم .
- ٣ - عدم وجود دور لمجموعة دول عدم الانحياز .
- ٤ - تتأثر العلاقات الدولية سلبا وإيجابا بعوامل كثيرة .
- ٥ - ظهور فكرة المنظمات الدولية
- ٦ - تتعدد العلاقات الدولية وقت السلم

اختر الإجابة الصحيحة:

- ١- دولة متبرعة تكون صديقة للطرفين (الوساطة-التوفيق-التحكيم-المساعي الحميدة)
- ٢- من ادوار الامم المتحدة السياسية(الاغائة الانسانية- دعم حقوق الانسان- ارسال قوات حفظ للسلام)
- ٣- منظمة ما زالت موجودةحتي الان (عصبة الامم-الامم المتحدة-الكوميكون- وارسو)
- ٤- نتج عن مؤتمر الصلح بباريس ظهور (منظمه دولية- منظمة اقليمية-حلف عسكري)

ضع علامة () او علامة () مع التعليل

- ١- تستطيع الدول ان تعيش بمعزل عن غيرها من الدول ()
- ٢- وقع رمسيس الثالث معاهدة صداقة مع ملك الحثيين ()
- ٣- من الدول العملاقة المساحة انورا وجيبوتي ()
- ٤- التحكيم احالة النزاع الي لجنة محايدة ()

عرف

١- العلاقات الدولية

٢- الحرب

ما العلاقة بين

الثورة الصناعية والعلاقات الدولية

القوة العسكرية والعلاقات الدولية

الدرس الثاني : (النظام الدولي العالمي الجديد)

بعد أن انفرط عقد الاتحاد السوفيتي وانهيار حلف وارسو وظهور قوة وحيدة وهي الولايات المتحدة الأمريكية واختفي حلف وارسو ومنظمة الكوميكون خرجت دعوة تنادي بنظام دولي جديد علي يد جورج بوش الاب •

* النظام الدولي الجديد

هي مجموعة تفاعلات بين اعضاء المجتمع الدولي والتي تجري وفقا لمنظومة مستقاه من فلسفة العولمة
* مراحل تطور النظام الدولي الجديد

١ - اول من فكر الرئيس الأمريكي ولسون •

٢ - اول من ذكره في خطاب الرئيس جورج باتشوف وإعلانه عن مبادئ حاكمة بين الدولتين (نزع السلاح - توازن المصالح بدلا من توازن القوى - العمل على تخطي الصراعات)

٣ - ذاع صيته واشتهر في عهد الرئيس الأمريكي جورج بوش الاب بعد ازمة الخليج

- بم تفسر

* ظهور النظام العالمي الجديد

١ - سعي دول اوربا لاستكمال وحدتها •

٢ - سعي الدول الصناعية الآسيوية للحصول علي مكانه عالمية (كوريا - سنغافورة - الصين)

٣ - ظهور اليابان وألمانيا •

٤ - ظهور الثورة الصناعية الثالثة وهي ثورة المعلومات التكنولوجية •

٥ - انتهاء بعض المشاكل الدولية مثل الحرب العراقية - الإيرانية وانتهاء الاحتلال السوفيتي لافغانستان ونهاية الحرب اللبنانية

٦ - تدعيم دور الأمم المتحدة وتكوين قوات حفظ للسلام •

** خصائص النظام العالمي الجديد

١ - تقلص دور السيادة الوطنية

٢ - ظهور ثورة في مجال الاتصالات •

٣ - تدويل المشاكل والقضايا •

٤ - ظهور الشركات متعددة الجنسيات •

٥ - تحرير التجارة العالمية وإزالة الجمارك •

٦ - بروز ظاهرة الاعتماد الدولي المتبادل •

** أهداف النظام العالمي الجديد

١ - الحفاظ على الاستقرار العالمي •

٢ - احترام دور الأمم المتحدة •

٣ - احترام سيادة كل دولة •

٤ - نشر الديمقراطية وحقوق الإنسان •

* ما آثار النظام العالمي الجديد على الدول المتقدمة والنامية •

١ - احتكار دول الغرب الرأسمالية للسلاح والتكنولوجيا والمال (تحول كثير من المساعدات الي دول شرق اوربا علي حساب الشرق الاوسط) •

٢ - توظيف التكنولوجيا للوصول الي معدلات الانتاج والصراع على اليورانيوم والموجود بكثرة في الدول النامية

٣- سقوط الاتحاد السوفيتي لعدم تطوير نظم انتاجه

٤ - عدم وجود دور لمجموعة دول عدم الانحياز •

٥ - تدخل الولايات المتحدة في شئون بعض الدول •

٦ - اختراق الأمن الثقافي العربي •

مراجعة

ضع علامة () او علامة () مع التعليل

- ١ - أول من طرح فكرة النظام العالمي الجديد هو الرئيس الأمريكي جورج بوش () .
- ٢ - تقوم العلاقات الدولية على مبدأ توازن القوى بدلا من توازن المصالح . ()
- ٣ - الصين والهند وسنغافورة من الدول الافريقية الصناعية ()
- ٤ - اهم حدث في العشر سنوات الاخيرة من القرن العشرين هدم سور برلين ()

ما النتائج المترتبة على

- ١ - انهيار الاتحاد السوفيتي .
- ٢ - النظام العالمي الجديد على الدول النامية والمتقدمة .
- ٣ - احتكار الدول الراسمالية للسلاح والمال والتكنولوجيا

أختر الإجابة الصحيحة مما بين الأقواس

- ١ - اشتهر مصطلح النظام العالمي الجديد علي يد (جورج بوش- جورج بوش الاب- ويلسون- جورباتشوف)
- ٢ - دولة حصلت على مقعد دائم في الأمم المتحدة ومجلس الأمن هي (مصر - تايوان - تايلاند - الصين)
- ٣ - من خصائص النظام الدولي الجديد (تنوع الإنتاج - تحرير التجارة - تدويل المشاكل - كل ما سبق)
- ٤ - من الدول الصناعية في شرق آسيا (فرنسا - كندا - إيطاليا - سنغافورة)

برهن علي

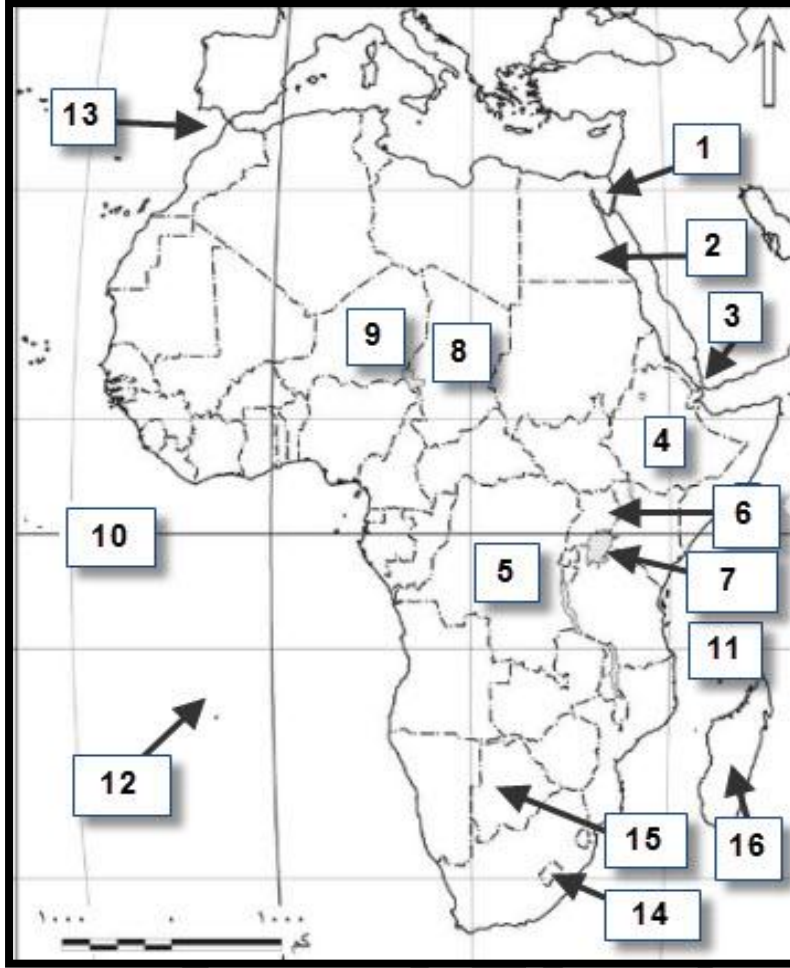
- ١ - توجد خلفية تاريخية للنظام العالمي الجديد
- ٢ - تآثرت الخريطة السياسية بسقوط الاتحاد السوفيتي

عرف ما يلي

- ١ - النظام العالمي الجديد
- ٢ - الثورة الصناعية الثالثة

أطلس الخرائط

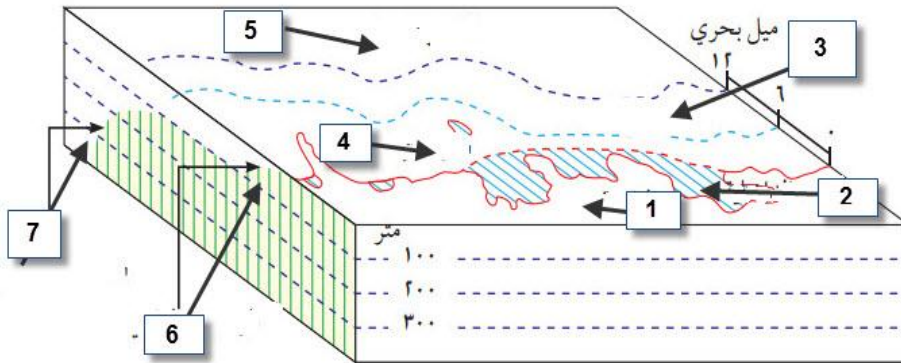
س : ١ أمامك خريطة لقارة افريقيا اكتب ماتشير الية الارقام



- ١- ممر مائي عالمي
- ٢- دولة مركزية
- ٣- مضيق
- ٤- دولة حبيسة
- ٥- دولة ذات شكل مندمج و بروز
- ٦- دولة حبيسة
- ٧- بحيرة
- ٨- دولة حبيسة
- ٩- دولة حبيسة
- ١٠- دائره عرض
- ١١- المحيط
- ١٢- المحيط
- ١٣- مضيق
- ١٤- دولة محتوى او جيوب
- ١٥- دولة حبيسة
- ١٦- جزيرة

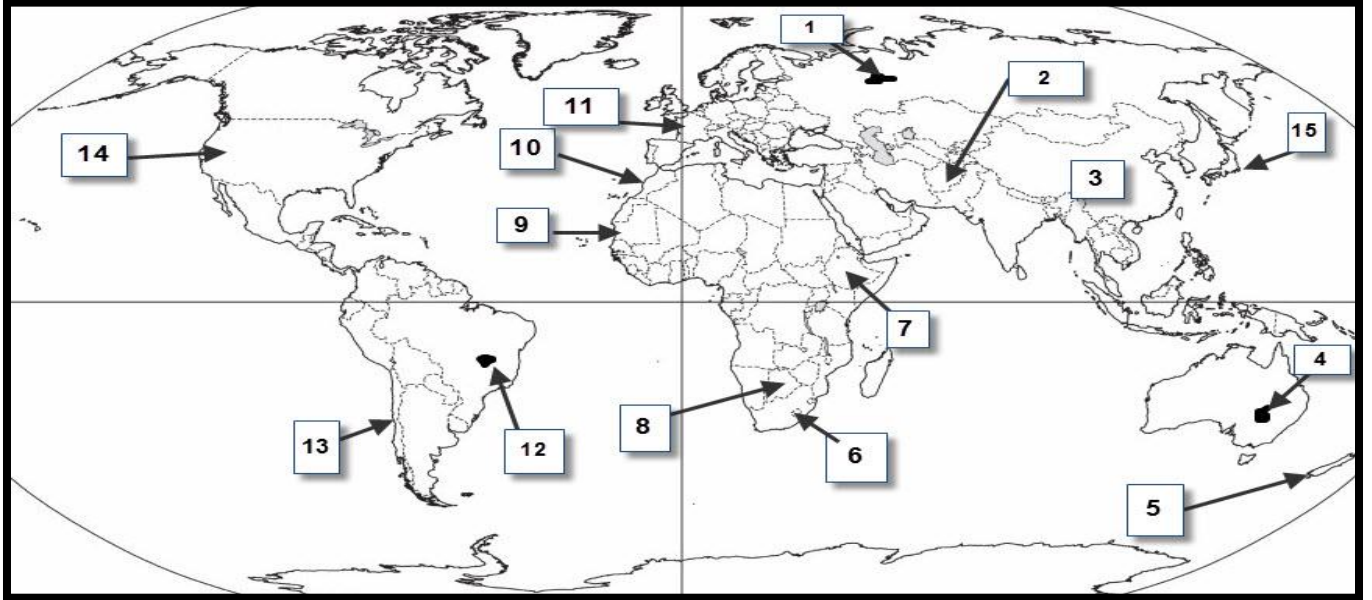
١- قناة السويس	٢- مصر	٣- باب المندب	٤- اثيوبيا	٥- الكنگو
٦- اوغندا	٧- فيكتوريا	٨- تشاد	٩- النيجر	١٠- خط الاستواء
١١- الهندي	١٢- الاطلنطي	١٣- جبل طارق	١٤- ليسوتو	١٥- بتسوانا

س ٢ :- انواع المناطق المائيه



- ١- اليابس
- ٢- المياه الداخلية
- ٣- المياه التكميليه (الملاصقه)
- ٤- المياه الاقليمية
- ٥- اعالى البحار (المياه الدولية)
- ٦- الرصيف القارى
- ٧- المنحدر القارى

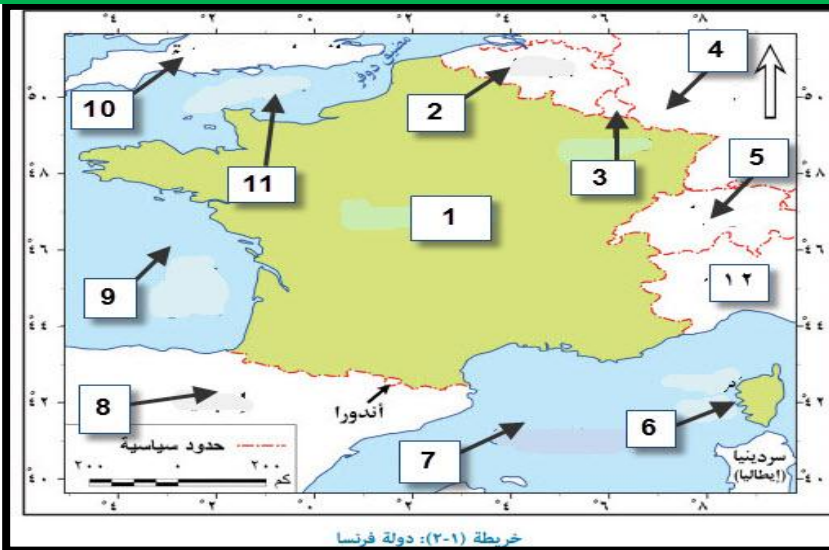
شكل (٢-٤): أنواع المناطق المائية



- ١- عاصمه وسط قومية كبرى
 ٢- دولة مندمجة ذات بروز
 ٣- دولة وحدويه ضخمة
 ٤- مدينة
 ٥- دولة هامشية
 ٦- دولة جيبيه
 ٧- دولة حبيسة
 ٨- دولة حبيسة
 ٩- عاصمه تقع على ساحل المحيط الاطلسي
 ١٠- دولة تشرف على البحر بوجهتين
 ١١- دولة ذات الشكل المندمج او المنتظم
 ١٢- مدينة
 ١٣- دولة مستطيله
 ١٤- دولة بريه مجزاه
 ١٥- دولة بحريه مجزاه

١- روسيا	٢- افغانستان	٣- الصين	٤- كانبيرا باستراليا	٥- نيوزيلاندا
٦- ليسوتو	٧- اثيوبيا	٨- بتسوانا	٩- نواكشوط (موريتانيا)	١٠- المغرب
١١- فرنسا	١٢- برازيليا	١٣- شيلي	١٤- الولايات المتحدة	١٥- اليابان

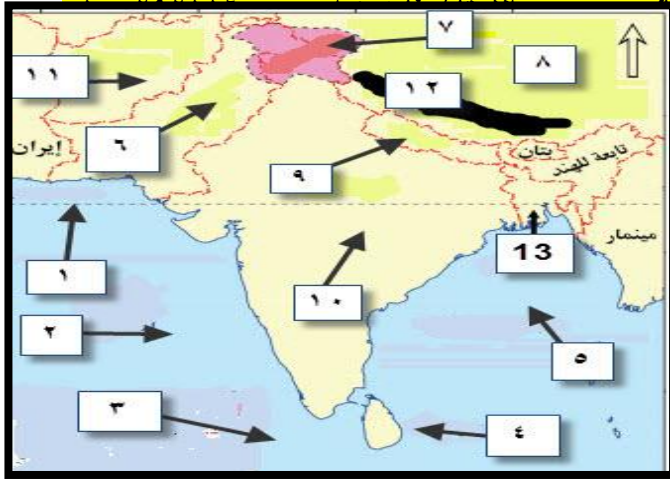
س ٤:- امامك خريطة لفرنسا وضح عليها



- ١- دولة
 ٢- دولة
 ٣- دولة
 ٤- دولة
 ٥- دولة
 ٦- جزيره تابعه لفرنسا
 ٧- البحر
 ٨- دولة
 ٩- خليج
 ١٠- المملكة
 ١١- بحر
 ١٢- دولة

١- فرنسا	٢- بلجيكا	٣- لكسمبورج	٤- المانيا	٥- سويسرا	٦- كورسيكا
٧- المتوسط	٨- اسبانيا	٩- بسكي	١٠- المتحدة	١١- المانش	١٢- ايطاليا

٥- خريطة لمشكلة كشمير والهند وباكستان



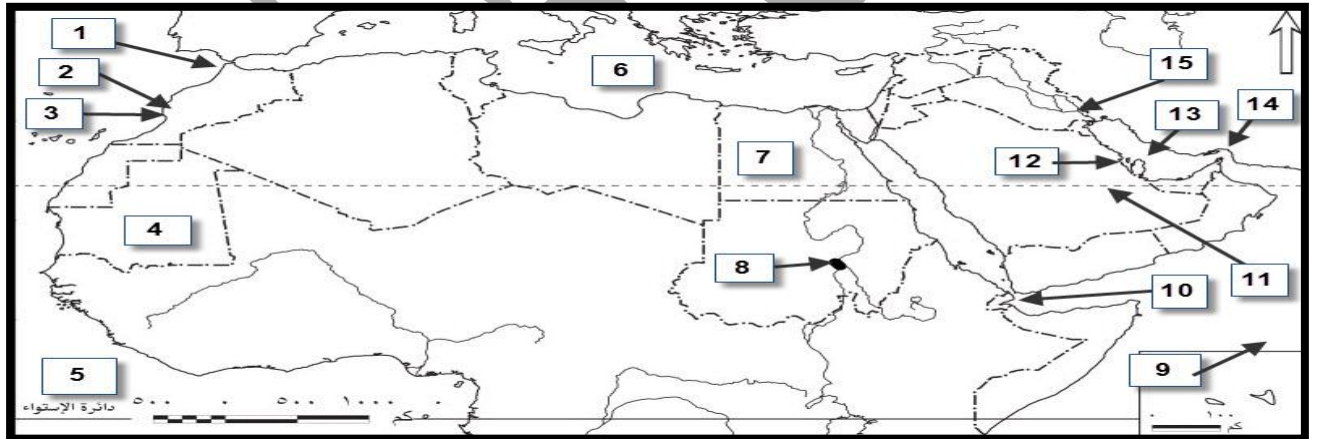
- ١- مدار ٢- البحر
- ٣- المحيط ٤- جزيرة
- ٥- خليج ٦- دولة
- ٧- اقليم (مشكلة)
- ٨- دولة ٩- دولة
- ١٠- دولة ١١- دولة
- ١٢- جبال ١٣- دولة

١- مدار السرطان	٢- العربي	٣- الهندي	٤- سريلانكا	٥- البنغال
٦- باكستان	٧- كشمير	٨- الصين	٩- نيبال	١٠- الهند
١١- أفغانستان	١٢- الهيمالايا	١٣- بنجلاديش		



أمامك عدد من الخرائط الخاصة بأشكال الدول المختلفة . صف هذه الأشكال . أيهما أكثر أهمية في الجغرافيا السياسية ؟ ولماذا ؟

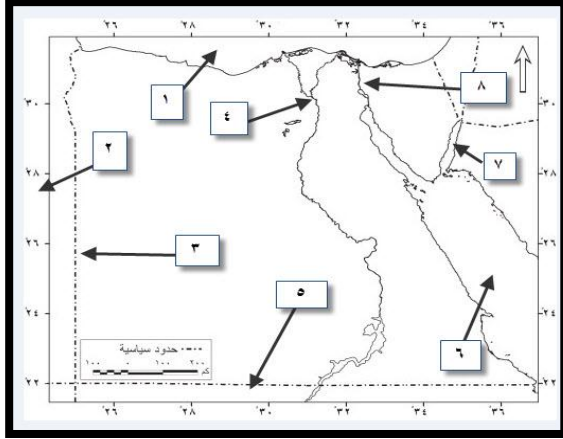
١- خريطة للوطن العربي



- ١- مضيق ٢- دولة تشرف على البحر بجبهتين
- ٣- دولة حدودها تشترك مع دولتان فقط
- ٤- عاصمته تقع على ساحل المحيط الاطلسي ٥- المحيط ٦- البحر
- ٧- دوله عاصمته تاريخية او (دولة ذات الشكل المندمج او المنتظم) ٨- عاصمته اختيرت لسهولة المواصلات
- ٩- المحيط ١٠- مضيق ١١- مدار ١٢- دولة قزمية
- ١٣- الخليج ١٤- مضيق ١٥- نهر حدودي

١- مضيق جبل طارق	٢- المغرب	٣- المغرب	٤- نواكشوط عاصمه موريتانيا	٥- لاطنطى
٦- المتوسط	٧- مصر	٨- الخرطوم(السودان)	٩- الهندي	١٠- باب المنذب
١١- السرطان	١٢- البحرين	١٣- العربي	١٤- هرمز	١٥- شط العربي (العراق - وايران)

س ٧:- خريطة جمهورية مصر العربية



- ١- البحر
- ٢- دولة تحد مصر غربا
- ٣- حد هندسي فلكي غربي
- ٤- عاصمه دائمه (تاريخية)
- ٥- حد هندسي فلكي جنوبي
- ٦- البحر
- ٧- خليج
- ٨- ممر ملاحى عالمى

٥- دائره عرض ٢٢ شمالا

٤- القاهرة

٣- خط طول ٢٥ شرقا

٢- ليبيا

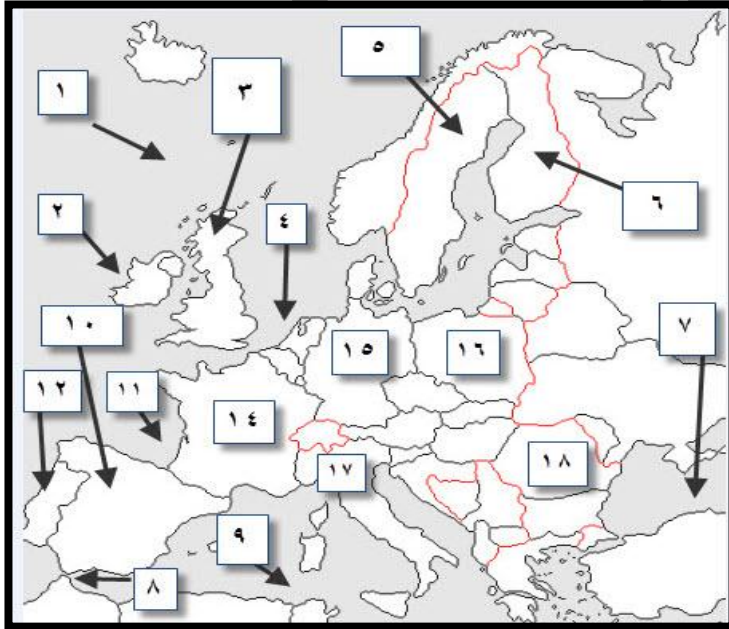
١- المتوسط

٨- قناة السويس

٧- العقبة

٦- الاحمر

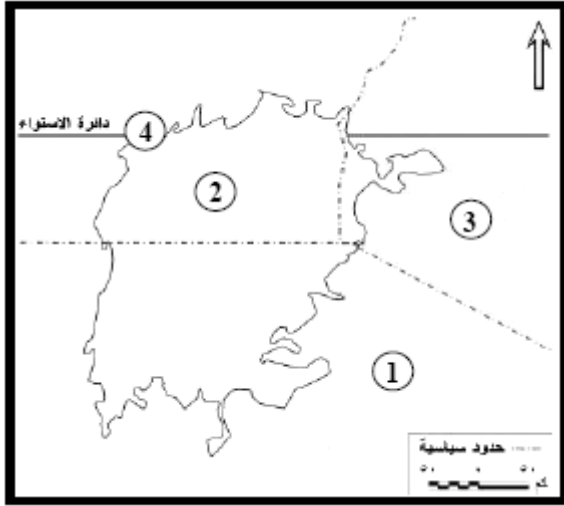
س ٨: الاتحاد الاوروبى



- ١- المحيط
- ٢- دولة
- ٣- دولة
- ٤- بحر
- ٥- دولة
- ٦- دولة
- ٧- البحر
- ٨- مضيق
- ٩- البحر
- ١٠- دولة
- ١١- خليج
- ١٢- دولة
- ١٤- دولة
- ١٥- دولة
- ١٦- دولة
- ١٧- دولة
- ١٨- دولة

١- الاطلنطى	٢- ايرلندا	٣- بريطانيا	٤- الشمال	٥- السويد	٦- فنلندا
٧- الاسود	٨- جبل طارق	٩- المتوسط	١٠- اسبانيا	١١- بسكى	١٢- البرتغال
١٤- فرنسا	١٥- المانيا	١٦- بولندا	١٧- ايطاليا	١٨- رومانيا	

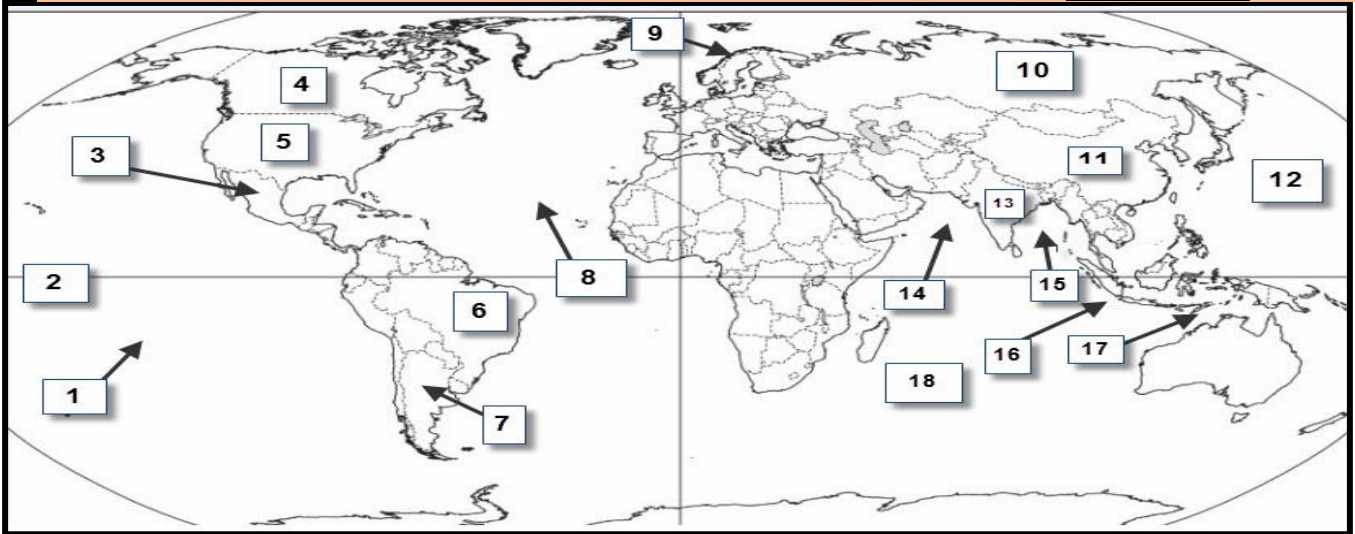
س٩:- إدرس الخريطة التي أمامك ثم أكتب ما تشير إليه الأرقام :



- دولة
بحيرة
دولة
دولة

١- تنزانيا	٢- فيكتوريا	٣- كينا	٤- اوغندا
------------	-------------	---------	-----------

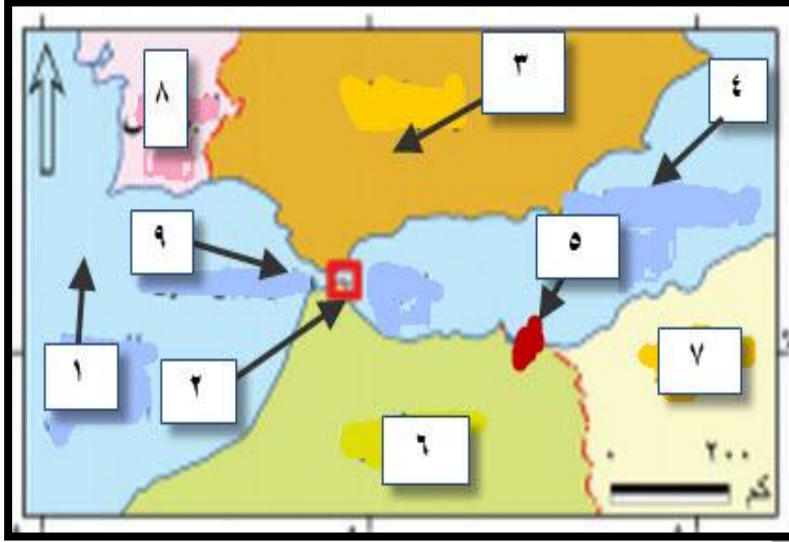
س١٠:- خريطة العالم



- ١- المحيط ٢- دائره عرض ٣- دولة ٤- دولة
٥- دولة ٦- دولة ٧- دولة ٨- المحيط
٩- دولة مستطيله او نحيله ١٠- اكبر دوله في العالم من حيث المساحة
١١- دولة وحدويه ضخمة ١٢- المحيط ١٣- دولة
١٤- البحر ١٥- خليج ١٦- جزر
١٧- جزيرة (اقلية مركزه جغرافيا) ١٨- المحيط

١- الهادي	٢- الاستواء	٣- المكسيك	٤- كندا	٥- الولايات المتحدة	٦- البرازيل
٧- الارجننتين	٨- الاطلنطي	٩- النرويج	١٠- روسيا	١١- الصين	١٢- الهادي
١٣- الهند	١٤- العربي	١٥- البنغال	١٦- جزر اندونيسيا	١٧- تيمور	١٨- الهندي

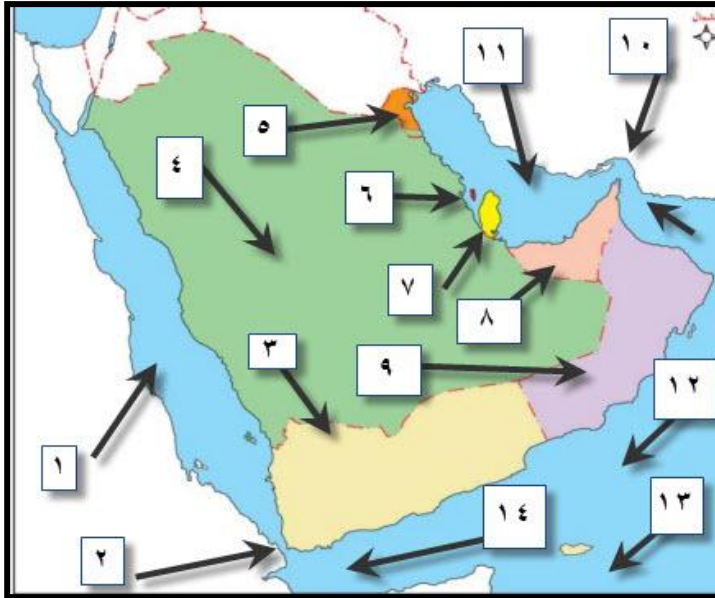
س ١١- امامك خريطة لـ سبته ومليله



- ١- المحيط
- ٢- مدينة
- ٣- دولة
- ٤- البحر
- ٥- مدينة
- ٦- دولة
- ٧- دولة
- ٨- دولة
- ٩- مضيق

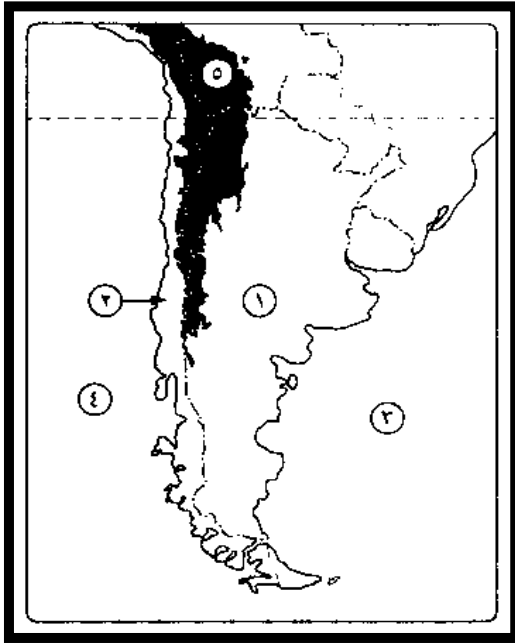
١- الاطلنطي	٢- سبته	٣- اسبانيا	٤- المتوسط	٥- مليلة
٦- المغرب	٧- الجزائر	٨- لبرتغال	٩- جبل طارق	

س ١٢:- امامك خريطة صماء لدول الخليج العربي وضح عليها ما يلي



- ١- البحر
- ٢- مضيق
- ٣- دولة
- ٤- دولة
- ٥- دولة
- ٦- دولة (قزمية)
- ٧- دولة
- ٨- دولة
- ٩- دولة
- ١٠- مضيق
- ١١- الخليج
- ١٢- البحر
- ١٣- المحيط
- ١٤- خليج
- ١٥- خليج

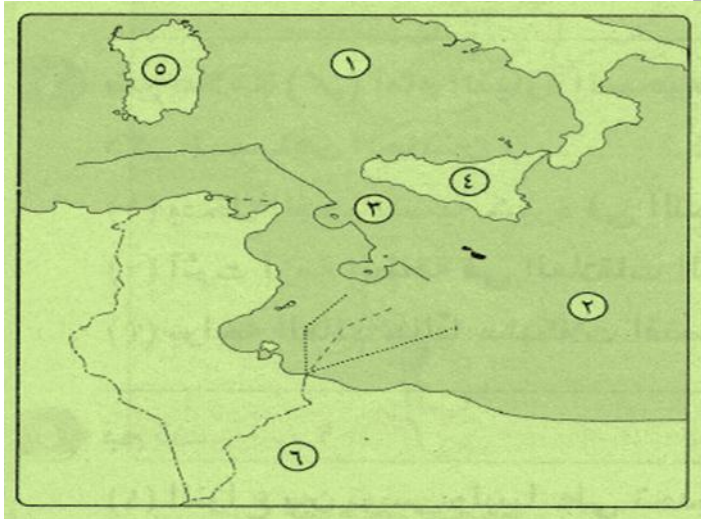
١- الاحمر	٢- باب المندب	٣- اليمن	٤- السعودية	٥- الكويت
٦- البحرين	٧- قطر	٨- الامارات	٩- عمان	١٠- هرمز
١١- الخليج العربي	١٢- البحر العربي	١٣- الهندي	١٤- خليج عدن	١٥- خليج عمان



س١٣:- أمامك خريطة لجزء من قارة أمريكا الجنوبية

- دولة
- دولة
- المحيط
- المحيط
- حد سياسي طبيعي

١- الأرجنتين	٢- تشيلي	٣- الأطلنطي
٤- المحيط الهادي	٥- جبال الأنديز	

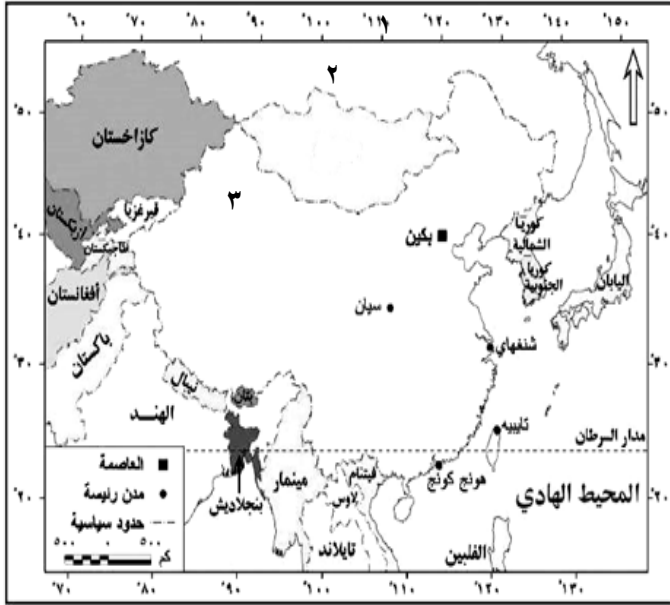


س١٤ :- أمامك خريطة لدولة تونس .

- مسطح مائي
- مسطح مائي
- مضيق
- جزيرة
- جزيرة
- دولة

١- البحر التيراني	٢- البحر المتوسط	٣- صقلية
٤- صقلية	٥- سردينيا	٦- ليبيا

على



١- روسيا الاتحادية ٢- منغوليا ٣- الصين

س ١٥ : ادرس الخريطة التي أمامك ثم أجب الأسئلة التالية :

- دولة
وتبلغ مساحتها
دولة وهي نموذج للشكل
المتجه من الشرق إلى الغرب .
دولة وهي من الدول كبيرة المساحة التي تتميز بالتقدم الإقتصادي

اختبر نفسك

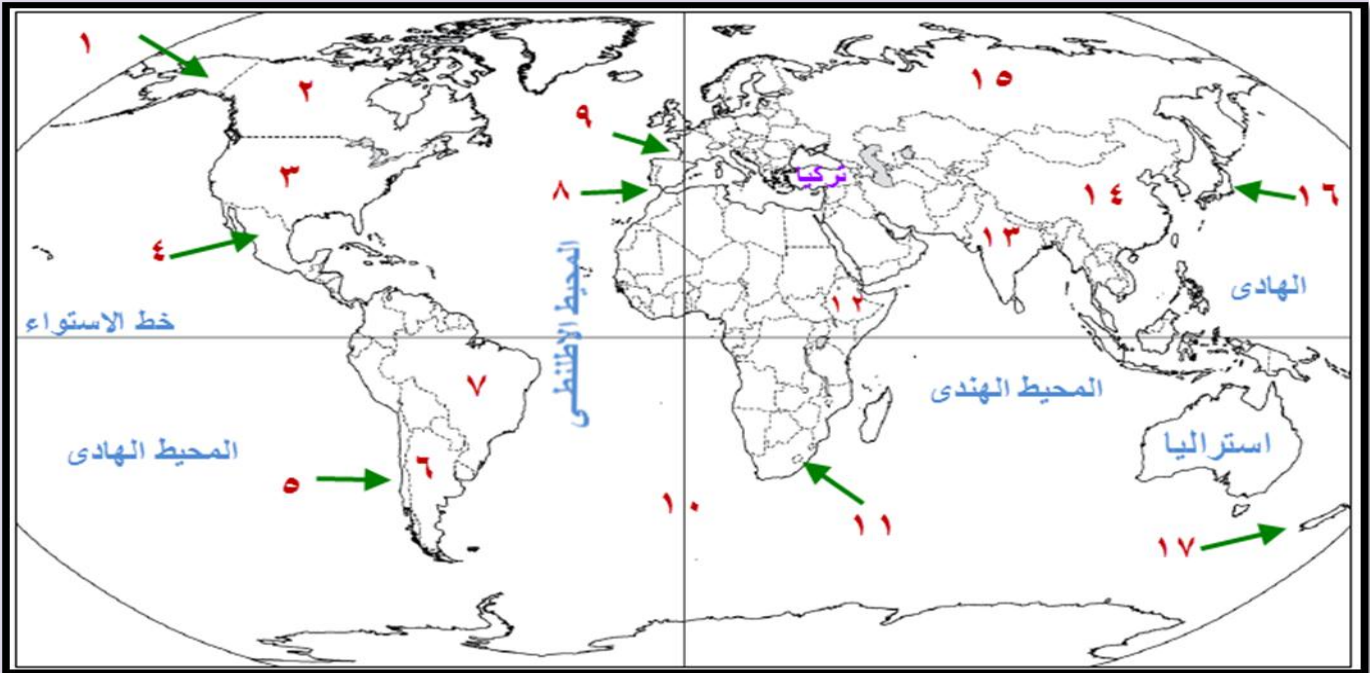
- ١٦- امامك خريطة للعالم وضح مدلول الارقام عليها
١-المحيط.....٢- البحر ٣ - دولة برية بحرية مجزأة..... ٤- دولة ذات شكل مندمج ٥- دولة يقرب عليها الطابع السهلي.....٦- دولة عضو في الاتحاد الاوربي ٧- دولة ٨- اخر الدول المنضمة للاتحاد الاوربي ٩- دولة ١٠- بحر ١١- دولة اوربية مجزأة ٢- البحر ١٣- جزيرة ١٤- دولة مرشحة للانضمام للاتحاد الاوربي..... ١٥- اصغر دول الاتحاد الاوربي سكانا
١٦- اخر الدول المنضمة للاتحاد الاوربي عام ١٩٨٦م
١٧- دولة بها العاصمة مقسمة ١٨- دولة بها مقر الناتو والمفوضية الاوربية..... ١٩- بحر
٢٠ - دولة تفككت عام ١٩٩١م الى ١٥ دولة ٢١- المحيط..... ٢٢- دولة ٢٣- دولة
٢٤- دولة جيبسة..... ٢٥- دولة حبيسة ٢٦- دولة سهليه ٢٧- دولة قبل التقسيم. ٢٨- دولة حبيسة ٢٩- دولة نحيلة الشكل ٣٠- دولة مجزأة بحرية ٣١- دولة مندمجة دات بروز





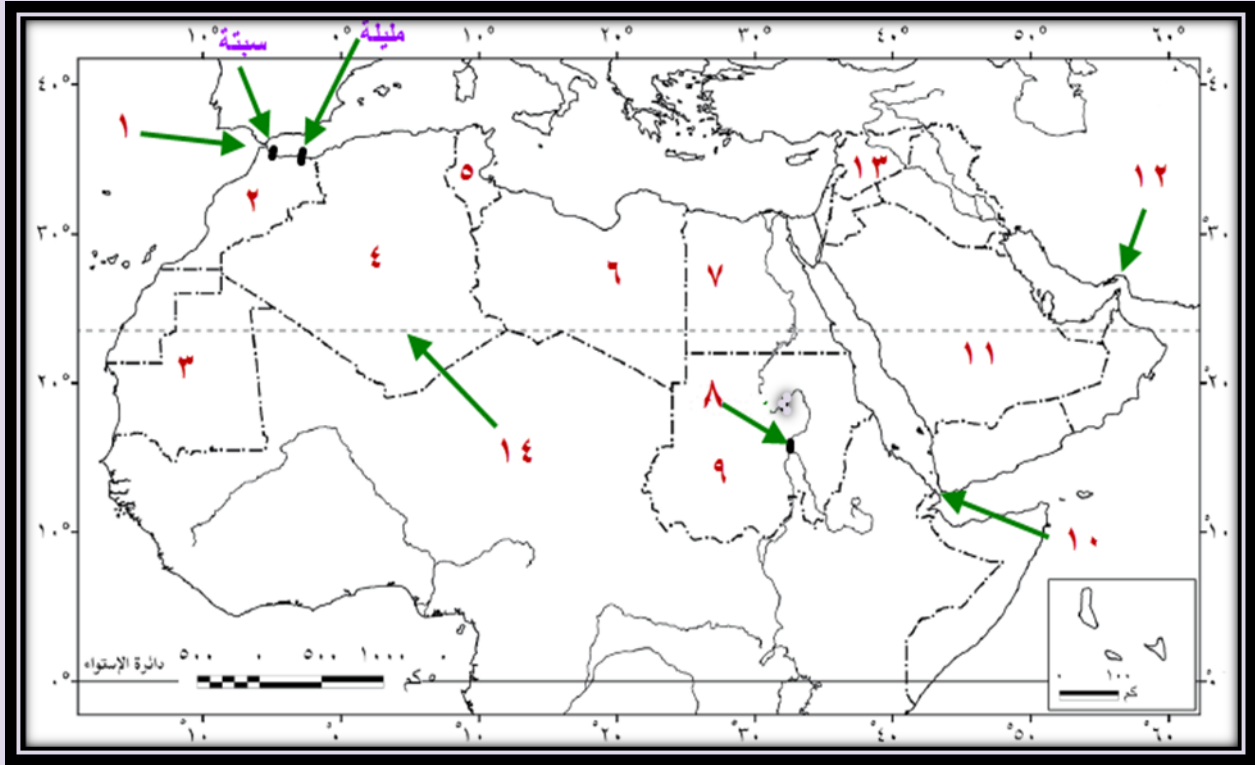
خريطة العالم

- ١- ولاية تابعة للولايات المتحدة وهي دولة برية برية
- ٢- دولة لديها فائض في من الانتاج الزراعي
- ٣- دولة بها نظام رئاسي
- ٤- دولة
- ٥- دولة مستطيلة او شريطية
- ٦- دولة
- ٧- دولة بها نظام فيدرالى
- ٨- مضيق
- ٩- دولة (منتظمة او مندمجة - دولة مركزية - بها نظام شبة رئاسي)
- ١٠- خط تقسيم الزمن
- ١١- دولة محتوى او جيبيه
- ١٢- دولة حبيسة
- ١٣- دولة قسمت الحدود على اساس دينى
- ١٤- دولة وحدوية ضخمة المساحة
- ١٥- اكبر دولة مساحة فى العالم
- ١٦- دولة موحدو مجزأة
- ١٧- دوله هامشية



١- الاسكا	٢- كندا	٣- الولايات المتحدة	٤- المكسيك	٥- تشيلى	٦- الارجنتين
٧- البرازيل	٨- جبل طارق	٩- فرنسا	١٠- جرنيتش	١١- ليسوتو	١٢- اثيوبيا
١٣- الهند	١٤- الصين	١٥- روسيا الاتحادية	١٦- اليابان	١٧- نيوزلاندا	

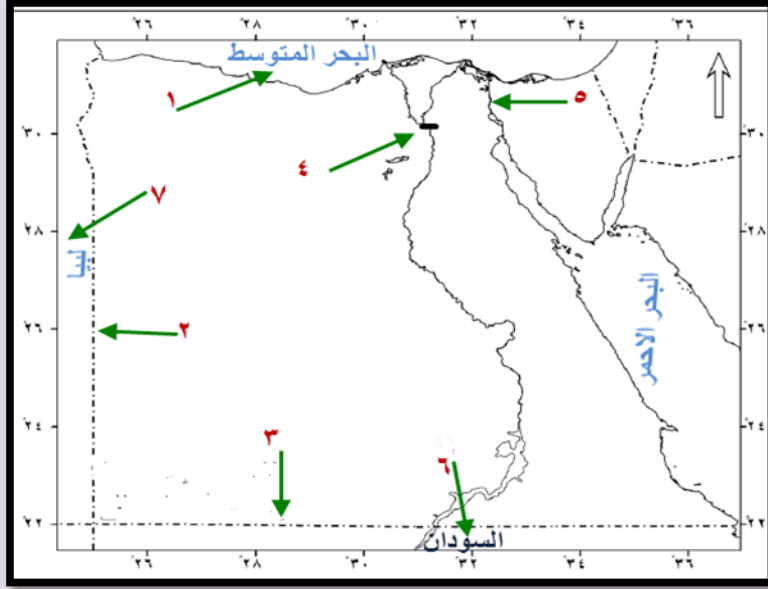
خريطة الوطن العربي



- ١- مضيق ٢- دولة حدودها مشتركة مع دولتين فقط
- ٣- دولة اختيرت فيها العاصمة لسهولة الوصول وتقع على محيط
- ٤- دولة ٥- دولة بينها وبين ليبيا مشكلة في تقسيم المياه
- ٦- دولة تحد مصر من الغرب ٧- دولة مركزية
- ٨- عاصمه اختيرت لسهولة الوصول وتقع على نهر النيل
- ٩- دولة ١٠- مضيق
- ١١- دوله تشرف على البحر بوجهتين ولها اهمية دينية
- ١٢- مضيق ١٣- دولة تشرف على البحر بوجه واحد
- ١٤- مدار

١- جبل طارق	٢- المغرب	٣- موريتانيا	٤- الجزائر	٥- تونس	٦- ليبيا
٧- مصر	٨- الخرطوم	٩- السودان	١٠- باب المنذب	١١- السعودية	١٢- هرمز
١٣- سوريا	١٤- السرطان				

خريطة مصر



- ١- حدود طبيعية بحته
- ٢- حد هندسي فلكي غربي
- ٣- حد هندسي فلكي جنوبي
- ٤- عاصمة تاريخية وقديمة
- ٥- ممر مائي عالمي
- ٦- دولة تحد مصر جنوبا
- ٧- دولة تحد مصر غربا

١- البحر المتوسط	٢- دائرة عرض ٢٢	٣- خط طول ٢٥	٤- القاهرة	٥- قناة السويس
٦- السودان	٧- ليبيا			

حدود الرصيف القارى بين تونس وليبيا



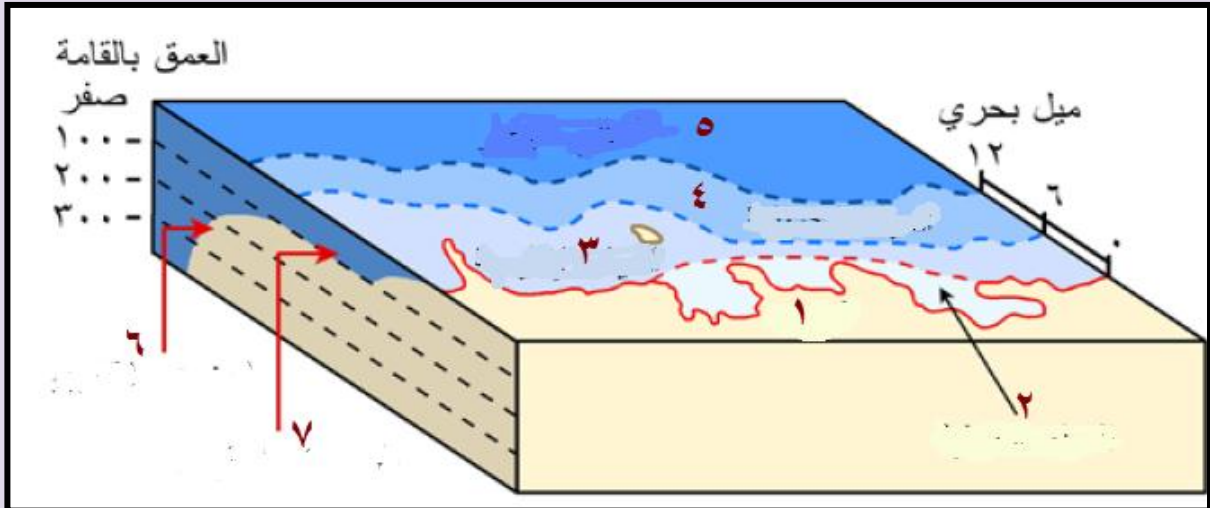


- ١- دولة ٢ - بحر
 ٣- خليج

 ٤- دولة ٥ - دولة
 ٦- دولة
 ٧- دولة ٨- دولة
 ٩- دولة

١- المملكة المتحدة	٢- بحر المانش	٣- خليج بسكاي	٤- اسبانيا	٥- ايطاليا
٦- سويسرا	٧- المانيا	٨- لكسمبورج	٩- بلجيكا	

انواع المناطق المائية



- ١- اليابس ٢- المياه الداخلية ٣- المياه الاقليمية ٤- المياه التكميلية (الملاصقة)
 ٥- اعلى البحار (المياه الدولية) ٦- المنحدر القارى ٧- الرصيف القارى

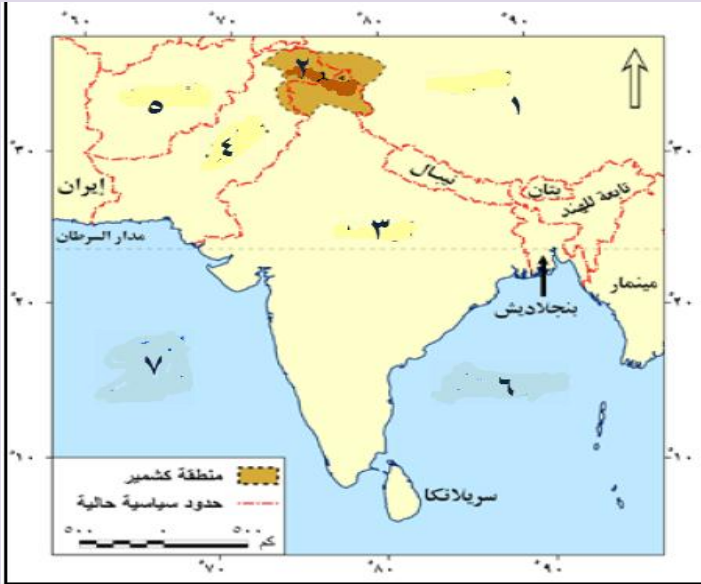
سبتة ومليلة



١- دولة ٢- المحيط ٣- دولة ٤- مدينه محتلة ٥- دولة

١- اسبانيا	٢- الاطلنطي	المغرب	٤- مدينة مليلة	٥- الجزائر
------------	-------------	--------	----------------	------------

مشكلة كشمير

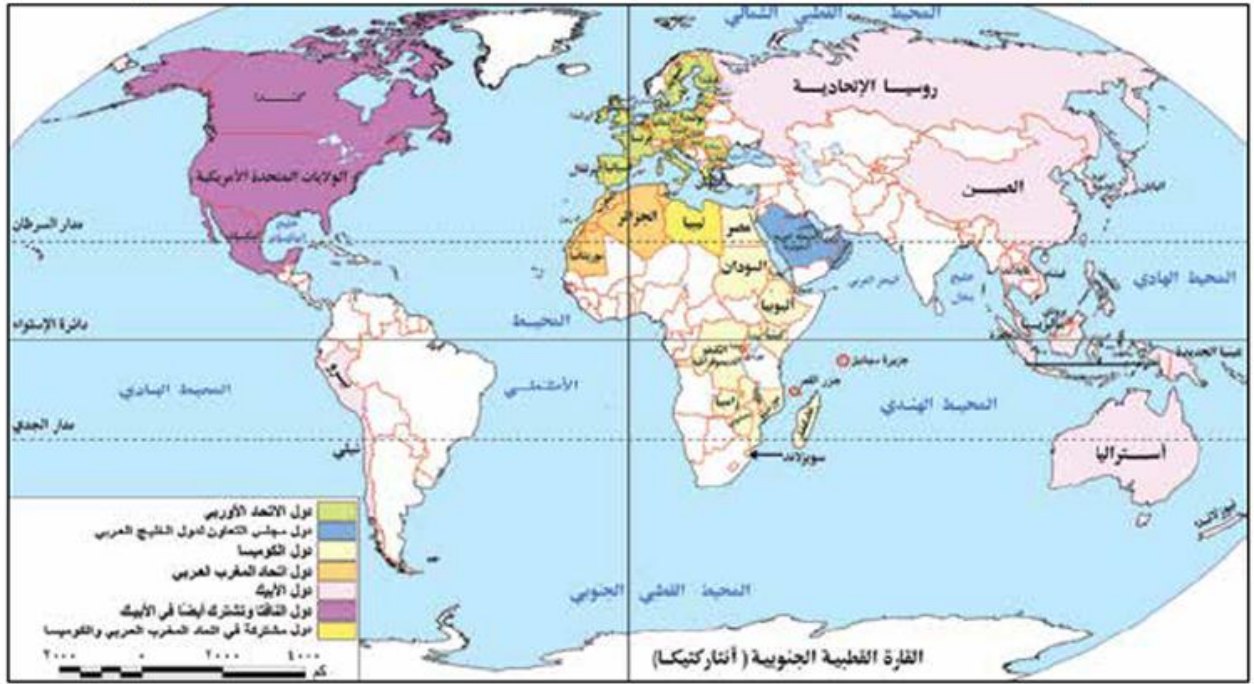


خريطة (٢-١٣) : مشكلة كشمير

١- دولة له حق الفيتو ٢- (منطقة المشكلة) منطقة ٣- دولة
 ٤- دولة ٥- دولة (دولة حبيسة) ٦- خليج
 ٧- البحر

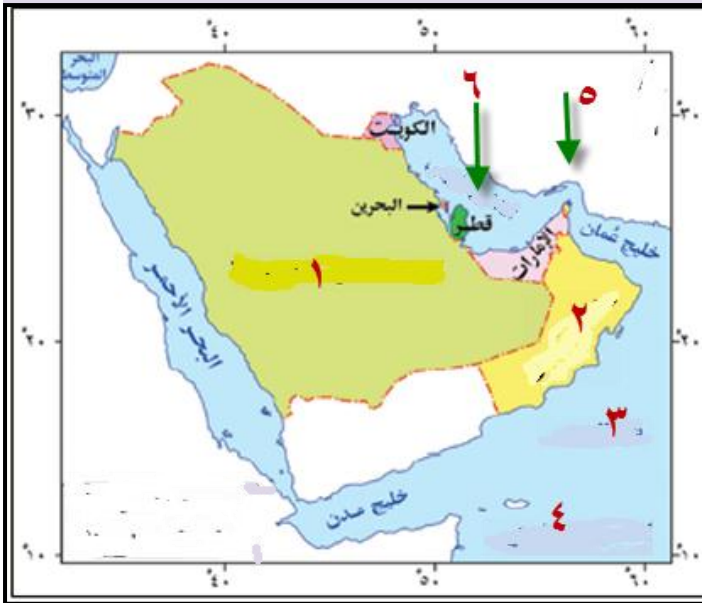
١- الصين	٢- كشمير	٣- الهند	٤- باكستان	٥- افغانستان
٦- خليج البنغال	٧- البحر العربي			

التكتلات الاقتصادية العالمية



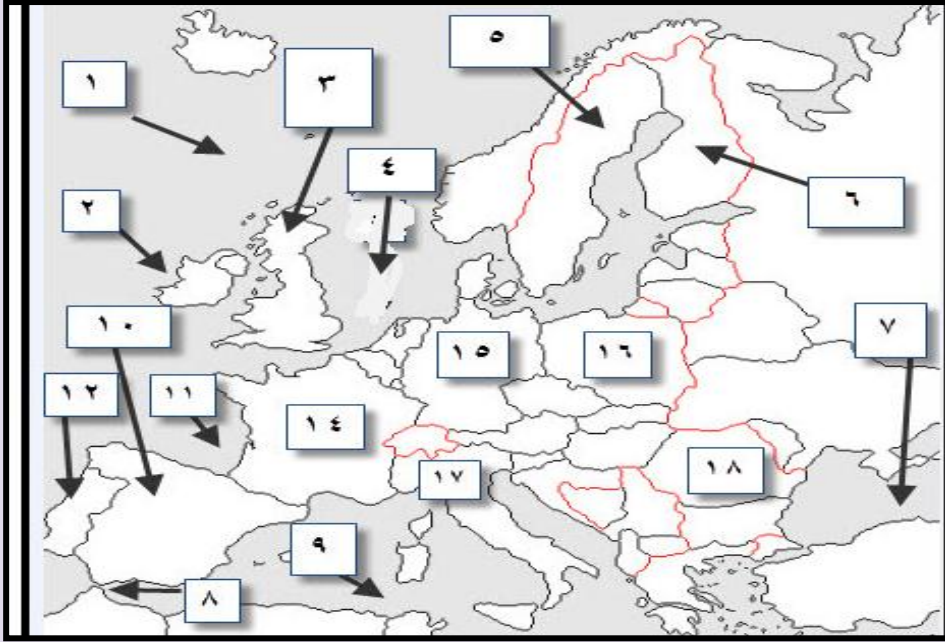
خريطة (١-٣) التكتلات الاقتصادية العالمية

مجلس التعاون لدول الخليج العربي



- ١- المملكة العربية السعودية (الرياض) مقر مجلس التعاون
- ٢- (سلطنة عُمان) البحر العربي
- ٣- البحرين
- ٤- المحيط الهندي
- ٥- مضيق هرمز
- ٦-

الاتحاد الاوروبى سياسيا



- ١- المحيط
- ٢- دولة
- ٣- دولة
- ٤- بحر
- ٥- دولة
- ٦- دولة
- ٧- البحر
- ٨-
- مضيق
- ٩- البحر
- ١٠- دولة
- ١١-

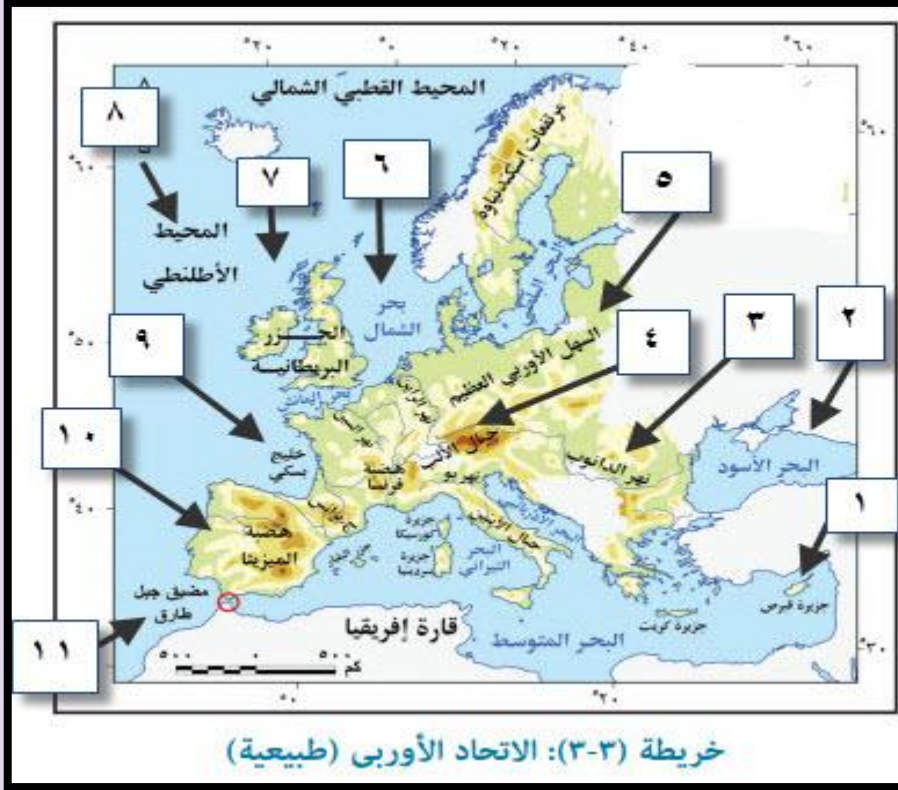
خليج دولة ١٢ دولة ١٤

..... دولة ١٦ دولة ١٧ دولة ١٨

١- الاطلنطى	٢- ايرلندا	٣- بريطانيا	٤- الشمال	٥- السويد	٦- فنلندا
٧- الاسود	٨- جبل طارق	٩- المتوسط	١٠- اسبانيا	١١- بسكى	١٢- البرتغال
١٤- فرنسا	١٥- المانيا	١٦- بولندا	١٧- ايطاليا	١٨- رومانيا	

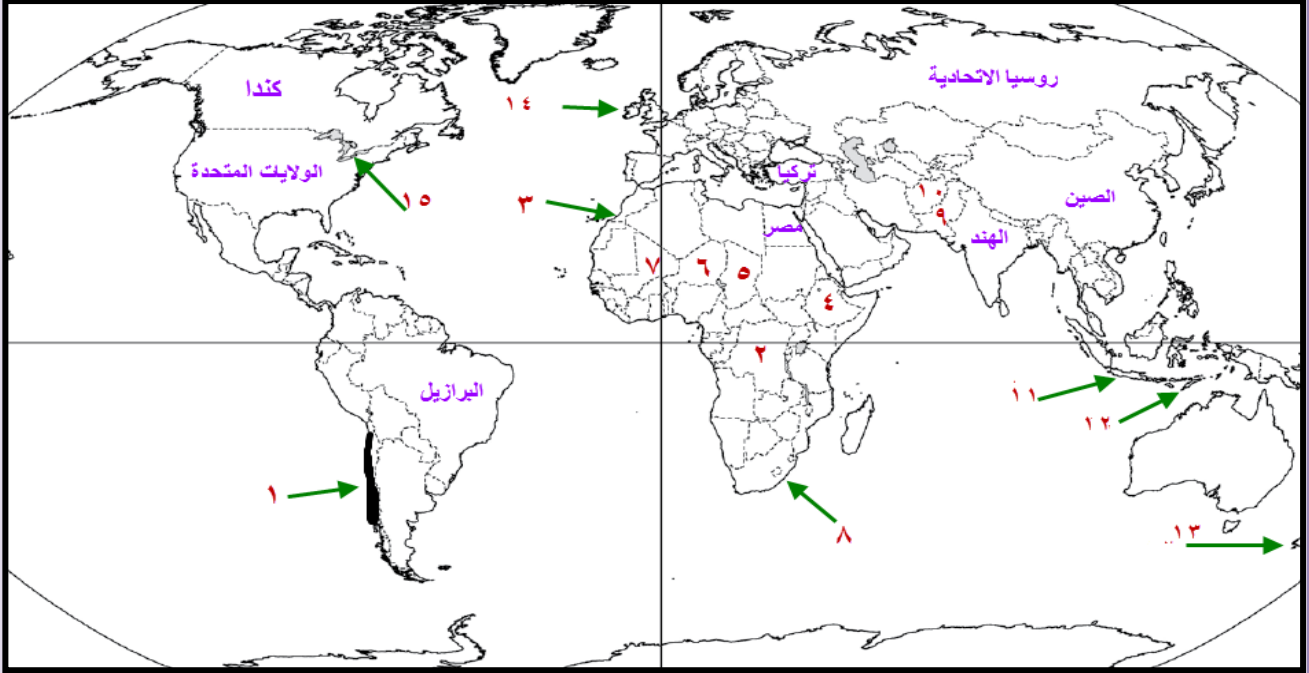
الاتحاد الاوروبى (طبيعة)

- ١- جزيرة.....
- ٢- البحر
- ٣- نهر
- ٤- جبال
- ٥- السهل
- ٦- بحر.....
- ٧- الجزر (دولة).....
- ٨- المحيط.....
- ٩- خليج.....
- ١٠- هضبه
- ١١- مضيق.....



١- قبرص	٢- الاسود	٣- الدانوب	٤- الالب	٥- الاوروبى العظيم	٦- الشمال
٧- البريطانىة	٨- الاطلنطى	٩- بسكى	١٠- المزيتا فى اسبانيا	١١- جبل طارق	

خريطة العالم



- ١- حدود جبلية (جبال تفصل بين تشيلي والارجنتين) ٢- دولة مندمجة ذات البروز
 ٣- دولة حدودها مشتركة مع دولتين ٤- دولة حبيسة ٥- دولة حبيسة
 ٦- دولة حبيسة ٧- دولة حبيسة ٨- دولة محتوى او حبيسة
 ٩- دولة بينها وبين الهند مشكلة في على كشمير ١١- دولة حبيسة
 ١١- دولة جزرية ١٢- اقلية مركزة جغرافيا ١٣- دولة هامشية
 ١٤- دولة جزرية (وبها نظام الحكم رئاسى) ١٥- حدود بحيرية

١- الانديز	٢- الكونغو	٣- المغرب	٤- اثيوبيا	٥- تشاد	٦- النيجر
٧- مالي	٨- ليسوتو	٩- باكستان	١٠- افغانستان	١١- اندونيسيا	١٢- جزر تيمور
١٣- نيوزلاندا	١٤- بريطانيا	١٥- البحيرات العظمى بين امريكا وكندا			

facebook للمتابعة على

<https://www.facebook.com/tarek.farrag>

طابق فراج