

الوحدة الاولى (الدولة)

السؤال الأول قارن بين (1)

الإقليم	الأمة	الدولة	التعريف
وحدة جغرافية مساحية يتم وضع حدودها وفق أسس ومعايير علمية بواسطة الجغرافيين ويتميز بمجموعة من الخصائص الطبيعية والبشرية التي تعطيها شخصيته المستقلة وتميزه عن باقي الأقاليم	جماعة من البشر تعيش علي رقعة من الأرض لفترة زمنية طويلة تربط بين أفرادها روابط مشتركة كالدين واللغة والعادات والتقاليد التاريخ المشترك وقد توجد الأمة في عدة دول مثل الأمة العربية أوفي دولة واحدة مثل الشعب البولندي	وحدة سياسية(أرض) تحكمها حكومة مستقرة تسيطر علي شئونها الداخلية والخارجية(حكومة) وتشغل منطقة معينة من سطح الأرض (مكان) و تضم سكانا دائمين (شعب)	

أذكر الله

(2) الأمة والدولة

أوجه الشبه	أوجه الاختلاف
.....كلاهما يتشابه في عناصر التكوين وهما الشعب والارض	أولاً... الأمة لا تطلب سلطة حاكمة عكس الدولة التي من أهم مكوناتها السلطة الحاكمة ثانياً.. الأمة قد تعيش في أكثر من دولة تختلف خصائصها عكس الدولة لها حدود سياسية حاجزة وفاصلة ثالثاً الأمة تحتوي علي العديد من الخصائص التي ليست ضرورية بالنسبة للدولة مثل اللغة والعادات و التقاليد فالولايات المتحدة يعيش فيها جنسيات مختلفة كما أن سويسرا يوجد بها ثلاث لغات مختلفة

(3) النظام الفيدرالي والنظام الكونفيدرالي ؟

النظام الفيدرالي	النظام الكونفيدرالي
نشأته	يتكون نتيجة اندماج عدد من الدول المستقلة في دولة الاتحاد مثل الولايات المتحدة والمانيا وكندا واستراليا
خصائصها	2- تفكك الدولة الي دول صغيرة في المساحة مثل الاتحاد السوفيتي السابق
الامور المتعلقة بالسيادة	1- الشعب له الحق في المشاركة في شئون البلاد المركزية 2- تتمتع بدستور فيدرالي 3- تحقيق التوازن بين السلطة المركزية والسلطة المحلية 4- يتم تمثيل السلطة المحلية في السلطة المركزية 5- لا يمكن ان تتحول الي نظام كونفيدرالي
	1- اتحاد ينتظمه معاهدة بين دولتين 2- تحتفظ كل دولة بعاصمتها المستقلة 3- لكل دولة علمها الخاص 4- لكل دولة عملة نقدية خاصة بها أو قد يكون عملة موحدة مثل اليورو لدول الاتحاد الاوربي 5- لكل دولة دستورها 6- لكل دولة الحق في التمثيل الدبلوماسي 7- يمكن ان يتحول الي اتحاد فيدرالي فيما بعد
	تكون من حق الحكومات الاقليمية التي تمثل الدول المشاركة في الاتحاد من أمثلة هذا النظام الاتحاد الاوربي واتحاد السنغال وجامبيا عام 1982 والذي

انهار عام 1990

(4) الدولة البحرية والدولة الحبيسة

الدول القارية الداخلية الحبيسة

الدول البحرية الساحلية

(التي ليس لها سواحل ولا تطل علي مسطحات مائية وهي التي تقع داخل اليابس وليس لها اتصال مباشر بالبحر مثل اثيوبيا وأفغانستان وعددها في العالم 43 دولة هذه الدول تتصل بالعالم الخارجي عن طريق الدول المجاورة

(التي لها سواحل وتطل علي المسطحات المائية كالبهار والمحيطات مزاياها
1-يسهل اتصال الدولة بالعالم الخارجي دون عوائق
2-يساعد في التأثير الحضاري بين الدولة والدول المجاورة
3-تتمتع الدولة بالعديد من الثروات البحرية
4-وجود السياحة الشاطئية

(5) أنواع الدول البحرية

دول تشرف علي البحر من جميع جهاتها وتسمى دول جزرية

دول تشرف علي البحر بوجهتين بحريتين

دول تشرف علي البحر بوجهة واحدة

مثل اليابان والفلبين وبريطانيا

مثل مصر والسعودية وفرنسا

مثل سوريا وشيلي

(6) المواقع المركزية أو الهامشية

الموقع الهامشي

الموقع المركزي

هو الذي يوجد علي الاطراف مثل دولة نيوزيلندا

هو المتوسط جغرافيا داخل القارات مثل مصر التي تتوسط قارات العالم مما يسهل اتصالها بالعالم

(7) مآثر المساحة علي الدولة في السلم والحرب؟

المساحة الصغيرة

المساحة الكبيرة

1-تستطيع الدولة السيطرة وإدارة شئونها بسهولة
2-تستطيع تنمية جميع أجزائها واستغلال مواردها
أما عن سلبياتها
فإن المساحة الصغيرة قد يسهل من اختراقها واحتلالها كما حدث في الحرب العالمية الثانية حينما قامت اليابان باحتلال هولندا وبلجيكا كما قامت العراق باحتلال دولة الكويت
أيضا الدول ذات المساحة الصغيرة تكون أكثر تضررا في حالة الكوارث الطبيعية

1-تؤدي الي التنوع الجيولوجي وبالتالي تنوع ثروتها المعدنية مثل روسيا والولايات المتحدة والصين
2-تستطيع الدولة ان تتبنى نظرية الدفاع بالعمق
3-كثرة السكان مما يؤدي الي استغلال الموارد الاقتصادية
4-تستطيع الدولة في وقت الحرب ابعاد سكانها ومصانعها عن مناطق الحروب
أما عن سلبياتها
فالدولة تحتاج الي بذل المزيد من الجهد والإمكانيات من أجل حماية اراضيها والسيطرة عليها

(8) الدولة الوحدوية والدولة الاتحادية

الاتحادية

الوحدوية

وهذه الدول يكون فيها نظام الحكم ينقسم الي نوعين هما 1-الفيدرالية 2-الكونفيدرالية ولكل منهما وظائف يحددها الدستور وهما متشابهان ماعدا مايتعلق بالامور السيادية مثل الجيش والسياسة الخارجية والدفاع الخارجي والامن الداخلي
خصائص 1-وحدة السيادة 2 -وحدة السلطة

هي الدولة التي يوجد بها حكومة واحدة ومجلس نيابي واحد وفيها تسيطر الحكومة المركزية علي جميع السلطات داخلها وتستمد كل سلطة ادارية داخلها قراراتها من الحكومة المركزية
خصائصها
1-تجانس سكانها 2-لها قلبا ونواه واحدة هي العاصمة التي نمت حولها الدولة 3-مساحتها صغيرة 4-لا توجد عوائق طبيعية أو جغرافية داخلها مما يسهل اندماجها 5-ارتفاع كثافتها

السكانية ومن أمثلة الدول الوجودية اليابان والفلبين كذلك الصين لكن النموذج المثالي يتمثل في دولة فرنسا

(9) أشكال الدول

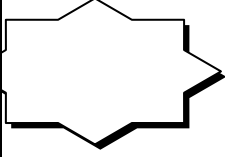
السياسية 3-وحدة اقليم الدولة 4-وحدة الدستور
5-وحدة الجنسية 6-وحدة الشخصية الدولية

الشكل خصائصه

المندمج
(المنتظم)

وفيه تكون المسافة من وسط الدولة الي أطرافها متساوية وأهم مميزات هذا الشكل

- 1-قدرة الحكومة علي السيطرة لماذا؟ لأن أطرافها تكون علي أبعاد متساوية
- 2-حسن الادارة الداخلية لماذا؟ لأن حدود الدولة تكون قصيرة
- 3-يقلل من الصراعات الحدودية 4-توفر لجيشها الحرية المكانيه في الحركة



المندمج
ذو البروز

في هذا الشكل تكون الدولة مدمجة عدا جزء منها يكون بارزا في دولة مجاورة لها

المستطيل
النحيل

في هذا الشكل يبلغ طول الدولة نحو ستة أمثال عرضها وتكون الدولة أشبه بشكل المستطيل وقد يؤدي هذا الشكل الي 1 - مشكلات للدولة في مسألة الاتصال أو الدفاع عن حدودها
2- الصراعات كما تقوم به إسرائيل مع الدول العربية
3- تنوع المناخ اذا كان الامتداد من الشمال للجنوب
أما اذا كان الامتداد من الشرق للغرب فلا يؤدي الي تنوع المناخ مثال لذلك تركيا ومنغوليا

المجزأ

وفيه تكون أراضي الدولة غير مترابطة جغرافيا وهي علي ثلاثة أشكال

دولة بحرية مجزأة وهي الدول التي يكون جزء من أراضيها متصلا باليابس والجزء الآخر جزيرة مثل شبه الجزيرة الايطالية وجزيرتي سردينيا وصقلية التي يفصلهما البحر المتوسط	دولة برية مجزأة وهي الدول التي تفصل بين اراضيها دولة أخرى مثل ألاسكا التي تفصلها كندا عن الولايات المتحدة	دولة بحرية مجزأة وفيها تفصل المياه بين أراضيها وتسمى بالدولة الجزرية مثل اليابان واندونيسيا
---	--	--

الشكل
المحتوي
(المحتواه)

وهي الدولة التي تكون محاطة من جميع جهاتها بدولة واحدة وهي تكون تابعة لهذه الدولة في سياستها الداخلية والخارجية مما يؤدي يضعف قوتها السياسية والاقتصادية والعسكرية
مثل 1- ليسوتو المحاطة بدولة جنوب أفريقيا 2-سان ريمو المحاطة بإيطاليا

(10) عوامل اختيار العاصمة؟

السيادة القومية	الحماية والدفاع	سهولة المواصلات	العامل التاريخي
حيث تحرص الدولة علي ان تكون العاصمة ضمن منطقة القوميات الكبرى مثل موسكو (روسيا) حيث الاغلبية السلافية	حيث يتم اختيار العاصمة بعيدا عن الحدود وبالتالي تكون بعيدة عن مناطق الصراعات والحروب مثل اختيار مدينة انقره (تركيا) بدلا من اسطنبول	حيث ان هناك مدن تم اختيارها عاصمة بسبب مواصلاتها مثل 1-مدريد(اسبانيا) سهولة اتصالها بباقي الدولة 2-الخرطوم(السودان) لوقوعها علي نهر النيل 3-نواكشوط(موريتانيا) التي تقع علي ساحل المحيط الاطلنطي	حيث أن بعض المدن إنما أتم اتخاذها كعاصمة بسبب مكانتها التاريخية مثل روما(إيطاليا) باريس(فرنسا) القاهرة(مصر)

(11) تصنيف العواصم(أنواعها) حسب المعيار التاريخي

اصطناعية

طبيعية

تم إنشائها حديثا وليس لها جذور تاريخية مثل
1- برازيليا(البرازيل) 2-كانبرا(استراليا)

وهي التي نمت نموا تاريخيا طبيعيا مثل
لندن-باريس*روما*القاهرة

(12) العواصم حسب الموقع

دائمة	مستقدمة	مجزأة
هي العواصم التاريخية التي ظلت مركزا للدولة عدة قرون مثل المدن التاريخية السابقة لندن وروما والقاهرة	هي التي تم نقلها من أماكنها الي أماكن أخرى لاسباب مختلفة مثل قيام اليابان بنقل عاصمتها من مدينة كيوتو الي طوكيو الواقعة علي ساحل المحيط الهادي	وفيها يتم توزيع الوظائف والسلطات بين أكثر من عاصمة وذلك كحل توافقي مثل هولندا حيث أن برلمانها يوجد في مدينة لاهاي بينما مقر الملك في امستردام

(13) قلب الدولة حسب أهميتها

منطقة القلب ذات الاهمية الاقتصادية	منطقة القلب ذات الاهمية الثقافية و الدينية	منطقة القلب ذات الاهمية السياسية	منطقة القلب ذات الاهمية السكانية
تتركز فيها الأنشطة الاقتصادية المهمة في الدولة مثل إقليم البحيرات الخمس بين الولايات المتحدة	تتركز فيها المؤسسات الثقافية والمراكز الدينية كمكة المكرمة في المملكة العربية السعودية	تتركز فيها المقرات السياسية ومنها تصدر القرارات	يتركز فيها معظم سكان الدولة مثل تركيز السكان في جنوب أفغانستان دون غيره من مناطقها.

(14) أثر المناخ في قوة الدولة

المناخ المعتدل	المناخ المتطرف (البارد او الحار)
- يزيد من فاعلية الأنشطة البشرية في مختلف المجالات، مما يساعد على قوة الدولة كما هو الحال في معظم دول حوض البحر المتوسط.	- يؤدي المناخ البارد أو الحار إلى الحد من فاعلية الأنشطة البشرية وجعلها مناطق خالية أو قليلة السكان مثل: شمال روسيا وشمال كندا بفعل البرودة، والصحاري الحارة في معظم شمال إفريقيا بفعل الحرارة والجفاف.

(15) مميزات وعيوب الجبال في الدولة

الجوانب الايجابية للجبال في الدولة	الجوانب السلبية للجبال
1- تمنح الجبال الدولة مزيد من القوة؛ لأنها تشكل مواقع إستراتيجية في المراقبة والدفاع. 2- تشكل الجبال حدودا طبيعية واضحة بين كثير من الدول كجبال البرانس بين إسبانيا وفرنسا. 3- تشغل المناطق الجبلية في كثير من الدول مناطق سياحية. إما للاصطياف مثل جبال بلاد الشام، أو مناطق للتزلج على الثلوج شتاء مثل جبال الألب في أوروبا. 4- توجد بها الثروات المعدنية التي تعد أساس الصناعة 5- كما تعد الممرات التي تخترقها على جانب كبير من الأهمية مثل مضائق سيناء (الجدى)، والتي توجد إلى الشرق من قناة السويس، وتمثل خط الدفاع الأمامي عنها، وتمثل أهمية إستراتيجية كبرى «خط المضائق	1: صعوبة الاتصال بين أجزاء الدولة، 2- عاقبة تحقيق التنمية الشاملة، 3- تعزيز روح الانفصال لبعض الأقليات في بعض الدول مثل: أقلية إقليم كتالونيا في إسبانيا.

(16) مميزات وعيوب الحجم الكبير للسكان

الإيجابيات	السلبيات
1- اعداد جيوش كبيرة وضخمة العدد مثل الولايات المتحدة والصين	1-صعوبة توفير الغذاء

2-توفر قوي بشرية ضخمة في مجال التنمية
3-تتيح فرص ظهور المبدعين في المجالات المختلفة
(مثل اكتساح لاعبي الولايات المتحدة والصين للميدانيات في الاولمبياد)

2-صعوبة توفير الامن والحماية
3-ظهور حركات التمرد والانفصال

(17) أثر حجم السكان على كلا من المجالين

الاقتصادي	العسكري
<p>1-لاشك أن عدد السكان الضخم يساعد الدولة في إنشاء مصانع كبيرة الحجم علي اساس اقتصادي مثل صناعة الطائرات والسيارات ومواد البناء ولذا فإن الدول الكبرى انما تتسابق علي جذب أكبر عدد من العلماء عكس الدول النامية التي تعاني من هجرة العقول</p> <p>2-كذلك تهتم الدول الكبرى بالتكنولوجيا والتقدم العلمي وهما اساس تقدم الصناعة فتقدم الصناعة حاليا ليس حسب توفر المواد الخام الاولية بل حيث تنتشر العقول المفكرة والمهارات والتكنولوجيا</p>	<p>لاشك أن الحروب في وقتنا الحالي تعتمد علي الأسلحة المتطورة الا انها تحتاج في الوقت نفسه الي العنصر البشري في الخطوط الامامية والجبهة الداخلية حيث ان الحرب الاليكترونية لاتزال في طور التجريب فالهدف الاساسي للحروب والصراعات انما فرض السيطرة من خلال القوات البرية وتوجد صعوبة كبيرة في هزيمة الدول ذات الكثافة السكانية المرتفعة لان بسط السيطرة عليها يحتاج أعداد كبيرة من القوات وهو ما لايتوفر في الدول قليلة السكان</p>

(18) أنظمة الحكم المختلفة

الرئاسي	البرلماني	شبه الرئاسي
<p>1-السلطة التنفيذية فيه مستقلة عن السلطة التشريعية ولايتم محاسبتها لأنها منتخبة من الشعب</p> <p>2-السلطة التشريعية لها وحدها حق التشريع ولايتم حلها لأنها منتخبة من الشعب</p> <p>3-الاستقلال التام للسلطات الثلاثة من ناحية والتخصص من ناحية اخري</p> <p>مثال لهذا النظام الولايات المتحدة الامريكية</p>	<p>1-وجود برلمان هو مصدر القوانين والتشريع ومنتخب من الشعب</p> <p>2-الملك أو الرئيس يسود ولا يحكم</p> <p>3-رئيس الوزراء يتولى الحكم ويكون منتخب من الشعب</p> <p>4-وجود رقابة متبادلة بين الحكومة والبرلمان عن طريق -الاستجوابات</p> <p>2-طرح أو سحب الثقة</p> <p>فيمكن لكل منهما جل الاخر مثال لهذا النظام المملكة المتحدة</p>	<p>*-هو نظام وسط بين النظامين</p> <p>1-يوجد رئيس منتخب علي رأس السلطة التنفيذية</p> <p>2-برلمان منتخب يشكل الحكومة</p> <p>3-السلطة مشتركة بين الرئيس والحكومة وينفذها الدستور</p> <p>مثال لهذا النظام فرنسا</p>

(19) الانتخاب بالأغلبية والانتخاب بالنسبة

الانتخاب بالنسبة	الانتخاب بالأغلبية
<p>وفيها يتم تحويل نسبة الاصوات الي نسبة من المقاعد فمثلا المرشح الذي يحصل علي 10% من الاصوات يحصل علي 10% من المقاعد التي توزع وتختلف الدول فيما بينها من حيث حساب الاصوات</p>	<p>وهنا يكون المرشح الاعلي نسبة في الاصوات هو صاحب المقعد</p>

(20) الانتخاب بالنظام الفردي ونظام القوائم

الانتخاب الفردي	الترشح بالقوائم
<p>1-فيها تكون مساحة الدائرة صغيرة وكذلك</p>	<p>وفيها يغلب الانتماء الحزبي حيث يختار الناخب احد الاحزاب او القوائم مجمعة وتختلف القوائم الي ثلاث انواع هي</p>

عدد السكان
2-يقوم الناخب فيها
باختيار احد المرشحين
ويمنحه صوته

1.- القائمة المغلقة... وفيها يقوم الناخب باختيار القائمة كاملة كما هي بترتيبها دون تغيير
2- القائمة المفتوحة... وفيها يستطيع الناخب ان يعيد ترتيب اعضاء القائمة (المرشحين)
3- القائمة الحرة... وفيها يقوم الناخب بالاختيار من اكثر من قائمة وبالترتيب الذي يختاره

ثانياً بم تفسر

الحمد لله

(1) الاتحاد الكونفيدرالي أقل انتشارا وأكثر ضعفا وهشاشه

لأن هذا النظام من الوحدة يمنح الدول الحق في الانفصال عن الاتحاد وقتما تشاء لأنه مرتبط بمجرد معاهدة عكس الاتحاد الفيدرالي الذي يحكمه الدستور كما حدث في سويسرا

(2) يؤثر الموقع الفلكي على قوة الدولة

1- بالنسبة لخطوط الطول تقتصر أهميتها على تحديد الوقت والزمن

2 - بالنسبة لدوائر العرض فأهميتها متعددة (وهي أ) تحديد الملامح العامة للمناخ في الدولة (معتدل-حار-جاف الخ)

ب) يؤثر في النشاط البشري للسكان من حيث الأنشطة الاقتصادية التي يمارسونها مثل الزراعة-الرعي-التعدين الخ)

3- تحديد الظروف المناخية التي تساعد على ثراء الاقليم

(3) لاتعد دولة أو غندا دولة ساحلية رغم أنها تطل على بحيرة فيكتوريا

لأنها لاتصلها بالعالم الخارجي بل تعد منطقة التقاء بدول افريقيا المجاورة لها

(4) يؤثر الموقع البحري على قوة الدولة

1 -يسهل اتصال الدولة بالعالم الخارجي دون عوائق 2-يساعد في التأثير الحضاري بين الدولة والدول المجاورة لها

3 -- تتمتع الدولة بالعديد من الثروات البحرية 4-وجود السياحة الشاطئية مما يساعد في الدخل القومي لها

(5) -قد يكون كثرة الدول المجاورة للدولة ايجابيا وسلبيا

قد يؤدي كثرة الدول المحيطة بالدولة الي تحقيق التعاون فيما بينها مثل دول غرب أوروبا أو شرق آسيا (ايجابيا)

أو قد يؤدي الي تصدير النزاعات والخلافات كما في دولة السودان التي يحيط بها نحو 9 دول مما سبب لها المشكلات

(6) يعد الشكل المندمج(المنتظم) أفضل أنواع شكل الدولة

1-قدرة الحكومة على السيطرة لأن أطرافها تكون على أبعاد متساوية

2--حسن الادارة الداخلية لأن حدود الدولة تكون قصيرة 3-يقلل من الصراعات الحدودية -توفر لجيشها حرية الحركة

7) اختيار مدينة انقره عاصمة (تركيا بدلا من اسطنبول

وذلك بهدف الحماية والأمان حتي تكون بعيده عن الحدود وبالتالي تكون بعيدة عن مناطق الصراعات والحروب

8) تعمل كل دولة على حماية عاصمتها من اى غزو خارجى او ثورات داخلية ؟؟؟؟

لان سقوط العاصمة فى يد اى قوة داخلية او خارجية معناه نهاية السلطة الحاكمة وبداية سلطة حاكمة جديدة

9) تعد العاصمة ضابط ايقاع اجزاء الدولة

لأن بها الحكومة سلطات الحكم الثلاثة كما ان بها القوي السياسية المختلفة وسفارات الدول الاجنبية

وتخرج منها جميع القرارات التي تؤثر في حركة الدولة

10) اختيار مدينة موسكو عاصمة لروسيا

وذلك لعامل السيادة القومية حيث توجد الاغلبية السلافية فتلجأ الدولة الي اختيار العاصمة حيث الاغلبية

11) تعد المظاهر التضاريسية من العوامل المؤثرة فى قوة الدولة (دلل)

يرجع ذلك إلى: 1- تتحكم التضاريس فى نظام التصريف المائي فى الدول

2- تعتمد طبيعة الأنشطة البشرية إلى حد كبير على نوع المظهر التضاريسي السائد فى الدولة.

3- تؤثر التضاريس فى مدى استثمار موارد الدولة المائية والمعدنية. 4- تؤثر التضاريس فى توزيع سكان الدولة

12) للسهول آثار سلبية على قوة الدولة (دلل)

حيث تجعل الدولة مكشوفة، وأقل منعة أثناء تعرضها للاحتلال. حيث يسهل اختراقها والسيطرة عليها

13) للجبال تأثير كبير على قوة الدولة

1- تمنح الجبال الدولة مزيد من القوة؛ لأنها تشكل مواقع إستراتيجية فى المراقبة والدفاع.

2- تشكل الجبال حدودا طبيعية واضحة بين كثير من الدول كجبال البرانس بين إسبانيا وفرنسا.

3- تشغل المناطق الجبلية فى كثير من الدول مناطق سياحية. إما للاصطياف مثل جبال بلاد الشام،

و مناطق للتزلج على الثلوج شتاء مثل جبال الألب فى أوربا. 4- توجد بها الثروات المعدنية التى تعد أساس الصناعة

13) أهمية العاصمة بالنسبة للدولة

1- مركز الحكم والإدارة 2- مركز القوة والسلطة للدولة 3- أكثر مدن الدولة عالمية

4- حلقة اتصال الدولة بالعالم الخارجى 5- هي تمثل المركز الثقافى للدولة 6- ملتقى طرق النقل والمواصلات فى الدولة

14) أهمية إقليم البحيرات الخمس بين الولايات المتحدة

تتركز فيها الأنشطة الاقتصادية المهمة في الدولة ولذا تعد منطقة القلب ذات الأهمية الاقتصادية
 (15) أهمية الغابات كمورد وعنصر من المقومات الطبيعية للدولة ؟

1- إنتاج الأخشاب لبناء وصناعة السفن والأثاث 2- توفير المطاط الذي يعتبر مهم للطائرات والسيارات.

3- يتم استخدام أشجار الغابات في توفير العديد من الأدوية والمستحضرات الطبية.

4- تقدم فوائد حربية من ضمنها أنها توفر أماكن يمكن اللجوء إليها والاحتباء فيها في حالة حرب العصابات فقط

(16) ولكن للحجم الكبير للسكان ايجابيات وسلبيات (دلل)

الإيجابيات	السلبيات
1- اعداد جيوش كبيرة وضخمة العدد مثل الولايات المتحدة والصين 2- توفر قوي بشرية ضخمة في مجال التنمية 3- تتيح فرص ظهور المبدعين في المجالات المختلفة (مثال اكتساح لاعبي الولايات المتحدة والصين للميداليات في الاولمبياد)	1- صعوبة توفير الغذاء 2- صعوبة توفير الامن والحماية 3- ظهور حركات التمرد والانفصال

(17) توجد صعوبة كبيرة في هزيمة الدول ذات الكثافة السكانية المرتفعة

لان بسط السيطرة عليها يحتاج أعداد كبيرة من القوات وهو مالا يتوفر في الدول قليلة السكان

لأن الهدف الاساسي للحروب والصراعات انما فرض السيطرة من خلال القوات البرية

(18) للهجرة آثار ايجابية وسلبية سواء للدول التي ترسل المهاجرين أو التي تستقبلها (دلل)

أما عن الإيجابيات للدول المرسلة فإن الهجرة تؤدي الي 1- القضاء علي مشكلة البطالة 2- زيادة الدخل كما في مصر

أما بالنسبة للسلبيات فإنها تؤدي الي تفرغ الدولة من الايدي العاملة

أما بالنسبة للدولة المستقبلة للهجرة فإنها تستفيد من توفر الايدي العاملة

أما السلبيات فإن الدولة تعاني من مشكلة عدم التجانس بين السكان

(19) يعد النقل أحد مقومات الدولة العصرية

1- احد عوامل تماسك الدولة الداخلي ووحدها 2 - أحد عوامل تقوية الروابط سواء داخليا أو خارجيا

3- يؤدي الي نجاح خطط التنمية واستغلال موارد الدولة 4- يسهل للدولة السيطرة علي الامور الادارية والسياسية

5- يسهل للدولة حركة جيوشها ونقل معداتها ونقل الامدادات في وقت الحرب وعند الكوارث

(20) تعد مساحة الدولة احد عوامل قوتها النسبية (دلل)

سبحان الله

1- كلما زادت مساحة الدولة كلما زادت قدرتها في توفير مواردها مما يساعدها في تحقيق الاكتفاء الذاتي وخاصة الغذاء الدولة التي توفر غذائها تتميز علي غيرها التي تستوردها

(21) يؤثر شكل الدولة في قوتها (دليل) 1-سهولة الادارة الداخلية 2-التماسك الاجتماعي

3-يؤثر علي العلاقات بين الدولة والدول الاخرى بسبب طول الحدود والصراعات الدولية

(22) يعد التعليم أحد عوامل القوة داخل الدولة

1-حيث أنه يؤثر في استغلال موارد الدولة وفي عمليتي الانتاج والدفاع

2-لأن انتشار البطالة داخل الدولة انما يؤدي الي بروز مشكلات اجتماعية وسياسية داخل الدولة مما يعوق تقدمها

(23) يؤثر توزيع السكان داخل علي قوتها (دليل)

وذلك لأن توزيع السكان توزيعا عادلا انما يؤدي الي

1-استغلال الموارد 2-الحفاظ علي الامن الداخلي 3-سلامه اراضي الدولة (كما في اوربا)

اما الدول التي يتركز سكانها في منطقة محددة فإن ذلك يؤدي الي عدم استغلال مواردها كما هو الحال في الدول العربية ما ان تركز السكان في المدن الكبرى انما يضعف من سلامه الدولة حيث يسهل علي الدول المعادية ضرب هذه المدن

(24) لا قوة حربية دون ركيزة اقتصادية (برهن)

لأن الحصول علي الاسلحة وأدوات القتال بدون وجود طاقة لإنتاج وإدارة لهذه الآلات

يضعف قوتها الحربية وتصبح غير قادرة علي التعامل مع القوي الخارجية المعادية

(25) لاتتوقف مؤشر القوة لعسكرية للدولة علي عدد افرادها فقط وإنما هناك عوامل اخرى (دليل علي صحة ذلك؟)

هناك مؤشرات اخرى مثل

1-نوعية المقاتل وكفاءته النوعية 2-مدي اخلاصه ودوافعه

3 -امتلاك الدولة جهاز مخابراتي علي اعلي مستوي -


4-مدي القدرة في تعبئة الجيش وتسخير كل موارد الدولة في وقت قصير لمواجهة الاخطار

(26) إن قياس قوة الدولة انما امر بالغ التعقيد

يرجع ذلك الي

1-ان قياس قوة الدولة يتطلب بيانات عديدة وتفصيلية عن العناصر التي تشكل قوة الدولة وبعضها لايمكن توفيرها رتباطها بأشياء لايمكن قياسها مثل الاخلاص والولاء للوطن وجديتهم في الوقوف بجانب الدولة في وقت الازمات

2 -تطلب مجموعة متمكنة من الباحثين



(27) ليس هناك نظاما مثاليا للحكم

لان المجتمعات تختلف حضاريا وثقافيا فما يتناسب مع مجتمع قد ليكون مناسبا لمجتمع آخر

(28) من الضروري أن يكون متوسط عدد السكان متساوي في كل الدوائر تقريبا وكذلك عدد المقاعد

وذلك حتي يكون حظ المرشحين متساوي حيث يكون لكل صوت نفس القيمة العديدة

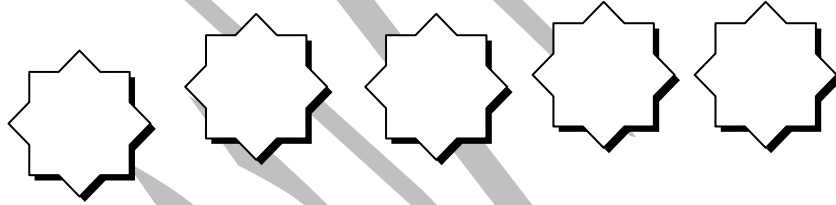
(29) يطلق على دولة بولندا الدولة الامة

وذلك لأن الامة قد توجد في عدة دول مثل الامة العربية أما في حالة بولندا فإن الامة البولندية بخصائصها المميزة

توجد داخل دولة واحدة ولا تمتد لغيرها

(30) لا يتميز مناخ دولتي تركيا ومنغوليا بالتنوع رغم شكلهم المستطيل

وذلك لأن الدولتين يمتدان من الشرق الي الغرب وبالتالي حيث يمر بهما دوائر عرض محدودة ولذا لايتأثران



تذكر أن

- 1 - الامة تحتوي علي العديد من الخصائص التي ليست ضرورية بالنسبة للدولة مثل اللغة والعادات و التقاليد
- 2 - قد توجد الامة في عدة دول مثل الامة العربية أوفي دولة واحدة مثل الشعب البولندي
- 3 - أركان الدولة هي 1-الأرض 2-الشعب 3-السلطة 4 -السيادة
- 4 -ومن أمثلة الدول الوحدوية اليابان والفلبين وتتكون من عدة وحدات سياسية كذلك الصين ذات المساحة الضخمة
- 5 - النموذج المثالي للدولة الوحدوية يتمثل في دولة فرنسا
- 6 -الدول الوحدوية(المركزية)هي الدولة التي يوجد بها حكومة واحدة ومجلس نيابي واحد وفيها تسيطر الحكومة المركزية علي جميع السلطات داخلها النموذج المثالي لهذا النوع يتمثل في دولة فرنسا

7 - الدول الداخلية والحبيسة وهي التي تقع داخل اليابس وليس لها اتصال مباشر بالبحر مثل اثيوبيا وأفغانستان

الحدود السياسية

التخوم

8 - تضم خريطة العالم حاليا نحو 185 دولة مستقلة تتمتع بعضوية الامم المتحدة بالإضافة الي دولا اخري مثل سويسرا

9 - من الدول ذات الشكل المحتوي (ليسوتو) و من الدول ذات الشكل المندمج ذو البروز (أفغانستان)

10 - من الدول ذات الشكل المستطيل النحيل (السويد-النرويج-شيلي-إيطاليا)

11 - من الدول ذات الشكل المندمج (المنتظم) (مصر وفرنسا وبلجيكا)

12 - من الدول ذات الشكل المندمج ذو البروز (الكونغو وأفغانستان)

<u>دولة بحرية مجزأة</u>	<u>دولة برية مجزأة</u>	<u>دولة بحرية مجزأة</u>
وهي الدول التي يكون جزء من أراضيها متصلا باليابس والجزء الاخر جزيرة مثل شبه الجزيرة الايطالية وجزيرتي سردينيا وصقلية التي يفصلهما البحر المتوسط	وهي الدول التي تفصل بين اراضيها دولة أخرى مثل ألاسكا التي تفصلها كندا عن الولايات المتحدة	وفيها تفصل المياه بين أراضيها وتسمى بالدولة الجزرية مثل اليابان واندونيسيا

13- من المدن التي تم اختيارها عاصمة بسبب مواصلاتها-مدريد(اسبانيا) الخرطوم(السودان)3-نواكشوط(موريتانيا)

14- من العواصم الطبيعية (القاهرة-باريس-روما) ومن العواصم الصناعية (برازيليا في البرازيل-كانبرافي استراليا)

15- من العواصم الدائمة (القاهرة-باريس-روما) ومن العواصم المستقدمة (طوكيو في اليابان) ومن العواصم المجزأة (لاهاي وأمستردام في هولندا)

16- من الدول دول يغلب على أراضيها الطابع السهلي: (هولندا، والدنمارك، وألمانيا)، ودول يغلب على أراضيها الطابع الجبلي (كسويسرا واليابان)

17- يوجد ثاني أكبر كتلة سكانية في العالم في السهل الأوربي الأعظم؛

18 بعض الدول اتخذت من لغة المستعمر لغة رسميه له مثل الهند التي اتخذت من الانجليزية لغة رسمية

19- من الدول التي تأخذ بالنظام الرئاسي في الحكم (الولايات المتحدة) والبرلماني(المملكة المتحدة) أما شبه الرئاسي (فرنسا)

20-- النظام الديمقراطي قائم علي 1-مبدأ الفصل بين السلطات 2-التداول السلمي للسلطة 3-توزيع عادل للسلطة

الوحدة الوطنية الحدود السياسية

قارن بين التخوم والسياسية

عبرة عن خطوط تفصل بين الدول بعضها وبعض	مناطق جغرافيه لها مساحة (لها طول وعرض) كالغابات والصحارى .
ظاهرة سياسية لا يتعدى عرضها بضع بوصات أحيانا .	ظاهرة جغرافية
ظاهرة سياسية ولا يتعدى عرضها بضع بوصات أحيانا	ليس لها أساس قانونى أو معاهده تحدد إطارها المكاني بدقة
قابله للنقل والحركة والتغير بل والاختفاء فى حالات كثيرة , لأنها ظاهرة بشرية	ظاهرة ثابتة فى المكان لا تتغير بتغير الظروف (لا يمكن تحريكها) فقد تتغير وظيفتها لكنها تبقى كما هى
لا تظهر بها موارد طبيعية لأنها مجرد خطوط	تضم أحيانا موارد طبيعية لأنها بطبيعتها لها مساحة كالغابات والجبال
خطوط فصل ذات توجه داخلى حددتها الحكومة المركزية , وتحافظ عليها , وتفرض سيطرتها عليها أرضا وسكانا	هى مناطق وصل ذات توجه خارجى حيث لا سلطة للغير عليها بمعنى أن سكانها يدبرون أمورهم بعيدا عن السلطة المركزية

العوامل المؤثرة على نشأة الحدود السياسية

لحروب	تصفية الاستعمار لمستعمراته	المعاهدات بين الدول	الحاجة إلى تنمية المناطق الهامشية	زيادة عدد السكان
كانت الحروب ذات أثر واضح على نشأة الحدود الخطية كمثال على ذلك حدود الغالب والمغلوب , وحدود الهدنه التى أصبحت بمثابة حدود سياسية	أدت تصفية الاستعمار التى بدأت منذ الحرب العالمية الثانية إلى نشأه الكثير من الحدود الخطية خاصة فى المستعمرات الأوربية فى أفريقيا وأسيا وأمريكا الجنوبية , وكمثال واضح لذلك المستعمرات الفرنسية والإنجليزية والإيطالية فى قارة إفريقيا	ظهرت الحدود السياسية الخطية أيضا نتيجة لإبرام المعاهدات بين الدول وكثير من حدود العالم اليوم جاء تحديدها بناء على معاهده خشية طغيان دولة قوية على جارتها الضعيفة	نشأ الحد السياسى الخطى نتيجة ؛ لأن أيا من الدولتين المشتركتين فيه أو كليهما لم تعد راضية عن الوضع الغامض لمناطقها الهامشية كالمناطق الصحراوية مثلا مما دفعها إلى تنمية هذه المناطق واستغلالها واكتشاف ما بها من موارد اقتصادية , وبالتالي ترسيم الحدود الخطية على اليابس أو على المسطحات المائية المشتركة بين هاتين الدولتين	دفعت زيادة السكان كل دولة إلى التوسع فى مناطق التخوم المجاورة لها , وصاحب هذا التوسع تقدم وسائل النقل والمواصلات التى سهلت من عملية التوسع . ومع التوسع التقت الدول مع بعضها البعض عند نقطه لا بد وأن يحدد فيها أو عندها حدود خطية تحدد سيادة كل دولة ومن أمثلتها ما حدث بقارة أوربا ؛ حيث كانت الجبال والغابات بمثابة التخوم الفاصلة بين الدول القارة , وبإزالة الغابات انكشفت الأرض , وبالتالي رسمت الحدود الخطية للفصل بين الدول بدلا من التخوم

(3) الأنهار كحدود سياسية :

مميزاتها	عيوبها :
1- وضوحها فى الطبيعة. 2- تمثل خطا دفاعيا ومانعا مانيا, 3- يصعب على الجيوش الغازية اجتيازها.	1- الأنهار غير مستقره حيث أنها تغير مجاريها. 2- ضفافها غير ثابتة بسبب الفيضان والنحت والإرساب مثال على ذلك نهر الريوجراند الذى تسير معه الحدود السياسية بين الولايات المتحدة والمكسيك غير مجراه , فتحولت منطقة بانكو بعد عام 1898م من تبعية الولايات المتحدة إلى المكسيك

(4) الحدود السياسية وفقا لمعيار التكويني

السابقة	التالية	المنطبقة
وهي الحدود التى نشأت قبل تعميم	وهي الحدود التى تم تحديدها	وهي الحدود التى نشأت فى البداية

منطقة الحد وظهور المظاهر الحضارية والاجتماعية والاقتصادية فيها، وترسم هذه الحدود في الأرض الفضاء التي لا يسكنها إلا عدد قليل من السكان، مثل <u>1- البدو في مناطق الصحاري،</u> <u>2- الهنود الحمر في براري أمريكا الشمالية بين كندا والولايات المتحدة.</u>	وترسيمها في مرحلة تالية لنشأة الحياة الاقتصادية والاجتماعية والحضارية في المنطقة، وتفصل هذه الحدود بين مجموعات لغوية أو دينية و جنسية مختلفة، مثل الحدود بين الهند وباكستان	كخطوط هدنة بين قوتين متصارعتين في منطقة ما، وتحولت إلى حدود تفصل بينها في مرحلة لاحقة، مثل <u>1- الحدود بين دولتي كوريا، وبين أرتيريا وإثيوبيا عام 1994، كما أيضا الحدود التي وضعتها الدول الاستعمارية بين مستعمراته</u>
--	---	--

(5) اشكال الحدود

الأنهار	الجبال
قد تتخذ الحدود السياسية التي تتبع الأنهار عدة أشكال منها : <u>1-خط المنتصف (الوسط) :</u> مثل نهر الريبوجراند الذي يفصل بين الولايات المتحدة الأمريكية والمكسيك. <u>2-خط العمق الملاحي :</u> مثل الحدود بين فرنسا وألمانيا على طول نهر الراين. <u>3-إحدى ضفتي النهر :</u> بحيث يجري النهر بكامله داخل دولة الجوار دون الأخرى، مثل خط الحدود بين بولندا وكل من دولتي بيلاروسيا وأوكرانيا على طول نهر بوج أحد فروع نهر الفستولا، والحدود بين العراق وإيران في منطقة شط العرب في معاهدة 1847م وسنة 1913م.	قد يمتد خط الحدود مع <u>1-خط تقسيم المياه</u> على طول امتداد القمم الجبلية، وهو يعد أفضل الحدود السياسية في المناطق الجبلية. <u>2-قد يكون خط الحدود بين الدول عند أقدام الجبال.</u> <u>3-قد يكون على طول منحدراته</u> المواجهة لهذه الدول.

(6) دوافع الهجرة الدولية

الاغراءات الاقتصادية	الاضطهاد العرقي
ويمكن تقسيمها إلى نوعين: <u>النوع الأول:</u> عدم وجود فرص عمل حقيقية أمام السكان خاصة قطاع الشباب الذين يدخلون سوق العمل لأول مره مما يدفعهم إلى الهجرة الخارج الأوطان بحثا عن فرص عمل (نقص فرص العمل). <u>النوع الثاني:</u> أن قطاعا من السكان يعمل بالفعل، ولكن يشعر بان الهجرة إلى الخارج ربما تتيح له فرصة عمل أفضل)	التي تقدمها بعض الدول أمام فئات معينة كالعلماء وخاصة من دول العالم الثالث، وهذا ما تمارسه عموما الدول المتقدمة، وعلى رأسها الولايات المتحدة الأمريكية، وبل وتمارسه أيضا علي علماء الدول المتقدمة الأخرى فيما يعرف (بهجرة العقول) وهي اقسى ما تخسره الدول النامية لحاجتها الملحة لعقول أبنائها من اجل النهوض بشعوبها

(7) مميزات الجبال والأنهار كحدود سياسية

الأنهار	الجبال
<u>1-وضوحها في الطبيعة.</u> <u>2-تمثل خطا دفاعيا ومائيا، ويصعب على الجيوش الغازية اجتيازها.</u>	<u>1-ظاهرة دائمة ومرئية وعريضة وعرة</u> وقليلة السكان ، ويقتصر عبورها على ممرات معينة ، كل هذه الصفات جعلتها صالحة لتكون حدودا فاصله بين الدول . <u>*2- تعتبر عامل فصل يعرقل حركة الانتقال على جانبيها</u> <u>*3- تعتبر بمثابة خطوط دفاعية تستغلها الدول في إقامة التحصينات عليها للدفاع عن نفسها ضد أي غزو خارجي</u>

(8) مراحل تخطيط الحدود السياسية

التعريف والتخطيط	التحديد	التعيين	إدارة الحد
------------------	---------	---------	------------

المرحلة الأولى من سياسة فاعلة على	يتم في هذه المحافظة الخطة واستبقاء وحراسته , ويتم في هذه المرحلة يلي:- -منافذ عبور الحدود -نقاط	وفي هذه المرحلة يتم تعيين خط الحد على الطبيعة وتحقيقه على الخريطة , ويستعان في هذه المرحلة بعده أشياء منها : <u>1-نصوص المعاهدة</u> <u>2-المعلومات التي جمعها الجغرافيون في المرحلة الثانية</u> <u>-الخرائط التفصيلية</u> وتستخدم طرق مختلفة في توضيح الحد مثل الأسلاك الشائكة وأعمده من الحجارة والأسمنت المسلح أو الأسوار	ويتم في هذه المرحلة تحديد الحد , فبعد أن يتم الانتهاء من صياغته معاهدة الحد تعطى للجنة الجغرافية التي تستعين بالخرائط التفصيلية والصور الجوية والمرئيات الفضائية لتحديد الحد وموقعه على الخرائط , وتبرز في هذه المرحلة المسائل الصغيرة (كمزرعة مثلا) , مما قد يؤدي إلى تغيير مسار الحد عدة مئات قليلة من الأمتار هنا أو هناك إذا اعترضته مزرعة	حيث توضع معاهدة الحدود في هذه المرحلة , وتشتمل المعاهدة على وصف الحدود والمناطق التي ستخترقها , وكلما كان الوصف تفصيلا ودقيقا كلما قلت احتمالات الاحتكاك والنزاع , والعكس صحيح ,
-----------------------------------	--	---	--	--

(9) تطور خريطة العالم في القرن العشرين

في أوائل القرن العشرين	النصف الثاني من القرن العشرين	أواخر القرن العشرين :	مطلع العقد الثاني من الألفية الثالثة
تمخضت الحرب العالمية الأولى والحرب العالمية الثانية عن تغييرات سريعة، على أثرهما اختفت دول وظهرت دول، وعدلت حدود دول، واختفت إمبراطوريات، وحل محلها قوى عظمى جديدة، مثلما حدث في ألمانيا والتي انقسمت إلى ألمانيا الشرقية وألمانيا الغربية.	في بداية الخمسينيات ظهر الاستقطاب العالمي بين قوتين عظميين تنازعتا السيادة على خريطة العالم وهما : <u>الكتلة الشيوعية بزعامة الاتحاد السوفيتي (السابق)، والكتلة الرأسمالية بزعامة الولايات المتحدة الأمريكية، وبينهما مجموعة دول عدم الانحياز.</u>	في السنوات العشر الأخيرة من القرن الماضي شهدت خريطة العالم السياسية تغيرات سريعة، ربما لم يشهدها العالم من قبل، وتمثلت في 1- انهيار الكتلة الشيوعية وانفراط عقد حلفها العسكري (حلف وارسو) 2- تفتت الاتحاد السوفيتي ذاته 3- انفراط عقد دولة يوغوسلافيا واتحاد ألمانيا الشرقية وألمانيا الغربية في دولة واحدة. 4- انتصار الرأسمالية بزعامة الولايات المتحدة	ضمت خريطة العالم السياسية في أكثر من 200 دولة، منها 19 دولة على وجه التحديد ذات طابع عضوية كاملة بالأمم المتحدة إلى جانب دول أخرى غير كاملة العضوية بالمنظمة الدولية (فلسطين)، كما أن بعض الدول غير مضمّن للأمم المتحدة. كسويسرا

(10) المؤسسات الدولية المهمة بالتعاون الدولي

منظمة الأمم المتحدة:	صندوق النقد الدولي:	البنك الدولي للإنشاء والتعمير	مركز التجارة الدولية	منظمة للتنمية الصناعية	منظمة الأغذية والزراعة الدولية: FAO
من خلال برنامج الأمم المتحدة للتنمية .	وهو عبارة عن المؤسسة نقدية دولية , تأسست عام 1944م لتنظيم القضايا النقدية	أنشئ هذا المصرف عام 1944م بهدف مساعدة الدول علي تمويل استثماراتها لأغراض إنتاجية	أحد الأجهزة التابعة للأمم المتحدة , ويهدف إلي تطوير التعاون	تأسست عام 1965م , وتكرس جهودها للتنمية الصناعية في	تهدف إلي رفع مستوى التنمية وتحسين كفاءة الإنتاج والعناية بالرريف

(11) بين الحدود الهندسية الحدود الحضارية (الأنثوغرافية)

الحدود الهندسية	الحدود الحضارية (الأنثوغرافية)
-----------------	--------------------------------

تبدو في أشكال مختلفة :

فلكية بحته تتفق مع خطوط الطول ودوائر العرض، وتشيع في إفريقيا وأمريكا الشمالية، مثل الحد السياسي بين مصر والسودان الذي يسير مع دائرة عرض 22⁵ شمالاً، وخط الحدود بين مصر وليبيا الممتد على خط طول 25⁵ شرقاً باستثناء الجزء الشمالي منه. خطوط مستقيمة تصل بين نقطتين معلومتين أو مماسات دوائر أو أقواس في دائرة معلوم مركزها ونصف قطرها.

حدود على أبعاد متساوية من ساحل أو سلسلة جبلية. وعادة ما تمتد هذه الحدود الهندسية في مناطق مبعثرة السكان أو خالية من الموارد الطبيعية.

على الرغم من سهولة استخدام الملامح الطبيعية باعتبارها حدود بين الدول، فإن نسبة كبيرة من الحدود بين الدول تتجاهلها، وتستخدم عوضاً عن ذلك خصائص حضارية في تحديدها كما يلي :

اللغة :

تعد اللغة من أهم المظاهر الحضارية المستخدمة في ترسيم الحدود بين الدول، وتعد الحدود السياسية في منطقة وسط أوربا من أشهر الحدود التي جرى ترسيمها على أساس اللغة بعد الحرب العالمية الأولى منعاً لمناكفة الأقاليم، بحيث تتميز كل دولة بلغتها الخاصة.

الدين :

الدين عنصر حضاري مهم قد يستخدم لتحديد الحدود بين الدول، مثل الحدود بين الهند وباكستان على أساس ديني.

(12) أنواع المياه

المياه	تعريفها
<u>الداخلية</u>	وتضم كل الأشكال المائية المتصلة بالبحر وتقع فوق يابس الدولة، وتشمل البحيرات الساحلية وما سبقت الأنهار والخلجان محدودة المساحة، وليس هناك شك في أنها جميعاً جزء من أرض الدولة، وذلك لأنها محاطة بياض الدولة، ولا تعد المياه الداخلية جزء من المياه الإقليمية.
<u>الإقليمية</u>	هي : نطاق من المياه البحرية تحدها الخارجية من جهة البحر الحد السياسي البحري للدولة، وتمارس الدولة سيادتها كاملة على مياهها الإقليمية تماماً مثل ممارستها لهذه السيادة على يابسها، وتخضع السفن الموجودة داخل هذه المياه لقوانين الدولة وتشريعاتها.
<u>التكميلية الملاصقة</u>	تمتد من نهاية المياه الإقليمية للدولة الساحلية إلى مسافة محددة في اتجاه البحر، وتمارس الدولة في هذه المياه سلطة جمركية وإجراءات خاصة بالرقابة والإشراف الضروريين؛ لتحقيق الأمن والسلامة لها للمحافظة على مصالحها الحيوية وقضت اتفاقية جنيف 1958م الخاصة بقانون البحر أن مدى المياه الإقليمية والتكميلية يجب ألا يتعدى 12 ميلاً، إلا أنه تم الاتفاق في السبعينات أنه يمكن أن تصل المياه الإقليمية للدولة إلى 12 ميلاً ويكون لها 12 ميلاً بحرياً آخر بمثابة مياه تكميلية أي مداها يصل إلى 24 ميلاً بحرياً، مع الأخذ في الاعتبار أن المياه التكميلية هي من أعالي البحار وسيادة الدولة عليها مشروطة بأمن وسلامة الدولة المجاورة لها تلك المياه
<u>المحايدة</u>	وهي منطقة تلي منطقة المياه التكميلية تجاه البحر، وتدعي بعض الدول سيادتها عليها، وتمنع دولة ممارسة العمليات العسكرية الأجنبية فيها، وقد حددت بعض الدول القوية لنفسها مناطق في وسط المحيط لتجري فيها تجاربها النووية والصاروخية المختلفة، ومن هنا فإن الاعتراف بالدولة التي تدعي هذا الحق يعتمد على قوة الدولة.
<u>أعالي البحار (الدولية)</u>	وهي عبارة عن المناطق البحرية المفتوحة للجميع بدون قيود، والتي لا تدعي دولي ملكيتها (أي للبشرية)، وتعد المياه التكميلية والمحايدة من أعالي البحار، ولكن قيدت حرية الملاحة فيهم، المياه الدولية التي لا يحق لأي دولة أن تتدخل في حرية الملاحة فيها
<u>الرصيف القاري :</u>	وهو امتداد لليابس تحت مياه البحر، ويمتد من خط الساحل حتى عمق 100 قامة (القامة تساوي 182سم)، وللدولة حق استكشاف الموارد الاقتصادية المائية والمعدنية الموجودة به واستغلالها، وقد ظهرت قيمته بعد الاكتشافات البترولية الهائلة أمام سواحل بعض الدول في بحر الشمال والخليج العربي

(13) أنواع الأنهار

الأنهار المحلية	الأنهار الدولية
: وهو النهر الذي يجري من منبعه إلى مصبه في دولة أو	وهي الأنهار التي تفصل بين الدول، ويتم اتخاذها كحد

داخل الحدود السياسية لدولة واحدة . وهنا لا تظهر مشكلة سياسة داخلية خاصة بالاستفادة من مائية النهر في الري والصيد والملاحة . ومن أمثلتها نهر المسيسيبي في الولايات المتحدة الأمريكية	سياسي بينها , وهنا يثار النزاع بين الدول علي خط الحدود السياسية مع احدي ضفتي النهر اقتسام سطح المجري أو قاعه. وهناك نوع آخر الأنهار الدولية , يجري عبر الحدود ا
--	--

(14) الاتفاقيات الخاصة بالأنهار الدولية

معاهدة باريس عام 1856م	اتفاقية برشلونة
تنظم الملاحة في نهر الدانوب التي أنهت حرب القرم , والتي تقضي بان (تكون الملاحة في الأنهار التي تمر بعدة دول حرة لسفن جميع الدول في الجزء الصالح منها للملاحة حتى المصب).	الخاصة بالملاحة النهرية عام 1921م (الجميع الأنهار) واتفق في المؤتمر علي مبدأ حرية الملاحة في الأنهار الدولية والقنوات المانحة

(15) أنواع الاقليات

الاقلية	القومية	الدينية	اللغوية	العرقية
<u>خصائصها</u>	لقد أسفر تفكك الاتحاد السوفيتي السابق ويوغسلافيا عن نشأة 21 دولة منها (14 في أوروبا, 6 في آسيا, إلي جانبا واحدة في أوراسيا وهي روسيا الاتحادية). (خريطة رقم 27-2). يوجد داخل كل دولة قوميات أصغر من دول مجاورة <u>على سبيل</u> <u>المثال:</u> * روسيا الاتحادية أساسها القومية الروسية, وداخلها قوميات (أقليات) كانت تشكل الاتحاد السوفيتي السابق كما أن كل دولة بها أقلية روسية. * نجد في مقدونيا وصربيا أقليات ألبانية. * البوسنة والهرسك بها أقليات صربية وكرواتية. * تركيا وإيران بها أقليات كردية	وممن أمثلتها 1- الأقليات المسلمة في دول أوروبا وأريكا والشمالية والجنوبية 2- والأقليات المسيحية في العالم العربي تقريبا 3- وكذلك كل إتباع الأديان السماوية في دول مثل : الصين واليابان وكوريا والهند	تعد اللغة أهم عناصر تكون القوميات في العالم أي الوعاء الثقافي للأمم , وتحرص كل دولة في العالم أن يسود فيها لغة رسمية واحدة , وتعتبر الأقليات اللغوية أقل أنواع الأقليات انتشارا علي خريطة العالم, علي الرغم من تعدد اللغات التي يتحدثها سكان العالم. <u>وعلى سبيل المثال الولايات</u> <u>المتحدة الأمريكية متحف</u> <u>لغوي</u> , حيث وفد إليها من كافة أرجاء العالم سكان ينحدرون من أعراق مختلفة, يتحدثون لغات مختلفة, ورغم ذلك فلا يوجد بها أقليات لغوية بالمعنى الحرفي للكلمة , حيث إن كل من يحمل الجنسية الأمريكية لغته الرسمية هي الإنجليزية , علي الرغم من انتشار الإسبانية في الولايات الجنوبية المتاخمة للمكسيك	إن حركة السكان علي خريطة العالم منذ فجر التاريخ والي الآن كان من نتيجتها انتشار الأعراق الأساسية في العالم- القوقازية والمغولية والزرابية- في كل قارات العالم , بمعني أن كل قارة - بل ومعظم دول العالم - بها أفراد ينتمون لعرق أو سلالة معينة وأقليات من سلالات أخرى. ولا يمثل العرق أو السلالة مشكلة سياسية إلا حينما يظهر مشكلة التمييز العنصري بين أفراد وشعب دولة معينة فعلي سبيل المثال : الزوج في العالم الجديد بالكامل بمثابة أقلية عرقية, وكانت تمارس مذبذبهم تفرقة عنصرية شديدة خاصة في الولايات المتحدة الأمريكية , ويشكلون حوالي 12.5% من سكانها. كما أن البيض القوقازيين في كل إفريقيا جنوب الصحراء بمثابة أقليات بيضاء بسط شعوب القارة الإفريقية السمراء

(16) العوامل المؤثرة على العلاقة بين الدولة والأقلية

<u>التوزيع الجغرافي للأقلية:</u>	<u>وطن الأقلية:</u>	<u>الخصائص القومية</u>	<u>حجم الأقلية وقوتها الاقتصادية</u>
----------------------------------	---------------------	------------------------	--------------------------------------

يعني مدي انتشار الأقلية في الدولة أو تركزها الجغرافي, فلو كانت الأقلية منتشرة ومبعثرة في أنحاء الدولة وسط الأغلبية يكون تأثيرها محدودا أو حتى معدوما , خاصة في حالة مطالبتها بالانفصال عن الدولة الأم.

أما لو كانت مركزة جغرافيا في مكان م في الدولة لا سيما لو كان علي أطراف الدولة, هنا تكون مطالبتها خطرا علي استقرار الدولة, خاصة لو كانت هناك قوي مجاورة تشجع هذه الأقلية في مطالبها , مثال ذلك :الباسك في أسبانيا سكان تيمور الشرقية في إندونيسيا

تكون الأقلية مثيرة لقلق سياسة حال وجود وطن للأقلية عاشت فيه وتشكلت داخلية ملامحها الخاصة لا سيما لو كان هذا الوطن علي أطراف الدولة ,مثال ذلك الأكراد علي أطراف الدول التي يتوزعون عليها (إيران والعراق وسوريا وتركيا

ويقصد بها هل للأقلية صفات خاصة تميزها عن الأغلبية ؟ وقد يكون هذا الاختلاف في اللغة أو الدين أو العرق , وبالطبع فإن الأقلية تستميت في الدفاع عن هويتها التي تميزها عم الأغلبية خاصة وقت الأزمات وتكون مطالبها أما الانفصال عن الدولة الأم أو الحصول علي حقوقها

يتوقف أثر القلاقل السياسية التي تثيرها الأقلية علي حجمها من مجموع السكان وقوتهم الاقتصادية ,فقد كان البيض في اتحاد جنوب إفريقيا أقلية , لكنهم يسيطرون علي حوالي ثلاثة أرباع اقتصاد الدولة , أما زال جزء كبير من اقتصاد الدولة في أيديهم, وكذلك الحال بالنسبة للألمان قبل الحرب العالمية الثانية في الدول المجاورة كمنطقة الألزاس واللورين التي كانت في ذلك الوقت تابعة لفرنسا.

(17)دوافع الهجرة الاجبارية(القسرية)

الكوارث الطبيعية	دوافع قومية أسمى	الصراعات والحروب
مثل الزلازل والبراكين والسيول والفيضانات الخ	كتهجير أهالي النوبة من منطقتهم جنوب أسوان إلي أماكن أخري بسبب إنشاء السد العالي	1-النزاعات الدولية مثل ما حدث في دولة الكويت عام1990م, حينما احتلت القوات العراقية دولة الكويت ,الأمر الذي أضطر بعض السكان إلي الهجرة القسرية إلي الجوار حتى تحريرها. 2-الصراعات الداخلية, وما ينتج عنها من حروب أهلية كما هو الحال بين شذري السودان, الأمر الذي دفع بملايين السودانيين في منطقة القتال إلي الهجرة صوب الشمال- هجرة قسرية داخلية في ذلك الوقت- أو هجرة إلي دول الجوار

اللهم اني استودعك ما فهمت
وما حفظت فرده لي عند الحاجة
اليه

ثانياً بم نفس

1-أهمية الحدود السياسية
الحدود السياسية تحدد ما يلي :

1 - المساحة الأرضية التي تفرض الدولة عليها سيادتها .

2 - الموارد الأرضية السطحية والباطنية والبحرية التي تسيطر عليها الدولة

3 - المجال الجوي والبحري التابع لسيادة الدولة

كما أن للحدود السياسية تلعب العديد من الوظائف مثل 1- الفصل بين الدول 2-الحماية والأمن

3-الحماية الاقتصادية 4-الأهمية السياسية والقانونية

2-تعددت العوامل التي أثرت في الخريطة السياسية للعالم في أواخر القرن العشرين

يرجع ذلك الى عدة متغيرات مثل

- 1-- انتهاء الصراع الأيديولوجي بين الكتلة الشيوعية والكتلة الرأسمالية بانهيار الاتحاد السوفيتي وتفكك حلف وارسو.
 - 2-سياسة الاحتواء التي تمثلت في التوسع شرقا في حلف (الناتو) على حساب حلف وارسو - بل وعلى حساب الاتحاد السوفيتي السابق (جورجيا وأوكرانيا)، حتى غدا الحلف أكبر تجمع عسكري دولي.
 - 3-- العولمة وظهور الشركات متعددة الجنسيات التي أثرت على تطور خريطة العالم،
 - 4-- البنك الدولي وصندوق النقد الدولي وتدخلاتهما في السياسات الداخلية للدول، وأثر ذلك على استقرارها وسيادتها.
 - 5-- سباق التسلح خاصة في منطقة الشرق الأوسط.
 - 6- ثورة الاتصالات الحديثة وأثرها في نشر الوعي بين الشعوب، والاستقرار السياسي للدول.
 - 7-مشكلة قضية اللاجئين والهجرة غير الشرعية 8- الصراع على المياه، خاصة في المناطق المهددة في مواردها المائية
 - 3-رفض اسبانيا التنازل عن مدينتي سبته ومليلة
 - 1-التقادم،(اي قدم الاستعمار الذي يعود لعامي 1415و1495)
 - 2- نسب السكان من الأسبان تصل إلى 60% من السكان،
 - 3-- المدينتين غير مسجلتين ضمن الأراضي غير المستقلة لدى الأمم المتحدة عام 1947م).
 - 4-تعقد مشكلة مدينتي سبته ومليلة عام 1985
- يرجع ذلك إلى إصدار أسبانيا قانون يلزم الأجانب في أسبانيا بالحصول على إذن إقامة كل خمس سنوات. في الوقت الذي يعتبر الأسبان في سبته ومليلة أن السكان المغاربة أجانب بينما يعتبر المغاربة أنفسهم السكان الأصليين.
- 5-اشتهرت ولاية كشمير في فترة الاستعمار البريطاني وذلك لأنها كانت مكانا مناسباً لقضاء أجازاتهم الصيفية هروبا من شدة الحرارة وغزارة الأمطار في الهند حيث تغطي مساحات كبيرة من كشمير بالغابات الطبيعية كما تتمتع بمناظرها الجميلة التي تجذب إليها السياح.
 - 6- النزاع بين الهند وباكستان على كشمير
- يرجع ذلك إلى 1- ما قامت به بريطانيا بتقسيم الهند إلى قسمين رئيسيين في أغسطس عام 1947م هما :
- جمهورية الهند وتضم الأغلبية الهندوسية، والثانية الباكستان التي تضم الأغلبية المسلمة، رغم أن الديانة السائدة في كشمير هي الإسلام لكن السلطة الحاكمة كانت هندوسية، ولذلك فإن حاكم كشمير لم يكن يرغب في الانضمام إلى أي من الدولتين في البداية، وأثر أن يبقى بعيدا عن الصراع بين الهند وباكستان.
- 2- نظراً لأن الغالبية العظمى من سكان كشمير من المسلمين، ولأن تقسيم شبه القارة الهندية تم على أساس ديني، فقد بدأت الثورة الداخلية في كشمير ضد الهندوس، فاستعان حاكم كشمير (المهراجا) بالهند التي أسرعت بالتدخل بجيوشها في كشمير لمساعدته، ثم تدخلت باكستان لمساعدة الشعب، واستمر القتال بين الهند وباكستان نحو عام إلى أن توقف في يناير عام 1949م بعد أن تدخلت الأمم المتحدة

7- النزاعات السياسية المترتبة على حركة القبائل بين الوحدات السياسية.

1-الرعي نشاط يمارسه الإنسان منذ قديم الأزل ويعتقد البعض أنه نشاط ينشأ على حواف المناطق الزراعية

في المناطق التي لا تكفي أمطارها لنشاط الزراعة، ومع زيادة السكان فقط حولت بعض الدول جزءا من أراضيها الرعوية إلى الزراعة، وبالتالي تقلصت المراعي وأصبحت هناك نزاعات بين الرعاة والمزارعين في داخل العديد من دول إفريقيا.

2- رسم الحدود السياسية في إقليم السافانا الإفريقية بين دول الإقليم دون مراعاة للقبائل وتوزيعاتها المكانية، مما أثار العديد من المشاكل السياسية بعد ترسيم الحدود، مثلما يحدث في غرب السودان الآن، أو بين دولتي الشمال والجنوب السوداني

3- تحصيل الضرائب والرسوم من الرعاة الناتجة عن ترسيم الحدود السياسية.

4- التغيرات المناخية التي شهدتها دول غرب إفريقيا على وجه الخصوص في سبعينيات وثمانينات القرن العشرين وما أحدثته من مشكلات في مناطق المراعي، من نفوق ملايين الحيوانات وهجرة السكان إلى المدن أو إلى حرفة الزراعة وكل ذلك أدى إلى وجود مشاكل سياسية أساسها حرفة الرعي وهجرة الرعاة بين الدول.

8- تعد مشكلات المياه والطاقة من أهم المشكلات الاقتصادية ذات البعد السياسي

يرجع ذلك الي أن لهما أثرا بالغا على السلوك السياسي للدول،

فالمياه هي عماد الحياة، والطاقة هي الحضارة الحديثة في أبسط تعبير، وبدونهما يعود الإنسان إلى ما قبل العصر الصناعي

9- لا تعد المياه الداخلية جزء من المياه الإقليمية

وذلك 1- لأنها محاطة بياض الدولة وتضم كل الأشكال المائية المتصلة بالبحر 2- وتقع فوق يابس الدولة،

وتشمل البحيرات الساحلية ومصبات الأنهار والخلجان محدودة المساحة، وليس هناك شك في أنها جميعا جزء من الدولة

10- قيام الولايات المتحدة بتعديل حدود مياهها الإقليمية إلى 200 ميل بحري

وذلك لتأمين حدودها البحرية بعد اكتشاف غواصات سوفيتية تتجسس عليها

18- أهمية الحدود البحرية

1- حماية الحدود البحرية للدولة من السفن المشبوهة (الحماية والأمن).

2- يحمي اقتصاد الدولة من خلال منع تهريب البضائع المختلفة إليها.

3- كما يمكن الدولة من استغلال المصايد والثروات المختلفة الموجودة في نطاق مياهها الإقليمية.

4- هذا، بالإضافة إلى وقاية الدولة من أي أوبئة أو أمراض قد تدخل إليها من خلال السفن القادمة من دول أخرى؛

حيث تخضع للتفتيش الصحي بمجرد دخولها المياه الإقليمية للدولة

5- الحد البحري يكون النزاع عليه مع كل دول العالم وليس دولة واحدة ولذلك يجب تحديده بدقة.

6- استقرار حدود الدولة البرية والبحرية يعد من أهم العوامل المؤثرة في سلوك الدولة واستقرارها وقوتها.

7- تحديد المياه الإقليمية يضمن للدول حقوقا مختلفة منها ما هو اقتصادي (ثروات ومصايد طبيعية)، أو عسكري.

12- قيام محكمة العدل الدولية بتعديل الحد البحري بين تونس وليبيا إلى زاوية 52 درجة

يرجع ذلك الي وجود الجزر التونسية (جربه وكركناح) وتغير اتجاه خط الساحل التونسي ،

وبهذا الحكم أصبحت لتونس حقوق أساسية في حقول الغاز والبتترول في هذه المنطقة

13- النزاع على الأنهار الدولية:

1- حق الملاحة، لأن بعضها دول داخلية حبسية، حيث يمثل النهر احد طرق النقل القديمة ونفذا طبيعيا لهذه الدول .

2- حق توزيع المياه أو اقتسام مياه النهر.

3- حق صيد الأسماك في المجري النهري، حيث أن تكاثر الأسماك لا يعرف حدودا سياسية.

4- حق توليد الكهرباء علي طول المجري

14- لعبت مصادر الطاقة دورا بارزا في الصراعات الدولية في الحرب العالمية الثانية

، وحيث لعب البترول دورا في مسار الحرب وفي اتجاه القوات المتصارعة نحو السيطرة علي منابعه ،

حيث اندفعت الجيوش الألمانية نحو القوقاز أملا في الحصول علي بترول تلك البلاد.

15- للفحم تأثير سياسي محدود

وذلك لأنه 1- لا يدخل منه في التجارة الدولية سوي 10% فقط، 2- ويساهم الفحم بحوالي 26% من إنتاج الطاقة

في العالم 3- أكثر الدول استهلاكا له هي الأكثر إنتاجا

16-- تعد الولايات المتحدة الأمريكية متحف لغوي

حيث وفد إليها من كافة أرجاء العالم سكان ينحدرون من أعراق مختلفة, يتحدثون لغات مختلفة ورغم ذلك فلا يوجد بها أقليات لغوية بالمعنى الحرفي للكلمة, حيث إن كل من يحمل الجنسية الأمريكية لغته الرسمية هي الإنجليزية, علي الرغم من انتشار الإسبانية في الولايات الجنوبية المتاخمة للمكسيك.

17-- تهجير أهالي النوبة من منطقتهم جنوب أسوان إلى أماكن أخرى

لدوافع قومية أسمى بسبب إنشاء السد العالي

18-- ظهور تيار الهجرة الغير شرعية

1- ترسيم الحدود السياسية بين الدول وتنازع المصالح السياسية والاقتصادية

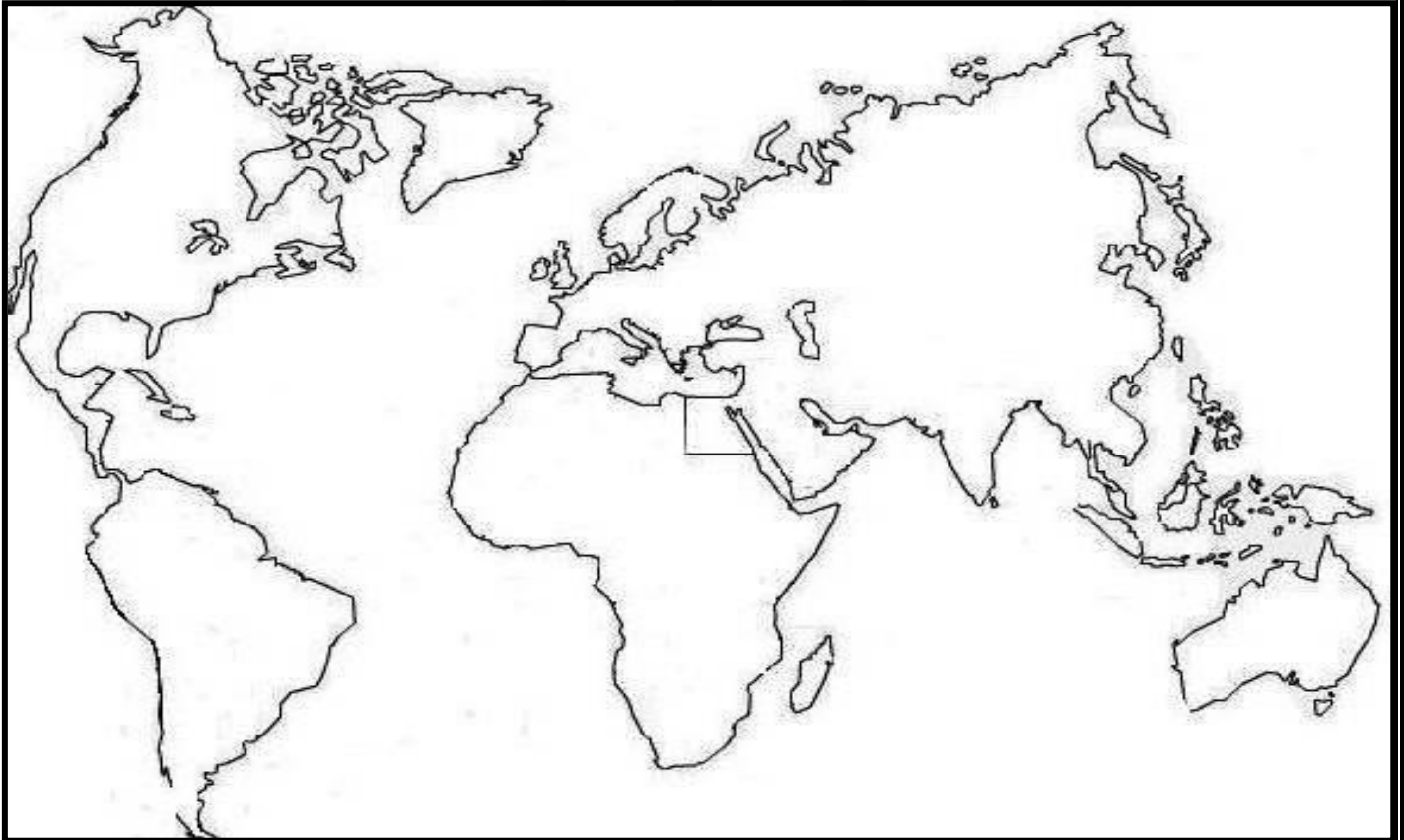
2- وضع قيودا علي حركة البشر بين الأوطان, مما يؤدي تحت وطأة ظروف معينة قيام بعض الأفراد خرق هذه القيود والتسلل إلى داخل دول أخرى.

19-- انتشار ظاهرة هجرة العقول(العلماء)

يرجع ذلك إلى الإغراءات التي تقدمها بعض الدول أمام فئات معينة كالعلماء وخاصة من دول العالم الثالث, وهذا ما تمارسه عموما الدول المتقدمة, وعلي رأسها الولايات المتحدة الأمريكية, وبل وتمارسه أيضا علي علماء الدول المتقدمة الأخرى

20-- للتخوم أهمية اقتصادية

لأنها تضم أحيانا موارد طبيعية لأنها بطبيعتها لها مساحة كالغابات والجبال



المفاهيم والمصطلحات

المفاهيم

التخوم	مناطق جغرافية لها مساحة (لها طول وعرض) كالغابات والصحارى
الحدود السياسية	هي خطوط ترسم على الخريطة وتحدد الرقعة الأرضية التي تمارس فيها الدولة سيادتها وتتمتع الدولة بحق انتفاع واستغلال تلك الرقعة التي تمتد عليها
الحدود السابقة	وهي الحدود التي نشأت قبل تعيير منطقة الحد وظهور المظاهر الحضارية والاجتماعية والاقتصادية فيها، وترسم هذه الحدود في الأرض الفضاء التي لا يسكنها إلا عدد قليل من السكان
الحدود التالية	وهي الحدود التي تم تحديدها وترسيمها في مرحلة تالية لنشأة الحياة الاقتصادية والاجتماعية والحضارية في المنطقة، وتفصل هذه الحدود بين مجموعات لغوية أو دينية و جنسية مختلفة والحدود الدينية بين الهند وباكستان
الحدود المنطبعة	وهي الحدود التي نشأت في البداية كخطوط هدنة بين قوتين متصارعتين في منطقة ما وتحولت إلى حدود تفصل بينها في مرحلة لاحقة مثل الحدود بين دولتي كوريا، وبين أرتيريا وإثيوبيا
الحدود الطبيعية	وهي الحدود السياسية التي يتم رسمها على أساس ظاهرات طبيعية واضحة مثل : الجبال والأنهار والبحار والبحيرات والممرات الملاحية والخلجان
المياه الإقليمية	ويقصد بالمياه الإقليمية نطاق من المياه البحرية تحدد حافته الخارجية من جهة البحر الحد السياسي البحري للدولة
المشكلة السياسية	هي أي تهديد للدولة يمس سيادتها على أراضيها أو استقرار شعبها وتماسكه من الخارج
الرصيف القاري :	وهو امتداد لليابس تحت مياه البحر، ويمتد من خط الساحل حتى عمق 100 قامة (القامة تساوي 182سم
الأنهار المحلية	: وهو النهر الذي يجري من منبعه إلى مصبه في دولة أو داخل الحدود السياسية لدولة واحدة
الأنهار الدولية	: وهي الأنهار التي تفصل بين الدول , ويتم اتخاذها كحد سياسي بينها
الأقليات:	مجموعات بشرية ذات سمات وخصائص تختلف عن مثيلاتها في مجتمع الأكثرية وكل أقلية لها سمات مشتركة بين أفرادها.
الهجرة الإجبارية	تعرض الإنسان - رغم إرادته- للحركة خارج الوطن- أو داخله الذي يؤويه
الهجرة غير الشرعية	, انتقال شخص من دولة إلى أرض دولة أخرى بغير الطرق القانونية التي تنظم انتقال الأشخاص بين الدول ومن غير المنافذ الرسمية للدول.
الهجرة الدولية	انتقال السكان من دولة إلى أخرى ,بمعنى عبور سكان دولة الحدود السياسية لدولة أخرى بغرض الإقامة الدائمة أو المؤقتة

**اللهم اني استودعك ما فهمت
وما حفظت فرده لي عند الحاجة
اليه**

(الوحدة الثالثة)

التكتلات الاقتصادية والأحلاف العسكرية

أولاً 000000 بم تفسر

1 - ظهور التكتلات الاقتصادية؟

1- ظهرت عندما قدمت الولايات المتحدة للدول الأوروبية الشرق الأوسط " مشروع مارشال " الذي كان يهدف إلى تقديم المساعدات الاقتصادية المصحوبة بشروط سياسية وعسكرية,

2- ادراك دول اوربا بأنها لابد من تكتلها من جميع النواحي لإعادة بناء اقتصادها , لمواجهة السيطرة المفروضة من طرف الولايات المتحدة والاتحاد السوفيتي (سابقا), ومواكبة مختلف التطورات الكبيرة في العلم والتكنولوجيا. بحكم ما تعرضت إليه هذه الشعوب من أزمات اقتصادية نتيجة الحرب العالمية الثانية , فذاقت ويلات الهزيمة وأصبحت دول هذه الشعوب منهارا اقتصاديا وعاجزة عن النمو

2 - تعد المقومات البشرية والتكنولوجية ضرورية لقيام التكتلات الاقتصادية

- 1- الحجم السكاني المناسب يعني ضمان سوق بين دول التكتل تشجع علي قيام الأنشطة الاقتصادية,
- 2- وجود حجم من العمالة يكون قادرا علي استغلال موارد الدول في التكتل. وهذه العمالة عنصر أساسي في كل دول التكتل , لا سيما لو كانت العمالة علي درجة عالية من المهارة والتخصص الإنتاجي بين دول التكتل.
- 3- ويضاف إلي ذلك المستوي التكنولوجي لدول التكتل, حيث إن وجود مستوي تكنولوجي متقارب بين دول التكتل يساعد علي أن تعم الفائدة كل الدول الأعضاء دون قيام دولة من دول التكتل بالاستثمار بمزايا التكتل.
- 4- كما أن تشابه العادات التقاليد (الخصائص الثقافية) يشجع علي قيام التكتل واستمراره, حيث أن التنافر الثقافي بين الدول لا يساعد عادة علي قيام التكتلات الاقتصادية.

3- تعد المقومات العسكرية من عوامل نجاح التكامل الاقتصادي

- 1- المقومات العسكرية ليست شرطا لقيام تكتل اقتصادي غالبا, ولكن وجود قوة عسكرية لدي أعضاء التكتل تعد من مقومات نجاحه واستمراره,
- 2- التكتل الاقتصادي يواجه بالطبع منافسة من الدول الأخرى أو من التكتلات الاقتصادية الأخرى , وبعض هذه المنافسات ينتج عنها نزاعات قد تلجأ فيها التكتلات الاقتصادية إلي استخدام القوة أو التلويح باستخدامها وفي كل الأحوال فإن القوة الاقتصادية لابد أن تستند إلي قوة عسكرية تحميها.

4- قيام التكتلات الاقتصادية

- *1 الحصول علي مزايا الإنتاج الكبير. *2 تيسير الاستفادة من مهارات الفنيين والأيدي العاملة بأفضل صورة.

3* تسهيل عملية التنمية الاقتصادية. 4* تنويع الإنتاج بطريقة اقتصادية. 5* رفع مستوى رفاهية المواطنين.
5* تخفيف أثر الصدمات الخارجية.

5-نشأة الجمعية الاوربية للفحم والصلب (الاتحاد الاوربي حاليا)

1-الدافع الأساسي لهذه التكتل في تلك الفترة الرغبة في إعادة بناء أوروبا,
2-القضاء علي احتمال وقوع حرب شاملة أخرى في القارة بعد الخراب والدمار الذي لحق بالقارة من جراء حربيين عالميتين, كانت أوروبا هي المسرح الرئيسي لمعاركها, فضلا علي أنها تحملت أكبر الخسائر البشرية في العالم.

6-انشاء قوات درع الجزيرة المشتركة (مجلس التعاون لدول الخليج)

تأسس بعد قيام المجلس بسنة واحدة, أي عام 1982م

1-نظرا للأخطار التي كانت محدقة آنذاك بدول الخليج العربي, وأهمها الحرب العراقية الإيرانية,
2-حماية أمن الدول الأعضاء في المجلس بصفة أساسية.

7-قيام الاحلاف العسكري

1-ردع الأعداء:

ويكون هدفا أساسيا للأحلاف العسكرية الدفاعية, والتي تنشأ بدوافع الخوف من خطر مشترك يهدد الدول المتحالفة,
دفاعا عن كياناتها الإقليمية, وحماية لأمنها القومي.

2-زيادة القوة:

تسعي الدول إلي زيادة قوتها من خلال سياسة التحالف كبديل لسياسة التسلح المنفردة, والتي تستنزف موارد اقتصادية هائلة, مثلما حدث مع الدول الأوربية عندما تحالفت مع الولايات المتحدة الأمريكية ضد أي هجوم روسي, والذي أطلق عليه ((المظلة النووية الأمريكية)).

8- انهيار حلف وارسو عام 1991

1-كان انهيار حلف وارسو نتيجة تداعيات كثيرة, بدأت منذ عام 1985م عندما تولي الرئيس السوفيتي السابق (جورباتشوف) السلطة في الاتحاد السوفيتي, وأعلن عن مبادرات في سياسته الجديدة. كالاتي

الجلاسنوست

وهي كلمة روسية تعني الشفافية والانفتاح والتي تسمح باتخاذ إجراءات التحرير السياسي وفتح المجال الديمقراطي للمجتمع الديمقراطي.

البيروسترويكا

وتعني بالروسية إعادة البناء, وتضمنت محاولة إصلاح البنية الاقتصادية من خلال إعطاء فرصة أكبر للقطاع الخاص, فصدرت قوانين تؤكد أهمية حاجات الأفراد الأساسية من خلال تشجيع المبادرة الفردية, وتحقيق إصلاح جذرية في الزراعة, ودعم المؤسسات

- 2* غير أن سياسة الرئيس السوفيتي (جورباتشوف) فشلت في إيجاد نظام أكثر تطوراً،
- 3 - انتقال عدوي الإصلاح إلي دول أوروبا الشرقية, وبدأت النزعة الانفصالية تظهر بين الجمهوريات السوفيتية من ناحية, ودول حلف وارسو وكان عام1990م عام بداية تسارع التغييرات إذ هدم سور برلين , وأعلنت الوحدة الألمانية,
- 4-بدأت الجمهوريات السوفيتية بإعلان نفسها دول مستقلة, مستغلة الفوضى السياسية في الاتحاد السوفيتي, وهذا ما سهل علي دول حلف وارسو التحلل من التزاماتها في الحلف خاصة بعد انهيار الاتحاد السوفيتي نفسه, أعلنت روسيا في عام 1991م حل الحلف رسمياً.
- 9-انهيار حلف بغداد (الحلف المركزي)
- 1 - اخفاق الحلف المركزي في استقطاب الدول العربية الاخرى ممثلة في مصر وسوريا إليه, لتشكيل منطقة عميقة استراتيجية في وجه الاتحاد السوفيتي,
- 2-انسحاب العراق بعد ثورتها علي الحكم الملكي و اعلان الجمهورية عام1958
- 3-انسحاب باكستان عام1972-1 بسبب عدم دعم الحلف لها في حربها مع الهند
- 4انسحاب إيران في مارس 1979م كان بمثابة انهيار الحلف.
- 10- اخفاق الحلف المركزي في استقطاب الدول العربية الاخرى ممثلة في مصر وسوريا إليه
- وذلك بسبب أن الاتحاد السوفيتي (السابق) قدم الدعم العسكري , والمادي , والمعنوي للدول العربية (مصر وسوريا والعراق) المواجه لإسرائيل وفي حين اتخذت دول المعسكر الغربي موقف العداء له
- 11- نشأ حلف جنوب شرق آسيا
- 1- نشأ مع ظهور الصين كقوة متعظمة في القارة الآسيوية وفي السياسية الدولية بعد عام 1949م, وكانت الدول التي تبنت الدعوة إلي إنشائه في البداية بإيحاء من الولايات المتحدة هي الفلبين, وتايلاند, وكوبا الجنوبي,
- 2-التخوف من إن تقع تحت سيطرة الشيوعية
- 12-نشأة حلف شمال الأطلسي عام1949
- تبلورت فكرة إنشاء حلف عسكري يضم دول غرب أوروبا والولايات المتحدة الأمريكية, اثر قيام الاتحاد السوفيتي(السابق) بتشديد حصاره علي برلين عام 1948م

قارن بين(1)

شمال الأطلسي	حلف وارسو	** نشأة الحلف:
تبلورت فكرة إنشاء حلف عسكري يضم دول غرب أوروبا والولايات المتحدة الأمريكية, اثر قيام الاتحاد السوفيتي(السابق) بتشديد حصاره علي برلين عام 1948م , وكان دور الحلف في فترة التأسيس تولى مهمة الدفاع عن أوروبا الغربية ضد الاتحاد السوفيتي, والدول المشكلة لحلف وارسو آنذاك في سياق الحرب الباردة *****	تأسس الحلف في مايو عام 1955م لمواجهة تهديدات أعضاء حلف شمال الأطلسي, وكان من أبرز أسباب انضمام ألمانيا الغربية لحلف شمال الأطلسي *****	أهدافه
1- احترام سيادة الدول الأعضاء واستقلالها. 2- تسوية النزاعات بين الدول الأعضاء بالطرق السلمية. 3- تنمية التعاون الاقتصادي, والاجتماعي, والثقافي بين الدول الأعضاء	1- إقامة قيادة عسكرية موحدة. 2- الدفاع الجماعي ضد أي هجوم عسكري تتعرض له أية دولة من دول الحلف. 3- مواجهة الأحلاف الغربية وفي طبيعتها حلف شمال الأطلسي. 4- بسبب الحصار السياسي والعسكري والاقتصادي الذي فرضته الولايات المتحدة والدول الغربية علي الكتلة الشرقية.	

الحلف المركزي (حلف بغداد):	حلف جنوب شرق آسيا
تشكل الحلف المركزي أو ما يعرف باسم (حلف بغداد) في فبراير عام 1955م عندما عقدت تركيا والعراق ميثاقاً ينص علي تعاون الدولتين في مجال الأمن والدفاع, وضم الحلف كلا من إيران وباكستان وتركيا وبريطانيا *****	نشأ حلف جنوب شرق آسيا مع ظهور الصين كقوة متعازمة في القارة الآسيوية, وفي السياسية الدولية بعد عام 1949م, وكانت الدول التي تبنت الدعوة إلي إنشائه في البداية بإيحاء من الولايات المتحدة هي الفلبين, وتايلاند, وكوبا الجنوبية, وذل التخوف من إن تقع تحت سيطرة الشيوعية *****
1- الدفاع عن امن وسلامة الأطراف المتعاقدة. 2- تسوية منازعات الدول الأعضاء بالطرق السلمية تمشياً مع ميثاق الأمم المتحدة	1- حماية المصالح الغربية بمنطقة جنوب شرق آسيا 2- محاصرة المد الشيوعي الصيني الفيتنامي الشمالي. 3- التعاون الاقتصادي بين الدول الأعضاء. 4- صد أي اعتداء مسلح علي احدي الدول الأعضاء في المعاهدة, وفي حدود المنطقة التي يغطيها دفاع الحلف

(3) دور منظمة الأمم المتحدة في حل بعض المشكلات والنزاعات الدولية:

من الناحية السياسية:	من الناحية الإنسانية:
* مساندة حركات التحرر في العالم مثل تونس والجزائر. * حل العديد من النزاعات الطويلة أو التخفيف من حدتها عن طريق إرسال قوات متعددة الجنسيات كما حدث في أفغانستان والعراق. * إرسال مراقبين دوليين في مناطق التوتر مثل الشرق الأوسط وشبه القارة الهندية. * إرسال قوات حفظ السلام لبعض الدول مثل البوسنة وكرواتيا	* تقديم المساعدات للاجئين في العالم مثل فلسطين والبوسنة والهرسك. * تقديم الإغاثة الإنسانية في مناطق الكوارث الطبيعية مثل الزلازل والفيضانات. * دعم حقوق الإنسان في مناطق مختلفة في العالم

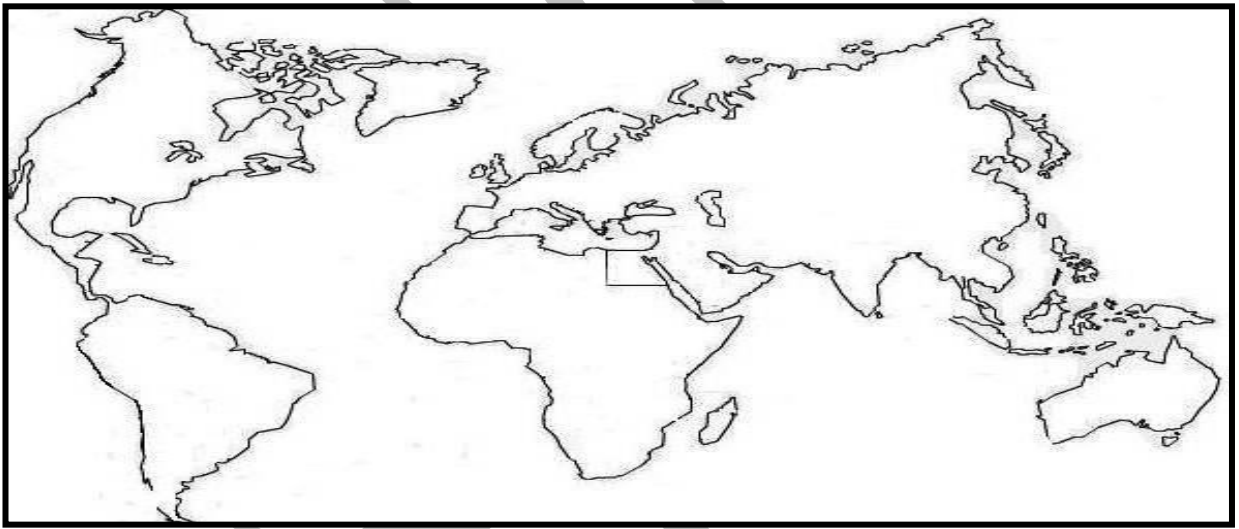
الحلف المركزي

حلف وارسو

1-سياسة الرئيس السوفيتي (جورباتشوف) التي فشلت في إيجاد نظام أكثر تطوراً,
 2-انتقال عدوي الإصلاح إلي دول أوربا الشرقية,
 3- ظهور النزعة الانفصالية بين الجمهوريات السوفيتية
 4-قيام الجمهوريات السوفيتية بإعلان نفسها دول مستقلة, مستغلة الفوضى السياسية في الاتحاد السوفيتي مما سهل علي دول حلف وارسو التحلل من التزاماتها في الحلف خاصة بعد انهيار الاتحاد السوفيتي نفسه,
 أعلنت روسيا في عام 1991م حل الحلف رسمياً.

1 - اخفاق الحلف المركزي في استقطاب الدول العربية الاخرى ممثلة في مصر وسوريا إليه, لتشكيل منطقة استراتيجية في وجه الاتحاد السوفيتي,
 2- انسحاب العراق بعد ثورتها علي الحكم الملكي واعلان الجمهورية عام 1958
 3- انسحاب باكستان عام 1972-1 بسبب عدم دعم الحلف لها في حربها مع الهند
 3- انسحاب إيران في مارس 1979م

(4) أسباب انهيار كلا من



اللهم اني استودعك ما فهمت
 وما حفظت فرده لي عند الحاجة
 اليه

الوحدة الرابعة العلاقات الدولية والنظام الدولي الجديد

2-النظام الدولي العالمي

1- ماهية العلاقات الدولية

(1) تطور العلاقات الدولية عبر الزمن:

الوقت الحالي	في العصر الحديث	** في العصور القديمة
تشعبت العلاقات الدولية بين دول العالم , وخير دليل علي ذلك البعثات الدبلوماسية لأي دولة ونوعية التمثيل داخل كل بعثة علي حدة (تمثيل سياسي, واقتصادي وعسكري, وثقافي, صحي, وتعلمي... الخ)	زادت العلاقات الدولية بين الدول وزاد اعتماد بعضها علي بعض الأخر خاصة منذ الثورة الصناعية, والتي نقلت العلاقات بين الدول من علاقات جوار إلي أفاق أوسع شملت العالم بأسره في عهد القوي الاستعمارية الأوربية, ونقلت معها نوعية العلاقات من مجرد الحرب والسلم إلي مجالات أخرى متعددة.	كانت هناك علاقات دولية قديمة بين الدول ومن أمثلتها ما يلي: 1- المعاهدة التي عندها الملك الفرعوني " رمسيس الثاني" مع " خاتوسبل" ملك الحيثيين عام 1278 ق.م لتنظيم مبادئ الحرب والسلم بين الدولتين. 2- علاقات الفرس والروم مع الممالك الخاضعة لكل منهما, حيث كانت منطقة الشام مسرح للعديد من الصراعات بينهما. 3- علاقات الدولة الإسلامية المتعددة مع جيرانها أو مع القوي التي عاصرتها في مختلف العصور

(2) عصبة الامم وهيئة الامم

عصبة الأمم:	ظروف انشائها
ظروف انشائها	بعد إن وضعت الحرب العالمية الوالي (1914-1918) أوزارها عقد مؤتمر الصلح عام 1919م في باريس , كان من أهم ما تضمنه إقامة منظمة عالمية ليحول دون تكرار الحروب عرف باسم عصبة الأمم
أهدافها	1- كان من مهامها ضمان السلم ومنع الحروب 2- تنظيم العلاقات الدولية, أسباب فشلها
الأمم المتحدة	ظروف انشائها
أهدافها	1 - الحفاظ علي السلم والأمن الدوليين, 2- تدعيم التعاون الدولي في مختلف المجالات, وتم

1- عدم انضمام دول كبري كالولايات المتحدة والاتحاد السوفيتي	اختيار مدينة نيويورك لتكون مقرا دائما للهيئة
2- انسحاب دول آخري كاليابان وألمانيا,	<u>سليباتها</u>
3- افتقار العصبية الي قوة عسكرية تابعة لها, وانتهت باندلاع الحرب العالمية الثانية عام 1939م.	1 هيمنة الدول الكبرى علي قراراتها,
	2- عدم الحيادية في بعض القضايا مثل القضية الفلسطينية

(3) طبيعة العلاقات الدولية في السلم (وفي السلم اتجهت الدول لحل النزاعات الدولية عن طريق ☺)

المفاوضات	الوساطة	المساعي الحميدة	التوفيق	التحكيم
- - - - -	طرف ثالث بين متصارعين	دولة متبرعة قد تكون صديقة للطرفين)	إحالة النزاع إلي لجنة محايدة مهمتها تقديم إلي الطرفين يتضمن اقتراحات واضحة من اجل إجراء تسوية بينهما).	مثل قضية طابا.

بم تفسر

- 1- تعد القوة والوزن السياسي للدول على المسرح الدولي وجهان لعملة واحدة وذلك لأن المقومات الطبيعية (الموقع-المساحة الخ) والبشرية (السكان-القوة الاقتصادية والعسكرية) المؤثرة في قوة الدولة هي نفسها المؤثرة في علاقتها الدولية, (الوزن السياسي)
- 2- انهيار عصبية الامم
- 1- عدم انضمام دول كبري كالولايات المتحدة والاتحاد السوفيتي 2- انسحاب دول آخري كاليابان وألمانيا,
- 3- افتقار العصبية الي قوة عسكرية تابعة لها 4- قيام الحرب العالمية الثانية عام 1939
- 3- تواجه هيئة الامم المتحدة العديد من أوجه النقد (الاعتبارات)
- 1- هيمنة الدول الكبرى علي قراراتها, 2- عدم الحيادية في بعض القضايا مثل القضية الفلسطينية
- 4- حصول الصين عل حق الفيتو في مجلس الامن بعد الحرب العالمية الثانية
- رغم أن الصين لم تكن ذات ثقل اقتصادي أو عسكري يؤهلها لشغل المقعد حينها إلا أن حجم سكانها مكنها من ذلك
- 5- ازدياد الوزن السياسي للصين في الفترة الاخيرة
- 1- يرجع ذلك الي انه في السنوات الأخيرة خاصة منذ بداية الألفية الثالثة ظهرت القوة الاقتصادية لها وأصبحت القوة الاقتصادية الثانية بعد الولايات المتحدة-
- 2- إلي جانب تطوير قدراتها العسكرية,
- 3- بالإضافة الي حجمها السكاني أصبحت لاعبا سياسيا علي مسرح العلاقات الدولية, تخشاها القوي الكبرى الآخري وتتسابق في نفس الوقت علي إقامة علاقات دولية معها في كافة المجالات
- 6- يختلف الوزن السياسي لمصر عن دولة مثل نيوزيلاندا وأستراليا
- يرجع ذلك الي الموقع وأهميته الذي يؤثر في الوزن السياسي للدولة حيث أن العلاقات الدولية لدولة هامشية مثل نيوزيلاندا وأستراليا تختلف بالطبع عن دول مركزية ذات موقع استراتيجي علي خريطة العالم كمصر
- 7- التغييرات الدولية التي دعت لضرورة قيام نظام عالمي جديد
- 1- سعي دول أوروبا الغربية, لاستكمال وحدتها بمحورها الاقتصادي, والسياسي, والاجتماعي,
- 2 سعي الدول الصناعية الآسيوية الناشئة للحصول علي مكانة هامة في الساحة الاقتصادية والسياسية ومن هذه الدول (الصين, كوريا, سنغافورة, الهند, ماليزيا).
- 3- ظهور اليابان وألمانيا كقوتين عظيمين لهما دورهما الفعال والمؤثر في النظام الاقتصادي العالمي والأسواق العالمية.
- 4- الثورة الصناعية الثالثة والتي يطلق عليها الثورة المعلوماتية, وظهور الثورة العلمية والتكنولوجية.
- 5- إيجاد حلول لعدد من القضايا العالمية مثل انتهاء الحرب العراقية الإيرانية, وانتهاء الاحتلال السوفيتي لأفغانستان, ونهاية الحرب الأهلية اللبنانية وغيرها.
- 6- تدعيم دور هيئة الأمم المتحدة في الحفاظ علي السلم والأمن الدوليين, وتكوين قوات حفظ السلام
- 8- للنظام الدولي العالمي الجديد تأثير على المستوى الإقليمي والدولي

1- احتكار مطلق للسلاح، والمال، والتكنولوجيا من قبل دول الغرب الرأسمالية، ومن ثم تحويل كثير من المساعدات الاقتصادية والمالية والتكنولوجية والتبادل التجاري لصالح العلاقات الجديدة بين شرق أوروبا والغرب عموماً على حساب الدول النامية.

2- يدور الصراع الراهن حول التكنولوجيا لتوظيفها من أجل الوصول إلى أعلى معدلات الإنتاج، ولذلك يدور الصراع الخفي على المواد الخام التي تدخل في الصناعات التكنولوجية المتقدمة مثل: اليورانيوم والذي تتوافر خاماته في بعض الدول النامية وخاصة إفريقيا، مما يجعلها مطعماً للدول المتقدمة.

4- تضاؤل الدور الذي يلعبه حركة عدم الانحياز في العلاقات الدولية، والتي ضمت في عضويتها غالبية الدول النامية في آسيا وإفريقيا وأمريكا اللاتينية والتي كان لها شأن بارز في الأحداث العالمية في مرحلة الحرب الباردة.

5- كان من أهم أسباب سقوط الاتحاد السوفيتي سابق عجزه عن التطوير نظم إنتاجه الاقتصادي مقارنة بالمستوى السائد في الدول الغربية، ويعد هذا درس لكل الدول النامية، وجرس إنذار لها بإصلاح أوضاعها الاقتصادية بالاعتماد على الذات أولاً.

6- التدخل الأمريكي في الشؤون الداخلية لبعض الدول- اختراق الأمن الثقافي العربي من خلال إحلال قيم العولمة السلبية- انتشار العنف، وقيام الحرب الأهلية، وحروب الحدود كما حدث في الصومال والكونغو وأفغانستان.

قارن بين (النظام العالمي الجديد)

خصائصه	أهدافه	أساسياته
1- الثورة الهائلة في وسائل الاتصال.	1- المحافظة على الاستقرار العالمي واحترام دور الأمم المتحدة.	1* الاعتماد المتبادل أصبح هو القانون الأساسي للعلاقات الدولية.
2- تنويع الإنتاج بطريقة اقتصادية.	2- احترام سيادة كل دولة، واستقلالها وعدم المساس بوحدها الوطنية.	2* لم يعد التناقض بين الرأسمالية والاشتراكية بل حل محله التناقض بين الشمال الصناعي والجنوب النامي.
3- بروز ظاهرة الاعتماد الدولي المتبادل.	3- نشر قيم الديمقراطية، واحترام حقوق الإنسان وحقوق الشعوب في تقرير مصيرها	3* اعتمد النظام الجديد على مبدأ المشروعية الدولية كأداة فعالة لحل كثير من المشكلات
4- تدويل المشاكل والقضايا التي يواجهها العالم.	4- صارت العلاقات الدولية محكومة بمبدأ توازن المصالح بدلاً من توازن القوى.	4* صارت العلاقات الدولية محكومة بمبدأ توازن المصالح بدلاً من توازن القوى.
5- تحريم الحجارة العالمية.	5- نشر قيم الديمقراطية، واحترام حقوق الإنسان وحقوق الشعوب في تقرير مصيرها	5* يعتمد النظام الدولي الجديد على الحد الأقصى من الفعل العسكري، أي لا يصبح الحل العسكري إلا حلاً نهائياً لمشكلة قائمة بعد استنفاد الحلول الأخرى.
6- التحول الذي طرأ على مبدأ السيادة الوطنية.	6- غياب الأيدولوجيا السياسية عن مسرح الأحداث من انهيار النظام الشيوعي كنظام سياسي.	6* غياب الأيدولوجيا السياسية عن مسرح الأحداث من انهيار النظام الشيوعي كنظام سياسي.

ما المقصود.....؟

العلاقات الدولية:	مجموعة العلاقات الاقتصادية والسياسية والعسكرية، والقانونية، والدبلوماسية بين الدول أو منظمات ودول موجودة على الساحة العالمية
الحرب	صراع مسلح بين دولتين أو أكثر تنشب، لتحقيق مصالح وطنية من وجهة نظر الدولتين، وهي حالة قانونية معترف بإمكان حدوثها.
- الوساطة	(طرف ثالث بين متصارعين)
-	(دولة متبرعة قد تكون صديقة للطرفين)
المساعي الحميدة	
التوفيق	إحالة النزاع إلى لجنة محايدة مهمتها تقديم إلي الطرفين اقتراحات واضحة من أجل إجراء تسوية بينهما).

التحكيم	أسلوب القانوني حيث يصدر الحكم بين دولتين ويعد الحكم إلزاما للطرفين مثل قضية طابا
<u>النظام</u> <u>العالمي</u> <u>الجديد</u>	مجموعة إجراءات وقوانين تضبط العلاقات الدولية، وتحدد الخريطة السياسية لعالم ما بعد الحرب الباردة. أو (مجموعة التفاعلات بين أعضاء المجتمع الدولي علي المستويين الإقليمي والعالمي والتي تجري وفقا لنسق أو منظومة معينة للقيم مستقاة من فلسفة العولمة)

اللهم اني استودعك ما فهمت
وما حفظت فرده لي عند الحاجة
اليه