
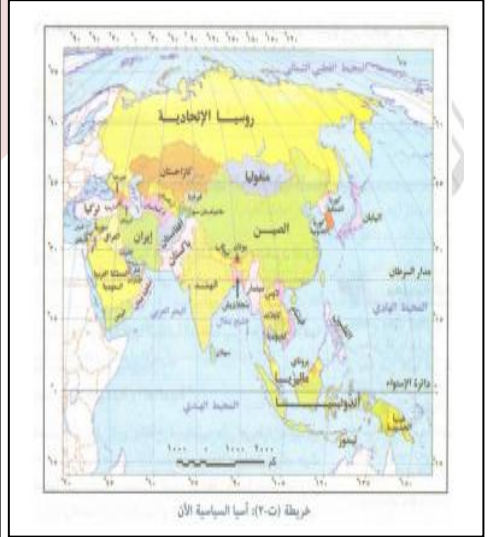
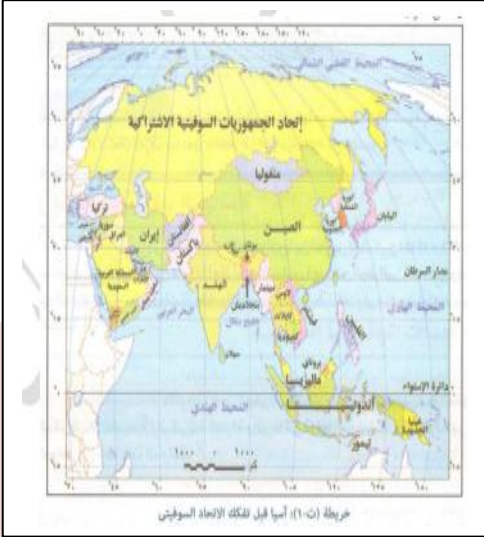


## الدرس التمهيدي

### مدخل لدراسة الجغرافيا السياسية



## السؤال الاول اماكن خريطين لقارة اسيا اورسهما جيرا



ما التغيرات السياسية العالمية التي طرأت على خريطة العالم

النخبة  
العلمية

## السؤال الثاني بم تفسر

1- أهمية الجغرافيا السياسية بالنسبة لسياسيين والعسكريين

2- يعد أرسطو أشهر من كتب في الجغرافيا السياسية قديما .

## السؤال الثالث ما معنى المفاهيم الجغرافية الآتية

1- الجغرافيا السياسية

2- الدولة

٣- الجيوبولتيك عند كيالين

٤- العولة

السؤال الرابع تارن بين

الجغرافيا السياسية و الجيوبولتيك من حيث المفهوم وسمات كلا منهما

السؤال الخامس تعر الجغرافيا السياسية وثيقة الصبة بالعلوم الاخرى في ضوء

العبارة السابقة أجب

١- ما علاقة الجغرافيا السياسية بالعلوم الاخرى

٢- ما اهداف الجغرافيا السياسية

السؤال السادس ما النتائج المترتبة على

١- استخدام الاستشعار عن بعد في الجغرافيا السياسية

٢- نظم المعلومات الجغرافية بالنسبة الجغرافيا السياسية

السؤال السابع مر علم الجغرافيا السياسية بالعرير من التطورات التي اثرت في

مجالاتها في ضوء العبارة السابقة أجب

١= قارن بين علم الجغرافيا السياسية عند ارسطو وعند رتزال

٢- اختر مجالا من مجالات علم الجغرافيا السياسية في الوقت الحالي وانقده مدعما رايك بمجالات أخرى تهتم بها الجغرافيا السياسية

السؤال الثامن

كيف أثر التطور التكنولوجي على تطور علم الجغرافيا السياسية

السؤال التاسع اختر الاجابة الصحيحة ما بين القوسين

١- ظهر مصطلح الجيوبولتيك لأول مرة على يد .....

أ- أرسطو      ب- ابن خلدون

ج- رتزال      د- رودلف كيلين

٢- الجغرافيا السياسية فرع من فروع .....

أ. الطبيعية  
ب. البشرية  
ج. الاقتصادية  
د. الاجتماعية

السؤال العاشر بم تفسر

١- يعد دراسة النظام العالمي من اهم مجالات الجغرافيا السياسية

٢- تتعدد اهداف الجغرافيا السياسية

٣- يعتبر رتزال المؤسس الحقيقي للجغرافيا السياسية

٤- اضاف ابن خلدون كثيرا الى الفكر الجغرافى

السؤال الحادى عشر اى العبارات (اللاية صحيحة و(البا خطأ مع (التفسير في (الحالين

١- الجغرافيا السياسية ترسم تصوراً لما يجب أن تكون عليه الدولة

٢- تهتم الجغرافيا السياسية بتحليل الوحدات السياسية تحليلاً فلكياً

٣- ترتبط الجغرافيا السياسية بفروع العلوم الأخرى

السؤال الثاني عشر ما التصور بطل من ..؟

١- الجغرافيا السياسية

٢- الاستشعار عن بعد

٣- الجيوبولتيك

السؤال الثالث عشر  
ما العلاقة بين الاستشعار عن بعد وتطور علم الجغرافيا السياسية

السؤال الرابع عشر

ما اوجه الاختلاف الجغرافيا السياسية والجيوبولتيك

السؤال الخامس عشر ما النتائج المترتبة على

١- استخدام نظم المعلومات الجغرافية

٢- تطور وسائل الاتصالات وتكنولوجيا المعلومات بالنسبة الجغرافيا السياسية

السؤال السادس عشر

تعرف نظم الاستشعار عن بعد والخرائط الالكترونية إضافة هائلة لمختلف العلوم وخاصة الجغرافيا السياسية في ضوء العبارة السابقة (أجب

١- ما اهمية نظم الاستشعار عن بعد والخرائط الالكترونية بالنسبة الجغرافيا السياسية

٢- من وجهه نظرك كيف يمكن الاستفادة منها بالنسبة الجغرافيا السياسية

٣- ماذا يحدث اذا لم تستخدم الوسائل التكنولوجية فى الجغرافيا السياسية

