



2017

الجغرافيا السياسية

100
اسبرطة

مدخل لدراسة الجغرافيا السياسية



تدريبات عامة على درس التمهيدي

السؤال الاول : اختر الإجابة الصحيحة من بين الأقواس

- ١- الجغرافيا السياسية فرع من فروع الجغرافيا أول ٢٠١٦ (الطبيعية - الاقتصادية - البشرية - التطبيقية)
- ٢- العلم الذي يهتم بدراسة الخريطة السياسية للعالم وتغيراتها هو علم الجغرافيا
(الاقتصادية - البشرية - السياسية - الطبيعية)
- ٣- أشهر من كتب في الجغرافيا السياسية قبل الميلاد (راتزل - أرسطو - الفرد ماهان - رودلف كلين)
- ٤- أشهر من كتب في الجغرافيا السياسية وتناول في مؤلفه الدولة المثالية.....
(راتزل - أرسطو - الفرد ماهان - ابن خلدون)
- ٥- فيلسوف من أشهر مؤلفاته في الجغرافيا السياسية كتاب السياسة . (أرسطو - ابن خلدون - كلين - راتزل)
- ٦- يعتبر من أبرز المفكرين المسلمين و اضاف للفكر الجغرافي
(أرسطو - ابن خلدون - الإدريسي - جابر بن حيان)
- ٧- وضع الاطار العام الذي عرف باسم دورة حياة الدولة. (راتزل - أرسطو - الفرد ماهان - ابن خلدون)
- ٨- جاء الميلاد الحقيقي للجغرافيا السياسية على يد (راتزل - أرسطو - الفرد ماهان - رودلف كلين)
- ٩- وضع اول مؤلف علمي عن الجغرافيا السياسية (حمل اسمها الحالي).....
(راتزل - أرسطو - الفرد ماهان - رودلف كلين)
- ١٠- اعتبر راتزل..... بمثابة كائن حي تنطبق عليه قوانين الميلاد والنمو والوفاة . * (الدولة - الإقليم - الأمة - الامبراطورية)
- ١١- ظهر مصطلح الجيوبولتيك على يد العالم السويدي * (راتزل - أرسطو - الفرد ماهان - رودلف كلين)
- ١٢- إستغلت مفاهيم الجغرافيا السياسية (لراتزل) بصورة خطأ في توسعها الاستعماري
(بريطانيا - فرنسا - ألمانيا - الولايات المتحدة)

س٢ : أكمل العبارات الآتية اجب بنفسك :

- ١- الجغرافيا السياسية فرع من فروع الجغرافيا
- ٢- يعتبر أشهر من كتب في الجغرافيا السياسية في المرحلة القديمة
- ٣- تناول أرسطو في مؤلفه (السياسة) الدولة و حدد عناصرها في موضوعات
- ٤- ناقش موضوع الحدود السياسية المحصنة
- ٥- اهتم أرسطو بموقع الدولة الجغرافي وتأثير عليها.



2017

الجغرافيا السياسية

100 اسبرطة

- ٦- ركز ابن خلدون على أهم ظاهرتين في البناء السياسي العربي وهما.....و.....
- ٧- وضع.....الاطار العام للدولة الذي عرف باسم.....
- ٨- اعتبر راتزل الدولة بمثابة.....تنطبق عليه قوانين.....و.....
- ٩- تناول راتزل في كتابه أن الخريطة السياسية للعالم تشكلت نتيجة الصراع بين.....
- ١٠- ظهر مصطلح الجيوبولتيك لأول مرة على يد العالم السويدي.....عام ١٨٩٩
- ١١- نتيجة تطور وسائل الاتصالات السلكية واللاسلكية وتكنولوجيا المعلومات أصبح العالم يعرف ب.....

السؤال الثالث: اكتب ما تشير إليه كل عبارة من العبارات التالية :

١ أرسطو	تناول في مؤلفه (السياسة) الدولة المثالية وحدد عناصرها في خمسة موضوعات
٢ ابن خلدون	وضع الإطار العام الذي عرف باسم دورة حياة الدولة
٣ راتزل	يعد المؤسس الحقيقي للجغرافيا السياسية. وضع أول مؤلف علمي يحمل اسمها الحالي ((الجغرافيا السياسية)) .
٤ راتزل	اعتبر الدولة بمثابة كائن حي تنطبق عليه قوانين (الميلاد - النمو - الوفاة) .
٥ جيوبولتيك	مصطلح ظهر لأول مرة على يد العالم السويدي (رودلف كيلين) .
٦ جيوبولتيك	ترسم تصورا لما يجب أن تكون عليه الدولة وتنظر للدولة ككائن حي
٧ العولة	عملية تغيير الأنماط والنظم الاقتصادية والاجتماعية ، تقوم بها الدول الأقوى لفرض هيمنتها على الدول الأخرى وتشمل عولة اقتصادية وعولة اجتماعية .
٨ عولة اقتصادية معلومة اثرانية	زيادة حجم وتنوع معاملات السلع والخدمات العابرة للحدود وسرعة إنتشار التكنولوجيا وحركة الموارد البشرية .
٩ عولة اجتماعية معلومة اثرانية	تذويب الفوارق الدينية والقومية والوطنية بتن الدول وتقوم بها الثقافة الأقوى بغرض هيمنة ثقافتها على الدول الأخرى .
١٠ الأمن الغذائى معلومة اثرانية	توافر الغذاء للشعب فى أى فترة بكمية كافية ونوعية جيدة تضمن له حياة سليمة ونشطة .
١١ الأمن المائى معلومة اثرانية	إشباع كافة الاحتياجات المائية كما وكيفا مع إستمرار هذه الكفاية للأجيال القادمة .
١٤ رودلف كيلين معلومة اثرانية	تركزت آراءه حول نمو الدول عضويا واعتبر الأرض جسم الدولة والعاصمة قلبها .



2017

الجغرافيا السياسية

100
اسبرطة

السؤال الرابع: ما المقصود بالمفاهيم الجغرافية الآتية؟

١- الجغرافيا السياسية :

هى فرع من فروع الجغرافيا البشرية . الذى يهتم بدراسة المقومات الجغرافية (الطبيعية والبشرية) للدولة وتنظيمها الداخلى وتأثير ذلك فى قوتها السياسية وعلاقاتها الدولية

٢- الجيوبولتيك عند رودلف كلين :

دراسة الدولة كعضو جغرافى وأن الدولة تستخدم قوتها لتحقيق هدف داخلى هو (تحقيق الوحدة والانسجام بين شعبيها) وهدف خارجى هوالتوسع فى حدودها خارجياً بالسيطرة والإستيلاء على حساب الدول المجاورة

٣- العولمة:

هى عملية تغيير الأنماط والنظم الاقتصادية والاجتماعية

تقوم بها الدول الأقوى لفرض هيمنتها على الدول الأخرى وتشمل عولمة (اقتصادية وعولمة إجتماعية)

السؤال الخامس : أى العبارات الآتية صحيحه وأيها خطأ مع ذكر السبب فى الحالتين:

- ١- تهتم الجغرافيا السياسية بدراسة الخريطة السياسية العالمية وهى أحد فروع الجغرافيا الطبيعية .
(×) البشرية
- ٢- ركز أرسطو فى دراساته على القبيلة والمدينة .
(×) أول ٢٠١٦
- * تناول فى مؤلفه (السياسة) الدولة المثالية .أما ان خلدون ركز على القبيلة والمدينة
- ٣- جاء الميلاذ الحقيقى للجغرافيا السياسية على يد العالم رودلف كلين.
(×) راتزل
- ٤- اعتبر راتزل ان الدولة كائن حى ينمو ويتوسع .
(✓) حيث تنطبق عليه قوانين (الميلاد - النمو - الوفاة)
- ٥- ظهر مصطلح الجيوبولتيك لأول مرة على يد العالم الألمانى هوسهوفر.
(×) رودلف كلين
- ٦- تدرس الجيوبولتيك الدولة من وجهة النظر التوسعية .
(✓) من وجهه نظر الدولة الذاتية ومطالبها فى مجال السياسة الخارجية
- ٧- ترسم الجغرافيا السياسية تصورا لما يجب أن تكون عليه الدولة .
(×) الجيوبولتيك - الجغرافيا السياسية - تدرس الكيان القائم للدولة كما هو فعلا
- ٨- توجد علاقة قوية بين الجغرافيا السياسية والجيوبولتيك .
(✓) كلاهما علم يدرس الوحدات السياسية بتحليل بينتها الطبيعية والبشرية
- ٩- كان للجغرافيا السياسية دور مهم فى حل المشكلات السياسية.
(✓)

مثل : (دور الجغرافيين بعد الحرب العالمية الأولى والثانية فى رسم الحدود السياسية الحديثة فى أوروبا)

(دور الجغرافيا فى الدفاع عن حق مصر فى قضية طابا)

أبداعات الصفوة فى الواحة والصالون





2017

الجغرافيا السياسية

100
اسبرطة

- (✓) ١٠- الجغرافيا السياسية تفيد كل من السياسيين والعسكريين .
بتوفير البيانات والمعلومات الموضوعية اللازمة لاتخاذ القرارات السياسية والعسكرية ذات الأبعاد الجغرافية (المكانية)
- (✓) ١١- تختلف نظرة الجيوبولتيك والجغرافيا السياسية للدولة .
الجغرافيا السياسية تدرس الكيان القائم للدولة كما هو فعلا . و تدرس الدولة ككيان استراتيجي ثابت
أما الجيوبولتيك : ترسم تصورا لما يجب ان تكون عليه الدولة و تنظر للدولة ككائن حي
- (✓) ١٢- ترتبط الجغرافيا السياسية بفروع الجغرافيا الأخرى .
التي تمدها بالمعلومات اللازمة عن المقومات الطبيعية والبشرية للدولة (محور الدراسة للجغرافيا السياسية)
- (✓) ١٣- ترتبط الجغرافيا السياسية ببعض العلوم الأخرى .
مثل علم التاريخ والعلوم السياسية
- (✓) ١٤- أثر التطور المعرفي والتكنولوجي الذي شهده العالم فى تطور علم الجغرافيا السياسية .
حيث ظهرت وسائل وتقنيات حديثة منها الاستشعار من بعد و تطور وسائل الاتصالات السلكية واللاسلكية وتكنولوجيا المعلومات ونظم
المعلومات الجغرافية .
- (✓) ١٥- استفادت الجغرافيا السياسية من تطور وسائل الاتصالات وتكنولوجيا المعلومات
أصبح العالم وحدة واحدة أو ما يعرف بالقرية الكونية نتيجة للسرعة الهائلة التى تتدفق بها المعلومات والبيانات عبر حدود الدول
- (✓) ١٦- نظم المعلومات الجغرافية تساعد متخذى القرارعلى اتخاذ القرارات السياسية الحكيمة .
اعتماد على البيانات الدقيقة والتفصيلية المستمدة منها

السؤال السادس : بم تفسر

١- يعد أرسطو أشهر من كتب فى الجغرافيا السياسية ؟

☆ تناول فى مؤلفه (السياسة) الدولة المثالية وحدد عناصرها فى خمسة موضوعات وهى :

(عدد سكان الدولة - مواردها الاقتصادية - العاصمة - الجيش - الحدود السياسية)

☆ حدد مدى قوة الدولة أضعفها كمركب سياسى فى : عدد سكانها و مواردها الاقتصادية والعلاقة بينهما

☆ ناقش موضوع الحدود السياسية المحصنة وموقع الدولة الجغرافى وتأثير المناخ عليها

٢- يعتبر راتزل المؤسس الحقيقى للجغرافيا السياسية؟

☆ وضع أول مؤلف علمى عن الجغرافيا السياسية (حمل اسمها الحالي)

☆ اعتبر الدولة بمثابة كائن حي تنطبق عليه قوانين (الميلاد - النمو - الوفاة)

☆ ذكر فى مؤلفه أن الخريطة السياسية للعالم تشكلت نتيجة الصراعات بتن الدول .



2017

الجغرافيا السياسية

100
اسبرطة

٣- في فترة ما قبل الحرب العالمية الأولى إلى مابعد الحرب العالمية الثانية حدث خلط بين الجغرافيا السياسية والجيوبولتيك

حيث إعتقد البعض أنهما علما واحدا وظهر ذلك من خلال التوسع الإقليمي والغزو الاستعماري وكانت أبرز هذه الصور في ألمانيا التي إستغلت مفاهيم الجغرافيا السياسية (لراتزل) بصورة خطأ في توسعها الاستعماري على حساب الدول المجاورة التي إعتبرتها المجال الحيوى لها .

٤- تتعدد أهداف الجغرافيا السياسية ؟ - أهمية الجغرافيا السياسية ؟

١ - دراسة الوحدات السياسية (الدولة) من حيث ملامحها الجغرافية (الطبيعية والبشرية) .

٢ - تحديد عناصر القوة والضعف للوحدات السياسية

٣ - تحليل التجمعات الإقليمية والعالمية تحليلا جغرافيا موضوعيا .

٤ - التعريف بالمشكلات السياسية وتحليلها وإقتراح حلول مناسبة لها .

مثل : (دور الجغرافيتن بعد الحرب العالمية الأولى والثانية في رسم الحدود السياسية الحديثة في أوروبا)

(و دور الجغرافيا في الدفاع عن حق مصر في قضية طابا)

٥ - توفير البيانات والمعلومات الموضوعية اللازمة لاتخاذ القرارات السياسية والعسكرية ذات الأبعاد الجغرافية

٥- اتساع وتعدد مجالات الجغرافيا السياسية ؟

نتيجة

التغيرات السريعة التي شهدها العالم خاصة خلال أواخر القرن ٢٠ وبداية القرن الحالي اتسعت مجالات الجغرافيا السياسية

لتشمل التحليل السياسي للقوة والنظام العالمى وما ينتج عليه من تغيرات

٦- أهمية الدولة كمجال لدراسة الجغرافيا السياسية ؟

تدرس الجغرافيا السياسية الدولة كوحدة سياسية ☆ تشغل مساحة من الأرض ☆ لها حدودها السياسية

☆ لها مكوناتها الداخلية والتي تتمثل في (السكان - الموارد الطبيعية - نظام الحكم) مع تمتعها بالسيادة .

وتشمل دراسة الدولة

١ - الخصائص الطبيعية للدولة : من (موقع ومساحة وتضاريس ومناخ) .

٢ - الخصائص البشرية للدولة : من حيث (السكان والأنشطة الاقتصادية)

٣ - تحليل قوة أو ضعف الدولة في ضوء خصائصها الطبيعية والبشرية .

٤ - السياسة العامة للدولة وعلاقتها الخارجية

٧- دور الجغرافيا السياسية في التحليل السياسى للقوة ؟

يرتكز على دراسة الأبعاد الجغرافية للصراع بين القوى المتنافسة على مسرح السياسة العالمية .

أبداعات الصفة فى الواحة والصالون





2017

الجغرافيا السياسية

100
اسبرطة

هذا

٨- يعتبر سياسة النظام العالمى مجال بالغ الأهمية فى الوقت الحاضر؟

المجال بالغ الأهمية خاصة مع التغيرات السريعة التى يشهدها النظام العالمى خلال السنوات الاخيرة مثل اتجاة القوى الرأسمالية العالمية الكبرى نحو السيطرة على مقدرات وموارد دول العالم الثالث .

٩- تتميز سياسة النظام العالمى الحالى بالشمولية؟

لأنه يتضمن عددا من المجالات الفرعية التى ترتبط بالنظام العالمى مثل

- ١- التكتلات الاقتصادية والسياسية : مثل (السوق الأوروبية المشتركة واتفاقيات منظمة التجارة العالمية) وأثرها على الدول
- ٢- الاحلاف العسكرية مثل حلف شمال الأطلسنى (الناتو)
- ٣- اثار التدخلات العسكرية وغيرها
- ٤- قضايا الامن الغذائى والمائى والطاقة للدول .
- ٥- المنظمات الدولية والاقليمية مثل (الأمم المتحدة - جامعة الدول العربية)
- ٦- ظاهرة العولمة التى ظهرت بوضوح منذ منتصف التسعينات من القرن العشرين .

السؤال الخامس : ما النتائج المترتبة على

١- التغيرات المستمرة على الخريطة السياسية العالمية عبر التاريخ.

١- ظهور دول وإختفاء دول أخرى .

٢- إندماج دول مع بعضها البعض أوإنقسامها .

٣- إختلف توزيع القوى العالمية بظهورقوى عالمية وإختفاء قوى أخرى ٤- نسج علاقات دولية جديدة وتمزق أخرى.

٢- إسهامات فريدريك راتزل فى الجغرافيا السياسية ؟

* تم وضع أول مؤلف علمى عن الجغرافيا السياسية

* اعتبر الدولة بمثابة كائن حى تنطبق عليه قوانين (الميلاد - النمو - الوفاة)

* ذكر فى مؤلفه أن الخريطة السياسية للعالم تشكلت نتيجة الصراعات بين الدول

* إستغلت المانيا مفاهيم الجغرافيا السياسية (لراتزل) بصورة خطأ فى توسعها الاستعمارى على حساب الدول المجاورة التى إعتبرتها المجال الحيوى لها

٣- التغيرات السريعة التى شهدها العالم اواخر القرن العشرين وبداية هذا القرن على الجغرافيا السياسية ؟

اتسعت مجالات الجغرافيا السياسية لتشمل التحليل السياسى للقوة والنظام العالمى وما ينتج عليه من تغيرات

٤- السرعة الهائلة التى تتدفق بها المعلومات والبيانات عبر حدود الدول؟

((تطور وسائل الاتصالات السلكية واللاسلكية وتكنولوجيا المعلومات)).

أصبح العالم وحدة واحدة أو ما يعرف بالقرية الكونية نتيجة للسرعة الهائلة التى تتدفق بها المعلومات والبيانات

عبر حدود الدول .

أبداعات الصقوة فى الواحة والصالون





2017

الجغرافيا السياسية

100
اسبرطة

٥- التطور المعرفى والتكنولوجى بالنسبة للجغرافيا السياسية؟

- ١- توفير مرئيات فضائية ومعلومات أكثر دقة عن المجالات الأخرى التى تهتم بها الجغرافيا السياسية
- ٢- أصبح العالم وحدة واحدة أو ما يعرف بالقرية الكونية
- ٣- توفير خرائط حديثة ودقيقة عن الدول .
- ٤- مساعدة متخذى القرار فى اتخاذ القرارات السياسية الحكيمة اعتماد على البيانات الدقيقة والتفصيلية المستمدة منها

السؤال السادس : دلل على صحة العبارات التالية :

١- يعد أرسطو أشهر من كتب فى الجغرافيا السياسية؟

* تناول فى مؤلفه (السياسة) الدولة المثالية وحدد عناصرها فى خمسة موضوعات وهى :

(عدد سكان الدولة – مواردها الاقتصادية – العاصمة – الجيش – الحدود السياسية)

* حدد مدى قوة الدولة أضعفها كمركب سياسى فى : عدد سكانها و مواردها الاقتصادية والعلاقة بينهما

* ناقش موضوع الحدود السياسية المحصنة وموقع الدولة الجغرافى وتأثير المناخ عليها

٢- كان للعلماء المسلمين إسهامات عظيمة فى مجال الجغرافيا السياسية؟

مثل ابن خلدون الذى يعتبر من ابرز المفكرين المسلمين .

* اضاف للفكر الجغرافى فى مقدمة الشهيرة (مقدمة التاريخ) التى ركز فيها على أهم ظاهرتين سياسيتين فى البناء السياسى بالعالم العربى

وهما القبيلة والمدينة

* وضع الاطار العام الذى عرف باسم دورة حياة الدولة وهى (النشأة – الثبات – النضج – الاضمحلال)

* تحدث عن عوامل قيام الدولة ونهضتها وسقوطها

٣- يعد العالم رودلف كلين اول من استخدم عبارة الجيوبولتيك؟

ظهر مصطلح الجيوبولتيك على يد العالم السويدى رودلف كلين عام ١٨٩٩

والذى يعنى دراسة الدولة كعضو جغرافى

٤- تتعدد أهداف الجغرافيا السياسية؟

١- دراسة الوحدات السياسية (الدوله) من حيث ملامحها الجغرافية (الطبيعية والبشرية) .

٢- تحديد عناصر القوة والضعف للوحدات السياسية

٣- تحليل التجمعات الإقليمية والعالمية تحليلاً جغرافياً موضوعياً .

٤- التعريف بالمشكلات السياسية وتحليلها واقتراح حلول مناسبة لها .

مثل : (دور الجغرافيين بعد الحرب العالمية الأولى والثانية فى رسم الحدود السياسية الحديثة فى أوروبا)

(ودور الجغرافيا فى الدفاع عن حق مصر فى قضية طابا)

٥- توفير البيانات والمعلومات الموضوعية اللازمة لاتخاذ القرارات السياسية والعسكرية ذات الأبعاد الجغرافية .

أبداعات الصفة فى الواحة والصالون





2017

الجغرافيا السياسية

100
اسبرطة

٥- اتساع وتعدد مجالات الجغرافيا السياسية؟

نتيجة التغيرات السريعة التي شهدتها العالم خاصة خلال أواخر القرن ٢٠ وبداية القرن الحالى اتسعت مجالات الجغرافيا السياسية لتشمل:

- ١- الدولة كمجال لدراسة الجغرافيا السياسية
- ٢- التحليل السياسى للقوة
- ٣- النظام العالمى وما ينتج عليه من تغيرات

٦- أضافت نظم المعلومات الجغرافية اضافة هائلة للجغرافيا السياسية ؟

١- توفير خرائط حديثة ودقيقة عن الدول .

٢- توفير كافة البيانات والمعلومات الرقمية عن الموارد واستخدامات الاراضى مما يساعد فى التعرف على قوة الدول

٣- مساعدة متخذى القرار فى اتخاذ القرارات السياسية الحكيمة اعتماد على البيانات الدقيقة والتفصيلية المستمدة منها .

٧- وجود شبه بين أفكار " بن خلدون " و " فريدريك راتزل " عن الدولة .

*بن خلدون وضع الاطار العام الذى عرف باسم دورة حياة الدولة وهى (النشأة - الثبات - النضج - الاضمحلال)

*فريدريك راتزل اعتبر الدولة كائن حى تنطبق عليه قوانين (الميلاد - النمو - الوفاة) .

أزهر ٢٠١٦

السؤال السابع ما العلاقة بين كل من :

سياسة النظام العالمى وما ينتج عنها من تغيرات شمولية و الجغرافيا السياسية .

هذا المجال بالغ الاهمية خاصة مع التغيرات السريعة التى يشهدها النظام العالمى خلال السنوات الاخيرة مثل اتجاه القوى الرأسمالية العالمية الكبرى نحو السيطرة على مقدرات وموارد دول العالم الثالث ويتميز هذا المجال بالشمولية واصبح من مجالات الدراسة فى علم الجغرافيا السياسية .

لأنه يتضمن عددا من المجالات الفرعية التى ترتبط بالنظام العالمى مثل

- ١- التكتلات الاقتصادية والسياسية ؛
- مثل (السوق الأوروبية المشتركة واتفاقيات منظمة التجارة العالمية) وأثرها على الدول
- ٢- الاحلاف العسكرية مثل حلف شمال الأطنطى (الناتو)
- ٣- اثار التدخلات العسكرية وغيرها ٤- قضايا الامن الغذائى والمائى والطاقة للدول .
- ٥- المنظمات الدولية والاقليمية مثل (الأمم المتحدة - جامعة الدول العربية)
- ٦- ظاهرة العولمة التى ظهرت بوضوح منذ منتصف التسعينات من القرن العشرين .

أبداعات الصفة فى الواحة والصالون





2017

الجغرافيا السياسية

100
اسبرطة

السؤال الثامن: قارن بين :

إسهامات أرسطو وابن خلدون في مجال الجغرافيا السياسية.

ابن خلدون	أرسطو
<ul style="list-style-type: none"> * من ابرز المفكرين المسلمين . * اضاف للفكر الجغرافى فى مقدمته الشهيرة (مقدمة التاريخ) التى ركز فيها على أهم ظاهرتين سياسيتين فى البناء السياسى بالعالم العربى وهما القبيله والمدينة * وضع الاطار العام الذى عرف باسم دورة حياة الدولة وهى(النشأة - الثبات - النضج - الاضمحلال) * تحدث عن عوامل قيام الدولة ونهضتها وسقوطها 	<ul style="list-style-type: none"> * اشهر من كتب فى الجغرافيا السياسية قديماً * تناول فى مؤلفه (السياسة) الدولة المثالية وحدد عناصرها فى خمسة موضوعات وهى : (عدد سكان الدولة - مواردها الاقتصادية - العاصمة - الجيش - الحدود السياسية) * حدد مدى قوة الدولة أضعفها كمركب سياسى فى : عدد سكانها و مواردها الاقتصادية والعلاقة بينهما * ناقش موضوع الحدود السياسية المحصنة وموقع الدولة الجغرافى وتأثير المناخ عليها

السؤال التاسع: ما أوجه الشبة والاختلاف بين كل من : الجغرافيا السياسية والجيوبولتيك

الشبة : . كلاهما علم يدرس الوحدات السياسية بتحليل بينتها الطبيعية والبشرية

الاختلاف : (ما الفرق بين الجغرافيا السياسية والجيوبولتيك)

الجيوبولتيك	الجغرافيا السياسية
<ol style="list-style-type: none"> 1- تهتم فى دراستها للوحدات السياسية بتحليل بينتها الطبيعية والبشرية ولكن من وجهه نظر الدولة الذاتية ومطالبها فى مجال السياسة الخارجية 2- ترسم تصورا لما يجب ان تكون عليه الدولة 3- تنظر للدولة ككائن حى 	<ol style="list-style-type: none"> 1- تهتم فى دراستها للوحدات السياسية بتحليل بينتها الطبيعية والبشرية لتوضيح اثر ذلك على السلوك السياسى للدولة 2- تدرس الكيان القائم للدولة كما هو فعلا 3- تدرس الدولة ككيان استاتيكي ثابت

س ١: ما مدى إستفادتك من دراستك للجغرافيا السياسية ؟ أول ٢٠١٦

الاجابة من أهداف الجغرافيا السياسية

س ٢: ما أهمية الاستشعار عن بعد للجغرافيا السياسية أول ٢٠١٦

أدى الاستشعار من بعد وما يستخدمه من وسائل التصوير الجوى والفضائى الحديثة وأجهزة تحديد المواقع GPS إلى

توفير مرنيات فضائية ومعلومات أكثر دقة عن المجالات الأخرى التى تهتم بها الجغرافيا السياسية مثل :

١- الحدود السياسية بين الدول ٢- الممرات الملاحية والمياة الإقليمية للدولة ٣- مناطق النزاعات بين الدول .

أبداعات الصفة فى الواحة والصالون





2017

الجغرافيا السياسية

100
اسبرطة

آراء علماء الجغرافيا السياسية

<p>ρ أشهر من كتب في الجغرافيا السياسية ρ تناولت مؤلفاته الدولة المثالية وحدد عناصرها في : (عدد سكان الدولة – مواردها الاقتصادية – العاصمة – الجيش – الحدود السياسية)</p> <p>ρ حدد قوة الدولة او ضعفها في (عدد سكانها – مواردها الاقتصادية – العلاقة بينهما)</p> <p>ρ اهتم بموقع الدولة الجغرافي وتأثير المناخ عليها ρ ناقش موضوع الحدود السياسية المحصنة .</p>	<p>أرسطو</p>
<p>ρ من ابرز المفكرين المسلمين ρ أضاف للفكر الجغرافي في مقدمته (مقدمة التاريخ)</p> <p>ρ ركز فيها على أهم ظاهرتين سياسيتين هما القبيلة والمدينة</p> <p>ρ وضع الإطار العام الذي عرف باسم دورة حياة الدولة وهي (النشأة – الثبات – النضج – الاضمحلال)</p> <p>ρ تحدث عن عوامل قيام الدولة وسقوطها</p>	<p>ابن خلدون</p>
<p>ρ يعتبر المؤسس الحقيقي لعلم الجغرافيا السياسية ρ كان الميلاذ الحقيقي للجغرافيا السياسية على يده</p> <p>ρ وضع أول مؤلف علمي عن الجغرافيا السياسية ρ اعتبر الدولة كائن حي تنطبق عليه قوانين (الميلاذ – النمو – الوفاة)</p> <p>ρ وضع أن الخريطة السياسية للعالم تشكلت نتيجة الصراعات بين الدول</p> <p>ρ أثرت أفكاره كثيرا في التوسع الاستعماري لألمانيا على حساب الدول المجاورة</p>	<p>فريدريك راتزل</p>
<p>ρ عالم سويدي أول من استخدم الجيوبولتيك ρ تركزت آراءه حول نمو الدول عضويا</p> <p>ρ اعتبر الأرض جسم الدولة والعاصمة قلبها ρ وان القوة في حياة الدولة هي أكثر أهمية من سيادة القانون</p>	<p>رودلف كيلين</p>

السؤال العاشر: أكمل العبارات الآتية

- 1- تناول راتزل في كتابه أن الجغرافيا السياسية تشكلت نتيجة الصراع بين **الكائنات الحية (الدول)**
- 2- الجغرافيا السياسية أحد فروع الجغرافيا **البشرية**
- 3- أشهر الظواهر السياسية على خريطة العالم **الدولة**
- 4- تتكون الدولة من ٤ عناصر هي **الأرض والسكان والسلطة والسيادة**
- 5- من أشكال التجمعات الإقليمية والعالمية **جامعة الدول العربية وهيئة الأمم المتحدة**
- 6- من أمثلة الأحلاف العسكرية **حلف شمال الأطلسي** ومن أشكال التجمعات الاقتصادية **السوق الأوروبية المشتركة**
- 7- تأسس الجيوبولتيك على يد العالم السويدي **رودلف كيلين** عام ١٨٩٩ م
- 8- اعتبر **راتزل** الدولة بمثابة كائن حي تنطبق عليه قوانين **الميلاذ والنمو والوفاة**
- 9- ركز ابن خلدون على أهم ظاهرتين سياسيتين بالعالم العربي هما **القبيلة والمدينة**
- 10- وضع **ابن خلدون** الإطار العام الذي عرف باسم **دورة حياة الدولة**
- 11- كان الميلاذ الحقيقي للجغرافيا السياسية على يد **فريدريك راتزل**
- 12- وضع أول مؤلف علمي في الجغرافيا السياسية **فريدريك راتزل**

أبداعات الصفة في الواحة والصالون





2017

الجغرافيا السياسية

100
اسبرطة

نماذج امتحانات على الدرس التمهيدي

النموذج الأول

السؤال الأول (أ) دلل على صحة أو خطأ العبارات الآتية مع ذكر السبب في الحالتين:-

- 1- اعتبر كيلين أن الأرض بمثابة جسم الدولة والعاصمة قلبها.
 - 2- ناقش ابن خلدون الموقع الجغرافي للدولة وتأثير المناخ عليه.
 - 3- للتطور المعرفي أثر كبير في تطور الجغرافيا السياسية.
 - 4- تساهم الجغرافيا السياسية في حل بعض المشكلات السياسية.
- (ب) وضح أهمية الجغرافيا السياسية لكل من:-**
- 1- رجل السياسة.
 - 2- رجل الأعمال.

السؤال الثاني (أ) أختز الاجابة الصحيحة مما بين القوسين:-

- 1- الجغرافيا السياسية فرع من فروع الجغرافيا (البشرية - الطبيعية - التطبيقية - الاقتصادية)
- 2- كان الميلاد الحقيقي للجغرافيا السياسية على يد (راتزل - كيلين - ماهان - هوسهوفر)
- 3- ظهرت مفهوم الجيوبولتيك على يد (كيلين - ارسطو - ماكندر - راتزل)
- 4- وضع الاطار العام الذي عرف باسم دورة حياة الدولة (ابن خلدون - ماهان - كيلين - ارسطو)

(ب) ما النتائج المترتبة على:-

- 1- استخدام التقنيات الحديثة في الجغرافيا السياسية.
- 2- تطور وسائل النقل والاقمار الصناعية.

السؤال الثالث (أ) بم تفسر:-

- 1- شهدت الخريطة السياسية العالمية تغيرات مستمرة على مر التاريخ.
- 2- أهمية الدولة كمحور للدراسة في الجغرافية السياسية.
- 3- يُعد أرسطو أشهر من كتب في الجغرافيا السياسية.
- 4- يتميز مجال سياسة النظام العالمي بالشمولية.

(ب) أذكر:-

اهداف الجغرافيا السياسية.

السؤال الرابع (أ) دلل على صحة العبارات الآتية:-

- 1- هناك العديد من المجالات التي ارتبطت بالنظام العالمي.
- 2- ساهم راتزل في الجغرافيا السياسية.
- 3- كان للعلماء المسلمين اسهامات عظيمة في الجغرافيا السياسية.

(ب) قارن:-

الجغرافيا السياسية والجيوبولتيك.



2017

الجغرافيا السياسية

100
اسبرطة

النموذج الثاني

السؤال الأول (أ) أكمل العبارات الآتية:-

- 1- تتكون الدولة عند ارسطو من خمسة عناصرو.....و.....و.....و.....
- 2- ظهر مصطلح الجيوبولتيك لأول مرة على يد العالم
- 3- ظهرت او ما يعرف بالنظام العالمي بوضوح منذ منتصف التسعينات من القرن العشرين.
- 4- توفر معلومات دقيقة وحديثة عن الدولة من حيث النشأة والتطور

(ب) أكتب ما تشير اليه العبارات الآتية :-

- 1- يُعد من أشهر من كتب في الجغرافيا السياسية وصاحب مؤلف (السياسة).
- 2- علم يرسم صورة لما يجب ان تكون عليه حدود الدولة في المستقبل.
- 3- فرع من فروع الجغرافيا البشرية يتناول العلاقات بين الوحدات السياسية.

السؤال الثاني (أ) دلل على صحة العبارات الآتية:-

- 1- للجغرافيا السياسية العديد من الاهداف.
- 2- شهدت الخريطة السياسية للعالم العديد من التغييرات.
- 3- يرتبط بالنظام العالمي عدة مجالات فرعية.

(ب) وضح أهمية الجغرافيا السياسية لكل من :-

- 1- الاعلاميين
- 2- رجل السياسة
- 3- الحكام
- 4- رجال الاعمال

السؤال الثالث (أ) بم تفسر :-

- 1- أهمية دراسة الدولة كظاهرة سياسية.
- 2- للجغرافيا السياسية دور هام في حل المشكلات السياسية.
- 3- هناك ارتباط بين الجغرافيا السياسية وفروع الجغرافيا الاخرى.

(ب) ما المقصود بكل من :-

- 1- الجغرافيا السياسية.
- 2- الاستشعار عن بعد.
- 3- نظم المعلومات الجغرافية.
- 4- العولمة.

السؤال الرابع:-

" أثر التطور المعرفي والتكنولوجي في تطور علم الجغرافيا السياسية كغيرها من العلوم الاخرى حيث ظهرت وسائل وتقنيات حديثة " في ضوء هذه العبارة اجب عما يلي:-

- أ- ما العلاقة بين الثورة الصناعية والجغرافيا السياسية.
- ب- ماذا اضاف نظام الاستشعار عن بعد الى الجغرافيا السياسية.
- ت- فسر هذه العبارة " أصبح العالم وحدة واحدة أو ما يعرق بالقريبة الكونية"



2017

الجغرافيا السياسية

100
اسبرطة

النموذج الثالث

السؤال الأول (أ) أكتب ما تشير اليه العبارات الآتية:-

- 1- فرع من فروع الجغرافيا البشرية يتناول دراسة المقومات الطبيعية والبشرية للدولة.
 - 2- أول من وضع اطار الدولة الذي عرف باسم دورة حياة الدولة.
 - 3- علم تنظر للدولة ككائن حي.
 - 4- نظام معلوماتي صمم لادخال وتخزين ومعالجة البيانات وتحليل واسترجاع البيانات.
- (ب) ماذا يحدث اذا :-

- 1- ظلت خريطة العالم كما هي قبل الحرب العالمية الاولى.
- 2- لم تتطور وسائل الاتصالات السلكية واللاسلكية وتكنولوجيا المعلومات.
- 3- لم تظهر الوسائل والتقنيات الحديثة بالنسبة للجغرافيين.

السؤال الثاني (أ) اختر الاجابة الصحيحة مما بين القوسين:-

- 1- تهتم الجغرافيا السياسية بدراسة الظواهر السياسية الآتية عدا
(المجمععات الحضرية - الدولة - التجمعات الدولية - القوى الكبرى)
- 2- ظهر نتيجة لتطور مفهوم الجغرافيا السياسية فى القرن ٢٠
(الجيومورفولوجيا - الجيوبولتيك - الاثربولوجيا - الايكدولوجى)
- 3- اعتبر الدولة كائن حي
(ارسطو - ماهان - راتزل - ماكندر)

(ب) ما النتائج المترتبة على :-

- 1- التطور الحديث للجغرافيا السياسية.
- 2- ظهور الثورة الصناعية.
- 3- اهمية الاستشعار عن بعد فى الجغرافيا السياسية

السؤال الثالث (أ) أمامك خريطةين للعالم لاحظ الفرق بينهما ثم ناقشها :-



(ب) برهن على صحة العبارات الآتية :-

- 1- هناك اختلاف بين الجغرافيا السياسية والجيوبولتيك.
- 2- ساهمت الجغرافيا السياسية فى حل بعض المشكلات بالنسبة لمصر .
- 3- يرتبط بالنظام العالمى العديد من المجالات الفرعية.

السؤال الرابع:-

- " تدرس الجغرافيا السياسية الدولة كوحدة سياسية تشغل مساحة ارضية لها حدودها السياسية ومكوناتها الداخلية" فى ضوء هذه العبارة اجب عما يلى:-
- أ- اذكر المكونات الداخلية للدولة.
 - ب- ما تشمله دراسة الدولة.
 - ت- امثلة للتكتلات الاقتصادية والسياسية والاحلاف العسكرية والمنظمات الدولية والاقليمية.

أبداعات الصفة فى الواحة والصالون





2017

الجغرافيا السياسية

100
اسبرطة

الوحدة الأولى



تدريبات على الدرس الأول (الدولة) (تعريفها وأنواعها)

السؤال الأول اكتب ما تشير اليه العبارات التالية :

وحدة سياسية تشغل منطقة معينة من سطح الأرض وتضم سكانا دائمين وتحكمها سلطة عليا ذات سيادة تدير شئونها الداخلية والخارجية.	الدولة
مجموعة من البشر لها اصل عرقي واحد تعيش على رقعة من الأرض لفترة زمنية طويلة تربط بين افرادها روابط مشتركة كالدين واللغة والعادات والتقاليد والتراث و التاريخ المشترك.	الامة
هي الدولة المقسمة إلى وحدات إدارية قد تكون ولايات أو مقاطعات أو محافظات، ويكون لهذه الوحدات نوع من الاستقلال الذاتي فيما عدا النواحي المالية والدفاعية	الدولة الفيدرالية
هي انضمام دولتين أو أكثر في اتحاد ينظمه معاهدة بينهما؛ لتحقيق غايات مشتركة.	الدولة الكونفدرالية
هي الدولة التي يوجد فيها حكومة واحدة ومجلس نيابي واحد وتسيطرة فيها الحكومة على جميع السلطات المحلية في المحافظات والولايات والمجالس البلدية وتستمد المستويات الادارية السابقة قراراتها من الحكومة المركزية.	الدولة المركزية
منطقة تشكل أهمية وذات ثقلا اقتصادياً أو سكانياً أو ثقافياً في الدولة لا تقل أهمية عن العاصمة ويعبر عنها بالنواة .	قلب الدولة
المدينة التي تستقر فيها حكومة الدولة ورناستهاوسلطاتها الثلاث وكذلك سفارات الدول الأجنبية.	العاصمة
يطلق على العواصم التي ظلت لقرون عديدة مركزا اقتصاديا والثقافيا الرئيسية في الدولة مثل روما و القاهرة و لندن و باريس.	العواصم القديمة
العواصم التي قررت بعض الحكومات نقلها من أماكنها إلى مدن أخرى لسبب أو لآخر. مثل طوكيو	العواصم المستحدثة

السؤال الثاني ضع كلمة صح او كلمة خطأ مع ذكر السبب في الحالتين؟

1. لا تحتاج نشأة الامر وقتنا طويلا في تكوينها (خطأ)
* قد تستغرق الأمة وقتنا طويل حتى ترسخ وتتأكد، وتصبح واقعا فعلياً، والوقت المطلوب قد يصل إلى عدة قرون حتى تنضج فكرة الأمة
2. الدولة تتطلب سلطة حاكمة، وهي المكون الأساسي للدولة والعنصر الأساسي لسيادتها (صح)
لانه لا دولة بلا سلطة لان السلطة ممثلة في الحكومة تتولي ادارة شئون الدولة وتوفير الامن ومتطلبات السكان وتشريع القوانين وتوفير الخدمات للشعب
3. تتعدد أنواع الدول وتختلف أشكال الحكم فيها عبر التاريخ . (صح)
* فقد يتعرض نظام الحكم بالدولة إلى تحولات عبر التاريخ، فعلى سبيل المثال سويسرا كانت كونفيدرالية وتحولت إلى دولة فيدرالية.

أبداعات الصفة في الواحة والصالون





2017

الجغرافيا السياسية

100
اسبرطة

٤. في النظام الفيدرالي حكومات الاقاليم او الولايات ليس لها دور سيادي (صح)
* حيث يقتصر دورهم في على وظائف داخلية خاصة بادارة الشؤون الحياتية لسكان اضافة الى ممثليها في البرلمان الفيدرالي
٥. الدولة المركزية لا تقع ضمن فئات الدول العملاقة والضخمة غالباً من ناحية المساحة (صح)
حيث ان معظمها ليست كبيرة المساحة وان كانت هناك دول وحدوية كبيرة مثل الصين
٦. الدولة المركزية تتسم باندماج شكلها، وكثرة وجود العوائق الطبيعية كالغابات والصحاري والجبال (خطا)
لقلة العوائق الطبيعية كالغابات والصحاري والجبال وان كانت هناك دول موحدة مجزأة مثل اليابان.
٧. الدولة الكونفدرالية من الممكن أن تتحول إلى اتحاد فيدرالي في مرحلة لاحقة (صح)
وعلى سبيل المثال ما حدث في سويسرا
٨. تعد العاصمة هي المدينة الاولى في الدولة من ناحية السكان باستمرار (خطا)
* لان هذا قول قد ينطبق على بعض العواصم ولا ينطبق على عواصم اخرى .

السؤال الثالث بم تفسر

١. اهمية دراسة الدولة في الجغرافيا السياسية ؟
تعد الدولة إحدى الظواهر السياسية على خريطة العالم، ومحور دراسة الجغرافيا السياسية.
٢. * قد يستغرق بناء الأمة وقتاً طويلاً ؟
حتى ترسخ وتتأكد، وتصبح واقعاً فعلياً، والوقت المطلوب قد يصل إلى عدة قرون حتى تنضج فكرة الأمة.
- ٣- الكثير من عناصر الأمة ليس ضروريا للدولة؟
مثل: اللغة الواحدة والعادات والتقاليد، فعلى سبيل المثال الولايات المتحدة الأمريكية يعيش بها سكان من جنسيات ولغات مختلفة ، كما أن دولة كسويسرا بها اربع لغات الإيطالية، والألمانية، والفرنسية والرومانية
- ٤- أهمية الحكومة وعلى رأسها الحاكم بالنسبة للدولة؟
تدير وتنظم شؤون البلاد وتشرع القوانين، وتوفر الخدمات للشعب، وتحفظ أمن البلاد ، مع اعتراف دول العالم بها.
- ٥- قوة الانتماء والولاء من خصائص الامة؟
- لان افراد الامة يتميزون بالانتماء إلى منطقة معينة وهي الوطن الذي يجمعهم. الانتماء إلى أصل عرقى واحد. تتكون من مجموعة سكانية واحدة. □ لها تاريخ مشترك ولغتهم واحدة □ لها عادات وتقاليد تعزز بها.
- ٦- بم تفسر تقسم الدول بغض النظر عن نظام الحكم فيها إلى أقسام إدارية ؟
بهدف إحكام السيطرة والسيادة على الشعب والأرض، وتحقيق الأمن والأمان في البلاد، وتسهيل تقديم الخدمات والمرافق العامة والحكومية
- ٧- بم تفسر تسمي الدول الوحدوية باسم الدول المركزية؟
لأنها دولة توجد فيها حكومة واحدة ومجلس نيابي واحد، وتسيطر الحكومة المركزية فيها على جميع السلطات المحلية في الولايات والأقاليم والمحافظات، والمجالس البلدية، وتستمد المستويات الإدارية السابقة قراراتها من الحكومة المركزية.

أبداعات الصفة في الواحة والصالون





2017

الجغرافيا السياسية

100
اسبرطة

٨- تتسم الدول الوحدوية باندماج شكلها؟

بسبب قلة وجود العوائق الطبيعية كالجبال والصحاري والجبال بين اراضيها.

٩- تتسم الدول الوحدوية بالكثافة السكانية العالية؟

إذ لا توجد في أراضيها مناطق فضاء شاسعة خالية من السكان غالباً.

١٠- * تتمتع الدولة الفيدرالية بدستور فيدرالي؟

* لتحقيق التوازن بين السلطة المركزية والسلطات المحلية لكل ولاية.

١١- * يتم تمثيل الحكومات المحلية في السلطة المركزية إلى جانب الإدارة في الدولة الفيدرالية؟

من اجل تحقيق التوازن في العلاقة بين الادارة المركزية والسلطات المحلية ، والمشاركة في إدارة الدولة طبقاً للنظام الفيدرالي ، الأمور المتعلقة بالسيادة من اختصاص الحكومة المركزية وحدها اما حكومات الأقاليم أو الولايات ، وتمارس وظائف داخلية خاصة بإدارة الشؤون الحياتية لسكان داخل المحافظة او الولاية . فضل عن ممثليها في البرلمان الفيدرالي

١٢- . العاصمة مركز للقوة والسلطة في الدولة؟

حتى تتمكن من بسط سلطانها على كل أجزاء الدولة بما فيها المناطق الهامشية وتحميها من أي تهديد. لذلك هي أكثر مدن الدولة أهمية

١٣- اختيار القاهرة عاصمة مصرية ؟

اكتسبت بعض المدن أهميتها كعاصمة نتيجة لأهميتها التاريخية مثل، القاهرة عاصمة مصر.

١٤- اختيار مدريد عاصمة أسبانيا ؟

على ضوء سهولة الاتصال بين العاصمة وبقية أجزاء الدولة.

١٥- بم تفسر تحاول الدولة أن تكون عاصمتها بعيدة عن الحدود؟

يعطيها عمق جغرافي ويوفر لها الحماية أنقرة عاصمة لتركيا بدلا من إستانبول

١٦- بم تفسر اختيار موسكو عاصمة لروسيا ؟

تحرص الدول متعددة القوميات أن تكون العاصمة ضمن منطقة القوميات الكبرى، حيث تقع في المنطقة ذات الغالبية السلافية

١٧- بم تفسر أهمية العاصمة ؟. حدد مميزات وخصائص العاصمة ؟

*مركز للحكم والإدارة ، فهي ضابط إيقاع لكل أجزاء الدولة.

* مركز للقوة والسلطة في الدولة . * تمثل المركز الثقافي للدولة . * تمثل حلقة اتصال بين الدولة والعالم الخارجي .

*يكون موقعها عادة ملتقى طرق النقل والمواصلات في الدولة.

١٨- اليابان نقلت عاصمتها من مدينة كيوتو الداخلية إلى طوكيو ؟

كيوتو داخلية بينما طوكيو مدينة ساحلية تطل على المحيط الهادي مصدر الحياة لهذه الدولة التجارية العظيمة ، فضلا عن انها كانت مركز حضارى كبير

١٩- بم تفسر أهمية منطقة قلب الدولة ؟

منطقة تشكل أهمية وثقل اقتصادى او سكانى او ثقافى او سياسى فى الدولة ولا تقل أهمية عن العاصمة .

أبداعات الصفوة فى الواحة والصالون





2017

الجغرافيا السياسية

100
اسبرطة

السؤال الرابع دلل على صحة العبارات التالية

١. دلل يتعرض نظام الحكم بالدولة إلى تحولات عبر التاريخ؟

سويسرا كانت كونفدرالية وتحولت إلى دولة فيدرالية ،

٢. تقسم الدول بغض النظر عن نظام الحكم فيها إلى أقسام إدارية؟

بهدف إحكام السيطرة والسيادة على الشعب والأرض ، وتحقيق الأمن والأمان في البلاد ، وتسهيل تقديم الخدمات والمرافق العامة للمواطنين ،

٣. دلل تعد الدولة الكونفدرالية أقل أنواع الدول شيوعاً وأكثرها هشاشة؟

لأن هذا النوع من الدول يعطي الحق لأي دولة من دول الاتحاد أن تنفصل عن الاتحاد في أي وقت تشاء.

٤. دلل تمثل الدولة وحدة سياسية مستقلة لها سيادة وأنظمة وقوانين؟

عندما تسافر من دولة إلى أخرى هناك إجراءات يتم تنفيذها على الحدود مثل فحص جوازسفر كمثل تأشيرة الدخول ، وهذا تصريح بدخولك للدولة وهذه السيادة تكون على كامل الأرض والسكان زعمتف بها من الدول الأخرى.

٥. دلل يرتبط قيام الدولة بمجموعة شروط واركان هامة ؟

حيث هناك شروط ضرورية لقيام أي دولة وتتمثل في الأرض والشعب والسلطة والسيادة

الأرض : مساحة من اليابس يستقر عليها الشعب ، ضمن إقليم معين ويمارسون عليها أنشطتهم المختلفة ولها حدودها المعترف بها دولياً.

الشعب : الأفراد الذين يعيشون في الدولة وهم أساسها ، وتختلف من دولة إلى أخرى ، ولهم خصائص معينة.

السلطة : الحكومة وعلى رأسها الحاكم وأهميتها ؟ تدير وتنظم شؤون البلاد وتشرع القوانين ، وتوفر الخدمات للشعب ،

وتحفظ أمن البلاد ، مع اعتراف دول العالم بها .

السيادة : وتعني سيادة السلطة على كامل الأرض والسكان ، ومعترف بها من الدول الأخرى.

٦. دلل للامة مجموعة من الصفات والخصائص ؟

- الانتماء إلى منطقة معينة وهي الوطن الذي يجمعهم . □ الانتماء إلى أصل عرقى واحد . تتكون من مجموعة سكانية واحدة .

□ لها تاريخ مشترك ولغتهم واحدة - □ لها عادات وتقاليد تعترف بها . - □ لها خصائص ثقافية ودينية مشتركة

□ يتميز أفرادها بقوة الانتماء والولاء لها .

٧. - دلل تعد الدولة وحدة سياسية مستقلة ؟

* لان لها أنظمة وقوانين خاصة بها تحكمها حكومة مستقرة ، تسيطر على شؤونها الداخلية والخارجية ، وتشغل منطقة معينة من سطح الأرض ،

تضم سكاناً دائمين ، ولها سيادة على شؤونها الداخلية

٨. - دلل تفتقد فلسطين معنى الدولة المتكاملة ؟

* لان فلسطين تفتقد شرط السيادة على معظم أرضها بسبب الاستعمار الصهيوني والمشكلات السياسية لديها .

٩. دلل ينطبق على الوطن العربي مفهوم الامة ؟

* على الرغم ان الوطن العربي يتكون من عدة دول الا انهم ينطبق عليهم مفهوم الامة

* بسبب الانتماء إلى منطقة معينة وهي الوطن الذي يجمعهم . * الانتماء إلى أصل عرقى واحد

* لها تاريخ مشترك ولغتهم واحدة * لها عادات وتقاليد مشتركة تعترف بها .

أبداعات الصفة في الواحة والصالون





2017

الجغرافيا السياسية

100
اسبرطة

١٠- دلل هناك العديد من العوامل التي يتوقف عليها اختيار مدينة ما عاصمة للدولة؟

العامل التاريخي	سهولة المواصلات	الحماية والدفاع	السيادة القومية
- اكتسبت بعض المدن أهميتها كعاصمة نتيجة لأهميتها التاريخية مثل - روما عاصمة إيطاليا - باريس عاصمة فرنسا - القاهرة عاصمة مصر	- تم اختيار كثير من العواصم لسهولة الاتصال بين العاصمة وبقيّة أجزاء الدولة. كمدينة عاصمة أسبانيا - يكون موقعها على نهر ملاحى كالخرطوم عاصمة السودان على نهر النيل - قد تقع على بحار مثل نواكشوط عاصمة موريتانيا على المحيط الأطلسي	بم تفسر: - تحاول الدولة أن تكون عاصمتها بعيدة عن الحدود؟ لأن هذا يعطيها عمقا جغرافيا ويوفر لها الحماية مثل اختيار أنقرة عاصمة تركيا بدلا من استانبول	- تحرص الدول متعددة القوميات أن تكون العاصمة ضمن القوميات الكبرى - مثل موسكو عاصمة روسيا ذات الغالبية السلافية

السؤال الخامس قارن بين (أ) الدولة والامة من حيث اوجه التشابه والاختلاف... دور اول ٢٠١٦م

التشابه	التشابهان في عناصر التكوين من (أرض وسكان).	الاختلافات
<u>السلطة</u>	لا تتطلب سلطة حاكمة	الدولة
<u>الحدود</u>	يمكن أن تعيش في أكثر من دولة مثل الامة العربية تعيش في ٢٢ دولة عربية	اساس من اساسيات قيام الدولة لا دولة بلا سلطة لها حدود ثابتة تلتزم بها مع جيرانها
<u>اللغة</u>	لغة واحدة اصلها واحد مثل الامة العربية تتحدث اللغة العربية وان اختلفت اللهجات	تتعدد اللغات بتعدد الجنسيات مثل الولايات المتحدة الامريكية وسويسرا
<u>العادات والتقاليد</u>	مشتركة وان اختلفت الدول او الاماكن	تختلف العادات والتقاليد داخل الدولة الواحدة باختلاف اصول الشعب

ب- قارن بين انواع الدول حسب نظام الحكم والادارة؟

الدولة الوحيدة (المركزية)	الدولة الفيدرالية	الدولة الفيدرالية (الاتحاد الكونفدرالى)
*تجانس سكانها (عرقياً، ودينياً، وثقافياً) *تحوى قلباً أو نواة واحدة (العاصمة) *اندماج شكلها، وقلة وجود العوائق الطبيعية كالغابات والصحاري والجبال *لا تقع ضمن فئات الدول العملاقة والضخمة غالباً من ناحية المساحة *تتسم بالكثافة السكانية العالية، إذ لا توجد في أراضيها مناطق فضاء شاسعة خالية من السكان غالباً) *النموذج المثالي لها لا ينطبق إلا على عدد محدود من الدول.	p يكون للشعب حق المشاركة في إدارة الشؤون المركزية p تتمتع بدستور فيدرالى p لا يمكن إن تتحول إلى اتحاد كونفدرالى p يتم تمثيل الحكومات المحلية في السلطة المركزية إلى جانب الإدارة مما يحقق التوازن ويوسع المشاركة في إدارة الدولة p الأمور المتعلقة بالسيادة من اختصاص الحكومة المركزية وحدها p تحقق التوازن بين السلطة المركزية والسلطات المحلية لكل ولاية	p اتحاد ينظمه معاهدة بين دولتين أو أكثر. p تحتفظ كل دولة في الاتحاد بعاصمتها المستقلة. p من الممكن أن تتحول إلى اتحاد فيدرالى في مرحلة لاحقة (سويسرا) p تتمتع كل دولة بحق التمثيل بشكل مستقل p لكل دولة العملة النقدية الخاصة بها، بجانب أنه قد يكون هناك عملة واحدة لدول الاتحاد، كال يورو في الاتحاد الأوربي. p لكل دولة علمها ودستورها الخاص. p الأمور المتعلقة بالسيادة من اختصاص حكومات الاقاليم
p مجزأة مثل اليابان والفلبين وإندونيسيا p ضخمة المساحة كالصين * فرنسا أفضل مثال لهذا النوع من الدول	p الولايات المتحدة الامريكية والامارات العربية المتحدة	* من الأمثلة عليها دول الاتحاد الأوربي، والاتحاد الذي أقيم بين السنغال وغامبيا

أبداعات الصفة فى الواحة والصالون





2017

الجغرافيا السياسية

100
اسبرطة

تدريبات على الدرس الثاني (المقومات الطبيعية لقوة الدولة)

السؤال الاول اكتب ما تشير اليه العبارات التالية

المواقع الاستراتيجية	المواقع التي تكتسب أهمية بالغة نظراً لإشرافها على طرق الملاحة الدولية البحرية أو البرية.
المواقع المركزية	هي مواقع الدول المتوسطة جغرافياً للعالم مثل موقع مصر.
المواقع الهامشية	هي المواقع التي تقع على اطراف العالم مثل نيوزيلاند.
الموقع الجغرافي	موقع الدولة بالنسبة لليابس والماء.
الدولة الحبيسة	هي الدولة التي تقع داخل اليابس وليس لها اتصال مباشر بالبحار المفتوحة.
الدولة البحرية	هي الدولة التي تشرف على مسطحات مائية مفتوحة.
الموقع الفلكي	موقع الدولة بالنسبة لخطوط الطول ودوائر العرض.
مساحة الدولة	رقعة الأرض التي تشغلها الدولة المحددة بحدود سياسية واضحة المعالم ومعترف بها دولياً.
الشكل المستطيل (النحيل)	يطلق هذا الشكل على الدولة إذا بلغ طولها ستة أمثال عرضها ، ويكون شكل الدولة قريب من المستطيل الذي يمتد بشكل طولي من الشمال إلى الجنوب، مثل: السويد والنرويج وشيلي وإيطاليا
الشكل المجزأ	الشكل المجزأ هو الشكل الذي تكون فيه أراضي الدولة غير مترابطة جغرافياً.
دول بحرية مجزأة	هي الدول الجزرية التي تفصل المياه بين جزرها مثل (اليابان وإندونيسيا)
دول برية مجزأة	هي الدول التي تفصل بين أراضيها دول أخرى مثل: ألاسكا التابعة للولايات المتحدة وتفصل بينهما كندا
دول برية بحرية مجزأة	هي الدول التي يكون جزء من أراضيها متصل مع اليابس والجزء الآخر موجود كجزيرة في البحر مثل: شبه جزيرة إيطاليا وجزيرتي سردينيا وصقلية التابعتين لها واللتين تنفصلان عنها بمياه البحر المتوسط
الشكل المنظم (المندمج)	تكون المسافة من وسط الدولة إلى اطرافها متساوية تقريبا ومن أمثلة ذلك: فرنسا ومصر وبلجيكا ، وهو أقرب الأشكال إلى الدائرة
الشكل المحتوى (الجيوب)	يطلق على الدولة المحاطة من جميع الجهات بدولة واحدة مثل (ليسوتو المحتواة بدولة جنوب إفريقيا ،) وسان مارينو المحتواة بإيطاليا ،)

أبداعات الصفة في الواحة والصالون

الصفوة

إبداع



2017

الجغرافيا السياسية

100
اسبرطة

السؤال الثاني بم تفسر

١. بم تفسر اهمية دراسة مقومات الدولة ؟
لفهم السلوك السياسى لدولة وإدراك علاقاتها السياسية الداخلية والخارجية معرفة الإيجابيات والسلبيات
٢. بم تفسر الموقع بالنسبة لدوائر العرض الأكثر أهمية ؟
 - ١- تحديد الملامح العامة لمناخ الدولة
 - ٢- يؤثر فى النشاط البشرى للسكان
 ٣. هناك عوامل تحدد مدى أهمية المواقع البحرية للدول ؟
□ طول السواحل □ أهمية المسطحات المائية ، □ الظهير الساحلى لها .
٤. أهمية الموقع البحرى للدولة ؟
 - * وسيلة اتصال الدولة بالعالم الخارجى دون عوائق أو دون تحكم دولة أخرى .
 - * زيادة احتكاك الدولة حضاريا بغيرها من الدول
 - * تمتعها بالثروات البحرية المختلفة الموجودة فى مياهها الإقليمية .
 - * زيادة دخل الدولة الناتج عن السياحة الشاطئية على طول سواحلها .
٥. اهمية الغابات كمورد وعنصر من المقومات الطبيعية للدولة ؟
 - * إنتاج الأخشاب لبناء وصناعة السفن والآثاث .
 - * توفير المطاط الذي يعتبر مهم للطائرات والسيارات .
 - * يتم استخدام أشجار الغابات فى توفير العديد من الأدوية والمستحضرات الطبية .
 - * تقدم فوائد حربية من ضمنها أنها توفر أماكن يمكن اللجوء إليها والاحتماء فيها فى حالة حرب العصابات فقط .
 - * تعد الغابات أحد مصادر الدخل القومى لبعض الدول .
٦. لابد من وضع القوانين والتشريعات لحماية الغابات ؟

بهدف المحافظة على التوازن البيئى . والغابات تمثل رئة العالم ولذلك يجب المحافظة عليها من أجل صحة البيئة .
٧. لعبت الحشائش دور مهما فى التاريخ ؟

كانت فى العصور القديمة أهم مناطق الرعى فى العالم ، وحاليا تساعد وفرة الحشائش على نمو اقتصاد بعض الدول حيث تمثل مراعى طبيعية للثروة الحيوانية مما يزيد من انتاج الالبان واللحوم والأصواف كما فى الأرجنتين وأستراليا .
٨. اهمية الانهار الدولية بالنسبة للدول الحبيسة ؟

تعد الأنهار الدولية بمثابة أحد طرق اتصالها بالعالم الخارجى مثل نهري الراين ، الدانوب اللذان يعتبر وسيلة اتصال لبعض الدول الحبيسة فى أوروبا بالعالم الخارجى .
٩. الجبال لها آثار سلبية على الدولة ؟

يسبب وجود الجبال صعوبة الاتصال بين أجزاء الدولة ، وإعاقة تحقيق التنمية الشاملة ، وتعزيز روح الانفصال لبعض الأقاليم فى بعض الدول مثل : أقلية إقليم كتالونيا فى إسبانيا .



2017

الجغرافيا السياسية

100
اسبرطة

١٠. هناك جوانب ايجابية للمرتفعات تساهم في زيادة قوة الدول؟

- ١- تمنح الجبال الدولة مزيد من القوة؛ لأنها تشكل مواقع إستراتيجية في المراقبة والدفاع.
- ٢- تشكل الجبال حدودا طبيعية واضحة بين كثير من الدول كجبال البرانس بين إسبانيا وفرنسا.
- ٣- تشغل المناطق الجبلية في كثير من الدول مناطق سياحية. إما للاصطياف مثل جبال بلاد الشام، أو مناطق للتزلج على الثلوج شتاء مثل جبال الألب في أوروبا.
- ٤- توجد بها الثروات المعدنية التي تعد أساس الصناعة.

١٠. المواقع الاستراتيجية تكتسب أهمية بالغة؟

نظر لاشرفها وامكانية تحكمها في طرق الملاحة البحرية الدولية أو البرية، وتعد المواقع الاستراتيجية في غاية الأهمية بالنسبة للدولة سواء وقت الحرب أو وقت السلم، ومن نماذجها: قناة السويس، ومضائق سيناء الجبلية التي تعد بوابة التحكم في سيناء ومضيق باب المندب، ومضيق جبل طارق،

١١. دلل أهمية مساحة الدولة لا تقاس بالكيلومترات المربعة؟ (العوامل التي تحدد مدي أهمية مساحة الدولة)

*حجم الموارد وتنوعها * عدد السكان وتوزيعهم بما يتناسب مع الموارد * النظم الاقتصادية والسياسية السائدة في الدولة
*قدرة السكان العلمية والتكنولوجية على استغلال الموارد * سهولة الاتصال بكافة أرجاء الدولة

١٢. دلل الدول ذات الشكل المنتظم (المندمج) لها مزايا عديدة؟

*قدرة الحكومة على تحقيق أفضل اتصال وسيطرة على أجزاء الدولة وذلك لأن أطرافها تكون على أبعاد متساوية من مركز الدولة.
*حسن الإدارة الداخلية للدولة وذلك لأن طول حدود الدولة يكون قصيرا بالنسبة إلى مساحتها.
* يقلل من فرص الاحتكاك والنزاع على الحدود * توفر لجيشها الحرية المكانية للحركة .

١٣. دلل الشكل الطولي للدولة له عيوب ومزايا ؟

* غالبا ما يؤدي ذلك إلى بعض المشاكل السياسية، سواء ما يتعلق بالاتصال بين أجزاء الدولة أو الدفاع عنها
*وقد يساعد هذا الشكل اذا كان الأمتداد من الشمال الى الجنوب على تنوع المناخ والإنتاج في الدولة
* اما اذا كان الأمتداد الطولي للدولة من الشرق إلى الغرب مثل: تركيا ومنغوليا، هذا لا يساعد على تنوع مناخها.

١٤. دلل يؤثر المناخ بشكل مباشر أو غير مباشر في تحديد أهمية الدولة ووزنها السياسي؟ مهم جدا خلى بالك.

* حيث يؤثر المناخ في نوع التربة والنبات الطبيعي والعديد من الأنشطة البشرية ويتضح ذلك فيما يلي

***المناخ المعتدل:** يزيد من فاعلية الأنشطة البشرية في مختلف المجالات، مما يساعد على قوة الدولة كما هو الحال في معظم دول حوض البحر المتوسط.

***المناخ المتطرف:** يؤدي المناخ البارد أو الحار إلى الحد من فاعلية الأنشطة البشرية، وجعلها مناطق خالية أو قليلة

السكان مثل: شمال روسيا وشمال كندا بفعل البرودة، والصحاري الحارة في معظم شمال إفريقيا بفعل الحرارة والجفاف.

***المناخ المتنوع:** يساهم في الاقتراب من درجة الاكتفاء الذاتي؛ حيث التنوع في الإنتاج الزراعي الذي يعمل على تنوع

الأنشطة الاقتصادية مما يؤدي إلى التكامل بين أقاليم الدولة وتعزيز وحدتها الوطنية .

وتمثل الولايات المتحدة الأمريكية نموذج لهذا التكامل حيث يكثر فيها الأقاليم المناخية.

أبداعات الصقوة في الواحة والصالون





2017

الجغرافيا السياسية

100
اسبرطة

١٥. دليل التقدم العلمي والتكنولوجي أسهم في التقليل من أثر المناخ السلبي على الدولة؟

من خلال التقدم في وسائل النقل والمواصلات، ووسائل التكييف، والزراعة الحديثة في البيوت البلاستيكية.

١٦. دليل تختلف دول العالم من حيث مظاهر التضاريس؟

* فهناك دول يغلب على أراضيها الطابع السهلي مثل: هولندا، وألمانيا.

ودول يغلب على أراضيها الطابع الجبلي كسويسرا واليابان مثلاً ودول متنوعة في مظاهر السطح مثل مصر والبرازيل.

١٧. دليل تعدد المظاهر التضاريسية من العوامل المؤثرة في قوة الدولة؟

* تتحكم التضاريس في نظام التصريف المائي في الدولة.

* تؤثر التضاريس في الأنشطة البشرية في الدولة.

* تؤثر التضاريس في مدى استثمار موارد الدولة المائية والمعدنية.

* تؤثر التضاريس في توزيع السكان في الدولة.

* تؤثر التضاريس في النواحي العسكرية فهي التي تحدد سير العمليات العسكرية.

١٨. دليل هناك علاقة بين مظاهر السطح وحيز العمران المصري عبر العصور؟

لظروف التضاريسية كانت ضمن عوامل أخرى هي المسئولة عن تحديد الحيز الذي عاش فيه المصري عبر تاريخه بمعنى تحديد المعمور المصري في

الوادي والدلتا، وإذا تأملنا خريطة العالم الطبيعية نجد أن هناك على الأقل ثلاثة مظاهر تضاريسية تؤثر في توزيع السكان وهي السهول

والهضاب والجبال

١٩. دليل للطابع السهلي آثار إيجابية على الدولة؟

يسهم في *تنوع الإنتاج الزراعي ووفرتة كالمناطق السهلية لنهر النيل في مصر.

* تطور العمران والأنشطة الصناعية والتجارية، نظراً لسهولة النقل والمواصلات وإنشاء البنية التحتية مثل: السهل الأوروبي الأعظم *سهولة

الاتصال والامتزاج الثقافي، وتعزيز الوحدة بين سكانها، مما يقوى من سيادة الدولة عليها.

٢٠. دليل السهول لها آثار سلبية على الدولة؟

حيث تجعل الدولة مكشوفة، وأقل حصانة (منعه) أثناء تعرضها للاحتلال مما يسهل احتلالها

٢١. تعتبر أوغندا دولة داخلية رغم أن لها حدوداً بحيرة فكتوريا؟

لان بحيرة فكتوريا مغلقة لا تتصل بالبحار المفتوحة لا تتصل بالعالم الخارجي

٢٢. دليل تختلف الدول البحرية حيث إشرافها على المسطحات المائية؟

* حيث دول تشرف على البحر بواجهة بحرية واحدة، مثل: سوريا – تشيلي

* دول تشرف على البحر بوجهتين مثل: مصر والمملكة العربية السعودية والمغرب وفرنسا.

* دول تشرف على البحر من جميع جهاتها، وهي الدول الجزرية مثل: بريطانيا واليابان والفلبين.



2017

الجغرافيا السياسية

100
اسبرطة

السؤال الثالث ما النتائج المترتبة على ما يلي :

١- ما نتائج الامتداد العرضي لتركيا ومنغوليا من الغرب للشرق؟

لا يساعد ذلك على تنوع مناخ الدولتين .

٢. ما نتائج الامتداد الطولي لايطاليا والسويد من الشمال للجنوب؟

يساعد ذلك الشكل على تنوع المناخ والإنتاج الزراعي في الدولة

٣. ما نتائج الشكل المحتوي للدولة الجيب ؟

تتبع الدولة المحاطة بدولة واحدة من جميع جهاتها الدولة المجاورة لها في سياستها الداخلية والخارجية ، مما يضعف قوتها السياسية والاقتصادية والعسكرية ؛ لذا تسعى الدولة المحتواة للحفاظ على علاقات ودية مع الدول المحيطة بها

٤. ما نتائج المناخ المعتدل للدولة اقتصاديا ؟

يعد المناخ الملائم موردا من موارد الدولة ، يساعد على تقدمها وتطورها ويزيد من فاعلية الأنشطة البشرية في مختلف المجالات.

٥. ما نتائج المناخ غير المعتدل للدولة اقتصاديا ؟

يؤدي الي الحد من الأنشطة البشرية والاقتصادية ، مما يؤدي إلى إعاقة تطور الدولة وتقدمها .

٦. ما نتائج التنوع المناخي للدولة؟

يسهم التنوع المناخي للدولة في الاقتراب من درجة الاكتفاء الذاتي ؛ حيث التنوع في الإنتاج الزراعي الذي يعمل على تنوع الأنشطة الاقتصادية مما يؤدي إلى التكامل بين أقاليم الدولة وتعزيز وحدتها لهذا التكامل ؛ حيث الوطنية

السؤال الرابع قارن بين الدول ذات المساحة الكبيرة والصغيرة من حيث المزايا والعيوب ؟

وجه المقارنة	المساحة الكبيرة للدولة	المساحة الصغيرة للدولة
المزايا	<ul style="list-style-type: none"> - تزيد من احتمالية التنوع في التركيب الجيولوجي ، وبالتالي التنوع في الموارد المعدنية كما هو الحال في الصين .روسيا الاتحادية والولايات المتحدة - تتيح للدولة أن تتبنى نظرية الدفاع بالعمق . - تساعد في ظل الإمكانيات الاقتصادية على أن تضم عدد كبير من السكان الذين يمكنهم استغلال هذه الموارد الاقتصادية . - تتيح للدولة وقت الحرب فرصة إبعاد مصانعها وسكانها عن المناطق المهددة بالعدوان إلى أمانة 	<ul style="list-style-type: none"> تمكن المساحة الصغيرة للدولة الحكومة - من ضبط الدولة وإدارتها بسهولة . - تنمية جميع أجزاء الدولة وتطويرها .
العيوب	<ul style="list-style-type: none"> - لكن المساحة الكبيرة للدولة تحتاج منها إلى جهود وإمكانيات كبيرة من اجل السيطرة على أجزائها المترامية الأطراف . 	<p>العيوب</p> <ul style="list-style-type: none"> يسهل اختراقها والسيطرة عليها في حالة الحرب مثل سيطرة المانيا على هولندا و بلجيكا أثناء الحرب العالمية الثانية . تكون أكثر من تأثر بالكوارث الطبيعية اذا تعرضت لها كالزلازل والاعاصير .



2017

الجغرافيا السياسية

100
اسبرطة

س ٥ اختر الاجابة الصحيحة مما بين القوسين :

- ١- تصنف الدول الى دول بحرية وداخلية بالنسبة الى الموقع.....
(الفلكي - الجغرافي - الاستراتيجي - الدول المجاورة)
- ٢- يعتبر موقع اوغندا بالنسبة لمواقع الدول
(استراتيجي - داخلي - بحري - هامشي)
- ٣- تتوقف اهمية المواقع البحرية على
(موقع الدولة - دوائر العرض - طول الساحل - عدد المسطحات المائية)
- ٤- تعتبر سوريا وتشلي من الدول ذات واجهة بحرية
(واحدة - واجهتين - ثلاث جهات - جميع الجهات)
- ٥- تشرف كل من على البحر بواجهتين بحرتين
(بريطانيا واليابان - سوريا وتشلي - سوريا ومصر - مصر والسعودية)
- ٦- اكثر القارات التي تضم دول حبيسة هي قارة
(اسيا - افريقيا - امريكا الجنوبية - اوربا)
- ٧- يعتبر موقع من المواقع الهامشية دوليا
(الولايات المتحدة - البرازيل - نيوزيلندا - فرنسا)
- ٨- تستطيع الدولة ذات المساحة الكبيرة ان تعتمد على نظرية
(الذرية - الدفاع بالعمق - القوى البرية - القوى البحرية)
- ٩- ان تكون المسافة من وسط الدولة الى اطرافها متساوية هو شكل الدولة
(المندمج - المندمج ذو بروز - النحيل المستطيل - الجيوب)
- ١٠- تعتبر من امثلة الدول ذات الشكل المنتظم
(الولايات المتحدة - اليابان - فرنسا - افغانستان)
- ١١- شكل الدولة الذي تكون فيه المسافة من وسطها الى اطرافها متساوية ما عدا جزء منها هو الشكل
(المندمج - المندمج ذو بروز - المستطيل النحيل - الشكل المجزا)
- ١٢- تعتبر دولة من امثلة الدول ذو الشكل المندمج ذو بروز
(الولايات المتحدة - فرنسا - تشلي - افغانستان)
- ١٣- يطلق على شكل الدولة اذا بلغ طولها ستة امثال عرضها (المستطيل - المجزا - المندمج - المحتوى)
- ١٤- تعتبر دولة من الدول ذو الشكل المستطيل الطولي
(فرنسا - تركيا - اندونيسيا - شيلي)
- ١٥- تعتبر دولة من الدول ذو امتداد طولي من الشرق الى الغرب
(شيلي - اندونيسيا - تركيا - فرنسا)
- ١٦- الشكل هو تكون الدولة فيه غير مترابطة جغرافيا
(المستطيل - المحتوى - المجزا - المندمج)
- ١٧- الاسكا التابعة للولايات المتحدة تفصل بينهما كندا لذلك الولايات المتحدة دولة شكلها
(مجزا بري - مجزا بحرية - مجزا برية وبحرية - محتواه)
- ١٨- جزرتي سيردنيا وصقلية التابعين لاطاليا فبذلك تكون ايطاليا دولة شكلها
(مجزا بري - مجزا بحرية - مجزا برية وبحرية - محتواه)
- ١٩- يطلق على شكل الدولة اذا كانت محاطة من جميع الجهات بدولة واحدة
(مندمج - مستطيل - مجزا - محتوى)
- ٢٠- تعتبر دول من الدول المحتوى بدولة جنوب افريقيا
(سان مارينو - ليسوتو - ليبيريا - التشيك)
- ٢١- يؤثر بشكل مباشر او غير مباشر في تحديد اهمية الدولة
(الموقع - المساحة - الشكل - المناخ)
- ٢٢- تمثل دولة نموذجا لتكامل التنوع المناخي
(مصر - الولايات المتحدة - فرنسا - المانيا)
- ٢٣- يغلب الطابع التضاريسي على دولة هولندا والدنمارك والمانيا.
(الجبلي - السهلي - الهضبي - البحري)

أبداعات الصفة في الواحة والصالون





2017

الجغرافيا السياسية

100
اسبرطة

نموذج امتحان على درس الدولة ومقوماتها الطبيعية

السؤال الأول: (أ) ضع علامة (√) أو (X) أمام العبارات الآتية مع ذكر السبب في الحالتين :

- ١- تتمتع دولة اليابان بموقع جغرافي متميز ()
- ٢- تعد قارة أوروبا أكثر القارات التي بها دول حبيسة. ()
- ٣- من أمثلة الدول ذات الشكل البروز دولة سويسرا . ()
- ٤- تم اختيار الخرطوم عاصمة لدولة السودان بسبب بعدها عن الحدود . ()
- ٥- الطابع السهلي للدولة سلاح ذو حدين ()
- ٦- تعتبر دولة سويسرا دولة جيبيّة ()

(ب) : ما العلاقة بين :

١- قوة الولايات المتحدة الأمريكية السياسية والمناخ؟

٢- الأنهار ووزن الدولة السياسي ؟

(ج) : (الدولة هي وحدة سياسية في رقعة من الأرض لها سكان دائمين وتحكمها سلطة عليا ذات سيادة)

. من خلال العبارة السابقة وضح شروط واركاز قيام الدولة ؟

السؤال الثاني (أ) : بم تفسر :

١- تعتبر الدول الكونفيدرالية أكثر الدول هشاشة ؟

٢ - أهمية الموقع البحري للدولة ؟

٣ - أهمية وجود سلطة داخل الدولة ؟

٤ - تمثل الغابات موردا هاما بالنسبة للدولة ؟

(ب) دلت جغرافيا على صحة العبارات الآتية :

١- المناطق المرتفعة للدولة تكسبها الكثير من الجوانب الإيجابية .

٢ - للدولة الوحودية المركزية العديد من الخصائص .

(ج) ما المقصود بالمفاهيم الجغرافية الآتية : (العاصمة - الدولة الحبيسة - الدولة الفيدرالية)

أبداعات الصفوة في الواحة والصالون





2017

الجغرافيا السياسية

100
اسبرطة

السؤال الثالث (أ) ما النتائج التي ترتبت على :

١ - إحاطة دولة بدولة أخرى من جميع الجهات؟

٢ - كثرة القومية ذات الغالبية السلافية في منطقة موسكو؟

(ب) (للدولة العديد من المقومات الطبيعية التي تؤثر في قوتها أو ضعفها) في ضوء العبارة أجب

١. هناك تباين واضح في مساحة الدول على خريطة العالم السياسية. (وضح ذلك)

٢. لماذا يعد الشكل المنتظم أكثر الأشكال أهمية للدولة؟

٣. ما الفرق بين المواقع الهامشية والمواقع المركزية مع ذكر أمثلة على ذلك؟

(ج) دلل على صحة العبارات التالية

أ - للعاصمة العديد من السمات التي تميزها عن غيرها من المدن (يكتفى باثنين فقط) ؟

ب - تختلف دول العالم من حيث التضاريس ؟

السؤال الرابع : (أ) قارن بين :

١ - الدولة الفيدرالية والدولة الكونفيدرالية من حيث الخصائص ؟

٢ - العواصر القديمة والعواصر المستحدثة مع ذكر أمثلة ؟

(ب) اختر الاجابة الصحيحة مما بين القوسين :

١ - من العواصر المستحدثة مدينة (القاهرة - لندن - باريس - طوكيو)

٢ - تعد دولة من الدول الفيدرالية (فرنسا - اسبانيا - البرازيل - ايطاليا)

٣ - أكثر دول العالم التي يجاورها عدد كبير من الدول هي .. (اليابان - البرازيل - الصين - السودان)

٤ - من الدول متعددة القوميات دولة (سويسرا - ألمانيا - روسيا - بولنده)

٥ - تلعب المراعي دور بارز في اقتصاد دولة (اثيوبيا - الارجننتين - افغانستان - شيلي)

(ج) صنف الدول الآتية من حيث الشكل :

(اليابان - مصر - فرنسا - شيلي - ليسوتو)

تم بحمد لله



2017

الجغرافيا السياسية

100
اسبرطة

تدريبات على الدرس الثالث (المظومات البشرية لقوة الدولة)

السؤال الاول اكتب ما تشير اليه العبارات التالية :

مجموعة الخصائص التي تميز مجموعة بشرية عن أخرى مثل السن والنوع واللفة والديانة والحالة التعليمية	خصائص السكان
هي فن الانتاج أى الأساليب والوسائل المستخدمة فى عمليات الانتاج	التكنولوجيا
تعنى نوعية الحكومة ومستويات الإدارة والحكم داخل الدولة	القوة التنظيمية
مقدار ما تملك الدولة من موارد اقتصادية تحدد وزن الدول على المستوى العالمى يتحدد فى المقام الأول على أساس ما تملكه الدولة من موارد اقتصادية ، وقدرة السكان على استغلال هذه الموارد	المركب الاقتصادى

التي تشد الحاجة إليها وقت الخروب وأهمها : الحديد والنحاس والألمونيوم ، والزنك والرصاص ، والمنجنيز ، والنيكل ، وذلك لأهميتها البالغة فى الصناعات الحربية	المعادن الإستراتيجية
هى التى تعطى الدولة أهمية خاصة ، (صهر المعادن وتنقيتها ، والصناعات الهندسية كالسيارات والطائرات ومحركاتها ، والإلكترونيات ، والصناعات الكيماوية بما فيها صناعة المتفجرات والصواريخ ،	الصناعات الإستراتيجية

(أ) قارن بين ايجابيات وسلبيات الحجم الكبير للسكان

(ب) وضع الاثر الايجابى والسلبى للهجرة الخارجية على الدول المرسله والمستقبلة الازهر ٢٠١٦م

سلبيات الحجم الكبير للسكان	ايجابيات الحجم الكبير للسكان
١- صعوبة توفير الغذاء ٢- صعوبة توفير الامن والحماية ٣- ظهور حركات التمرد والانفصال	١- اعداد جيوش كبيرة وضخمة العدد مثل الولايات المتحدة والصين ٢- توفر قوى بشرية عاملة فى مختلف القطاعات ٣- تتيح فرص ظهور المبدعين فى المجالات المختلفة
الدولة المستقبلة للمهاجرين	الدولة المرسله للمهاجرين
فقد وفر المهاجرون لها الأيدي العاملة	حل مشكلة البطالة ، وزيادة دخلها ومن أمثلتها مصر
عدم التجانس بين سكانها كالدول الأوربية ودول الخليج العربى	تفريغ الدولة من الأيدي العاملة وخاصة الكفاءات والعقول النيرة
	الهجرة الخارجية
	أثار إيجابية
	أثار سلبية

أبداعات الصفة فى الواحة والصالون





2017

الجغرافيا السياسية

100
اسبرطة

السؤال الثالث بم تفسر

١. لا يمكن أن تقوم الدولة دون وجود العنصر البشري؟

لان العنصر البشري هو الذى يستثمر الأرض، ويعطى لها قيمة.

٢. شهدت البشرية منذ خلق الإنسان وحتى الآن تغييرات مستمرة فى الغطاء البشرى للأرض؟

بسبب اختلاف نمو السكان وتوزيعهم أو نشاطهم الاقتصادى ومراكز عمرانهم من دولة الى اخرى.

٣. تلجأ بعض الدول للاعتراف بحرية الاقليات فى لغتها القومية؟

خوفا من مطالبة تلك الاقليات بالاستقلال عن الدولة، كالاكراد فى شمال العراق، كانوا يتمتعون بالحكم الذاتى وحرية استخدام لغتهم الكردية،

٤. تعد الجوانب الاقتصادية من أهم مقومات الدولة؟

لان وزن الدول على المستوى العالمى يتحدد فى المقام الأول على أساس ما تملكه الدولة من موارد اقتصادية، وقدرة السكان على استغلال هذه الموارد ومن ثم يكون سلوك الدولة السياسى نابعا من خلفيتها الاقتصادية.

٥. أهمية الانتاج الزراعى فى الدولة؟

يوفر المواد الغذائية للازمة للسكان، إنتاج الخامات الزراعية اللازمة للصناعة تعد موارد الغذاء من أهم الجوانب التى يجب أن تتوافر من داخل الدولة، أو على الأقل الاكتفاء الذاتى من الغذاء الأساسى وقت الأزمات- الحروب، حيث يعد الانتاج الغذائى من اهم متطلبات الأمن القومى للدولة حيث يعفى الشعب من التعرض للضغوط الخارجية.

٦. يعد القمح والأرز والذرة على رأس الموارد الغذائية حاجة للسكان؟

لأنها من أهم متطلبات الأمن القومى للدولة وتعرف بالمحاصيل الاستراتيجية حيث يعفى الدولة والشعب من التعرض للضغوط الخارجية إذا كانت الدولة تعتمد على سد حاجة سكانها من الداخل.

٧. تختلف الدول من حيث قدرتها على الإنتاج الغذائى؟

دول لديها فائض من الإنتاج يزيد عن حاجتها مثل كندا وبعض الدول الأوربية مما يجعلها دولا مستقرة دول لديها نوع من الاكتفاء الذاتى النسبى فرنسا.

دول تعاني من نقص فى إنتاج المواد الغذائية كمعظم الدول النامية، مما جعلها أكثر تبعية للدول التى تستورد منها.

٨. أهمية المعادن الإستراتيجية؟

هي المعادن التى تشتد الحاجة إليها وقت الحروب، وأهمها: الحديد والنحاس، والألومنيوم، والزنك، والرصاص، والمنجنيز، والنيكل، وذلك لأهميتها البالغة فى الصناعات الحربية.

٩. امتلاك الدول لبعض الموارد المهمة كالبترول واليورانيوم يمنحها سلاحا تستخدمه فى تحقيق أهدافها؟

فالبترول يعد موردا اقتصادي يمكن الدول العربية المنتجة ان تستخدمه كسلاح لتحقيق الاهداف السياسية والاقتصادية للأمة العربية كما حدث فى حرب اكتوبر ١٩٧٣م.

أبداعات الصفة فى الواحة والصالون





2017

الجغرافيا السياسية

100
اسبرطة

١٠. أهمية الانتاج الصناعى للدولة ؟

- * تعتبر الصناعة ركيزة أساسية من ركائز اقتصاد أى دولة
- * كل القوى الكبرى العالمية هى قوى صناعية
- * لا يمكن لأى سياسة سواء دفاعية أو هجومية أن تكون ذات أثر إذا لم تساندها قدرة على تصنيع الآلات الحربية
- * تعتبر الصناعات الإستراتيجية هى التى تعطى الدولة أهمية خاصة مثل صناعة الحديد والصلب والسيارات والطائرات وغيرها
- * مصطلح الدول الصناعية أصبح مرادف للدول المتقدمة ومرادف للدول الغنية
- * الانتاج الصناعى يرفع من مستوى معيشة سكان الدولة ويزيد الناتج القومى بها.

١١. تعد وسائل النقل من الأمور الضرورية للدولة العصرية؟ (أهمية وجود نظام نقل متطور ومتكامل داخل الدولة)؟

- * حيث تعمل شبكة الطرق ووسائل الاتصال الجيدة بين أجزاء الدولة على زيادة تماسكها الداخلى ووحدتها القومية
- * النقل سواء بالنسبة لنقل الأفراد أو نقل السلع يقوى العلاقات الداخلية والخارجية للدولة
- * يتعذر الدفاع أو الهجوم فى المجال العسكرى إذا لم يكن هناك وسائل سريعة للنقل تتحرك عليها الجيوش والأدوات الحربية من مكان لآخر.
- * وجود نظام نقل متطور ومتكامل داخل الدولة يؤدي الى نجاح خطط التنمية فى الدولة.

*سهولة سيطرة الحكومة على جميع انحاء الدولة .

*سهولة حركة الجيوش ونقل الامدادات وقت الحرب والكوراث .

١٢. قلة عدد سكان الدولة له بعض الآثار السلبية ؟

- لانه يسبب للدولة نقصا فى القوى العاملة ويؤدى للاعتماد على الايدى العاملة الاجنبية واللجوء الى عقد التحالفات السياسية والعسكرية مع الدول الكبرى ومن امثلة ذلك ما تقوم به دول الخليج العربى .

السؤال الرابع دتل على صحة العبارات التالية :

١ . التكنولوجيا أخطر الجوانب البشرية تأثيرا فى السلوك السياسى للدول ووزنها على خريطة العالم السياسية ؟

الدليل على ذلك

- اهتمام الدول بالبحث العلمى وتوفير الدعم المادى له من اجل تحقيق التقدم التكنولوجى
- والذى يتبعه تطور فى كافة المجالات الصناعية والزراعية والتجارية وغيرها .
- فتقدم الصناعة لم يعد يتحقق حيث توجد مصادر المواد الخام الأولية ،
- بل حيث توجد العقول والمهارات، والتكنولوجيا المناسبة مثل دولة اليابان .

٢ . دتل تختلف مشاركة امرأة فى عملية الانتاج فى دول العالم ؟

* حيث تسهم المرأة على نطاق واسع فى العملية الانتاجية بالدول المتقدمة ويقبل مشاركتها فى الدول النامية لأسباب اجتماعية ودينية

٣ . دتل بعد التركيب العمرى للسكان أحد عوامل قوة الدولة أو ضعفها ؟

- *الدول النامية التى ترتفع فيها نسبة الأطفال اقل من سن الخامسة عشرة ونسبة كبار السن يسبب لها مشكلة فى ارتفاع معدل الإعالة .
- *اما الدول التى ترتفع فيها نسبة الشباب يتوفر لديها القوى العاملة لأنشطتها الاقتصادية وبأجور منخفضة .

أبداعات الصفوة فى الواحة والصالون





2017

الجغرافيا السياسية

100
اسبرطة

٤. دليل اختلاف أثر الدين كعامل من عوامل التجانس السكاني للدولة ؟

* كان الدين عاملا من عوامل التجانس السكاني للدولة قديما فلم يعد كما كان قديما من الأسباب التي تثار من أجلها المنازعات لأسباب تتعلق بانتشار الثقافة وتقليب المصالح السياسية والاقتصادية، الا في بعض الدول التي لم ترقى في افكارها وثقافتها لمصاف الدول المتقدمة .

٥. دليل تعدد اللغة من اهم خصائص التركيب السكاني؟

* تعدد اللغة وسيلة مهمة للتفاهم والاتصال وتبادل الآراء والأفكار بين سكان الدولة الواحدة، تلعب دورا في بناء الدولة وقوتها السياسية، اللغة إحدى المقومات الحضارية المهمة في الدولة، وعامل مهم في توحيد سكانها، ويؤدي تعدد اللغات الى ضعف الدولة وتفككها وخاصة اذا كانت الدولة تضم أقليات لغوية ذات نزعة انفصالية مما يثير المشكلات بها .

٦. دليل يتميز الوطن العربي ببساطة التركيب اللغوي ؟

حيث يتكلم جميع سكان الوطن العربي اللغة العربية والتي تعد من العوامل المهمة في توحيد الشعوب العربية كأمة واحدة الى جانب العوامل الاخرى كالدين والثقافة والتاريخ المشترك .

٧. دليل يعد الحالة التعليمية والتكنولوجية اليوم أحد الركائز الأساسية لقوة الدولة؟

* لأنه يؤثر في استغلال الإمكانيات البشرية والإنتاج والدفاع وهذا يفسر تسابق دول العالم وخاصة الكبرى على جذب أكبر عدد من العلماء اليها بشتى الطرق والوسائل في مقابل معاناة الدول النامية من ظاهرة هجرة العقول .

٨. دليل القوة العسكرية للدولة من اهم المقومات البشرية ؟

حيث تعد القوة العسكرية اساسا لتحقيق الأمن القومي للدولة وحماية مواردها وحدودها الجغرافية .

٩. دليل قوة الدولة الاقتصادية لها قواعد واضحة ؟

حيث يتوقف قوة الدولة الاقتصادية على عدة عوامل :

* تنوع مواردها الاقتصادية * الكفاءة التي تستغل بها الموارد المتاحة . * مدى امتلاكها للتقنية الحديثة * علاقتها التجارية والميزان التجاري * مقدرة الدولة على الصمود الاقتصادي ومدى اكتفائها الذاتي

١٠. دليل للقوة العسكرية العديد من العناصر والاسس؟

* حجم القوة البشرية العسكرية سواء العاملة أو بعد تعبئة الاحتياط .
* مقدار المعدات العسكرية ومعدات القتال الرئيسية سواء في البر أو البحر أو الجو .
* حجم المعونات العسكرية الخارجية والتي تؤثر بصورة مباشرة على حجم الإنفاق العسكري .
* الإنفاق العسكري الذي تنفقه الدولة من دخلها القومي .
* كفاءة جهاز الخابرات الحربية . * نوعية المقاتل ودرجة تعلمة واخلاصة .

١١. دليل هناك اوجه مختلفة من التنظيم الحكومي لها علاقة بقوة الدولة؟ مهم جدا

* التقسيم الادارى للدولة بهدف تحقيق الامن والامان وسهولة تقديم الخدمات للمواطنين * درجة مركزية الحكومة والاستقلال الذاتي .

* المؤسسات التنظيمية التي انشأتها الدولة لتساعدها في اتخاذ القرارات

* مدى قدرة الحكومة على بسط نفوذها على كل ارجاء الدولة واحكام السيطرة عليها .

* ان تكون الادارة المركزية على درجة عالية من الشفافية والكفاءة .

أبداعات الصفة فى الواحة والصالون





2017

الجغرافيا السياسية

100
اسبرطة

تدريبات على الدرس الرابع (النظام السياسي والانتخابي بالدولة)

السؤال الاول اكتب ما تشير اليه العبارات التالية :

<p>⊖ نظام اجتماعى يقوم بأدوار ووظائف متعددة استناداً إلى سلطة أو قوة يستند إليها فى إدارة موارد المجتمع وتحقيق الأمن الداخلى والخارجى . ⊖ وتحقيق أكبر قدر من المصالح العامة . ⊖ العمل على الحد من التناقضات الاجتماعية.</p>	<p>النظام السياسى فى صورته الاجتماعية</p>
<p>⊖ مجموعة المؤسسات التى تتوزع بينها عملية صنع القرار السياسى ⊖ وهى المؤسسة التشريعية والمؤسسة التنفيذية، والمؤسسة القضائية ⊖ أغلب الدول توجد ثلاث سلطات أساسية: تشريعية وتنفيذية وقضائية.</p>	<p>النظام السياسى فى صورته المؤسسية أو التنظيمية</p>
<p>يعنى عدم تمركز سلطات الدولة فى يد واحدة أو هيئة واحدة ، فكل سلطة من السلطات الثلاث منفصلة ومستقلة فى صلاحياتها ومسئولياتها وفقاً للدستور والقانون.</p>	<p>مبدأ الفصل بين السلطات</p>
<p>⊖ مجموعة القواعد والتشريعات والقوانين التى تنظم عملية انتخاب ممثلى الشعب؛ أى القواعد المنظمة لعملية انتخاب ممثلى الشعب</p>	<p>النظام الانتخابى</p>

السؤال الثانى بم تفسر :

١. **عرفت البشرية السلطة والقوة منذ فجر التاريخ؟**

لأن السلطة انبثقت من الطبيعة البشرية التى تحتاج بفطرتها إلى الضبط والتوجيه، السلطة ضرورية لاستمرار الحياة واستقرار المجتمع.

٢. **ليس هناك نظام حكم مثالي؟**

لأن المجتمعات تختلف حضارياً وجغرافياً وثقافياً، ولكل منها تجربته الخاصة.

٣. **يضمن النظام البرلماني وجود رقابة متبادلة بين السلطات؟**

من حق الحكومة حل البرلمان ° من حق البرلمان مساءلة الحكومة عن طريق طرح الاستجوابات وطرح الثقة وسحب الثقة

٤. **النظام الانتخابي يقوم على عدة عمليات متتالية؟ دور اول عام ٢٠١٦م**

١- تقسيم الدوائر الانتخابية. ٢- الترشح للانتخابات. ٣- إجراء الانتخابات. ٤- فرز أصوات الناخبين.

٥- تحديد الفائزين.

أبداعات الصفوة فى الواحة والصالون





2017

الجغرافيا السياسية

100
اسبرطة

٥. الانتخابات أداة للاختيار؟

*لأن بمقتضاها يتم الاختيار على أساس المساواة بين كل المواطنين ولا تضع فوارق بسبب الأصل والمنشأ لمجتمع الناخبين .

٦. أهمية جغرافية الانتخابات؟ مهم جدا

*لأننا نستطيع من خلالها تفسير التباين في الأنماط الانتخابية السائدة في مكان معين و دراسة و تحليل تغيرات السلوك التصويتي للناخب من مكان لآخر أو من دائرة انتخابية لأخرى و معرفة أسباب هذا الاختلاف

٧. النظام شبه الرئاسي نظام وسط بين النظاميين الرئاسي والبرلماني؟

*لأنه يتميز بالسمات التالية وجود رئيس منتخب مباشرة من الشعب على رأس السلطة التنفيذية ووجود برلمان منتخب من الشعب يشكل الحكومة

*السلطة في هذا النظام مشتركة بين الرئيس والحكومة وينظمها الدستور

٨. يتميز النظام البرلماني بعدة سمات تميزه عن النظام الرئاسي؟

*وجود برلمان هو مصدر السلطة والتشريع ومنتخب من الشعب

*رئيس الوزراء هو الذى يتولى مسؤولية الحكم ومنتخب من الشعب

*يوجد رئيس للدولة كمنصب شرفى (يسود ولا يحكم)

٩. يقوم النظام الرئاسي على مبدأ الفصل التام بين السلطات؟

*حيث يوجد رئيس على رأس الدولة يسود ويحكم ومنتخب من الشعب

*السلطات الثلاثة التنفيذية والتشريعية والقضائية مستقلة تماما عن بعضها وكل سلطة لها اختصاصاته التى ينظمها الدستور .

السؤال الثانى ضع علامة صح او خطأ مع التفسير :

١. في بعض الأنظمة الديمقراطية يمكن منح جهة واحدة ممارسة جميع السلطات .

ج- (×) الفصل بين السلطات لأن منح جهة واحدة جميع السلطات يضر بمصالح الأفراد

٢. تختار المجتمعات ما يناسبها من أنظمة الحكم ولكل منها مميزات وعيوبه .

ج- (✓) لأنه ليس هناك نظام مثالي فالمجتمعات تختلف حضاريا وجغرافيا وثقافيا

٣. أنظمة الحكم الديكتاتورية تعتمد على مبدأ الفصل بين السلطات والتداول السلمي للسلطة .

ج- (×) أنظمة الحكم الديمقراطية .

٤. يتمتع البرلمان في النظام الرئاسي بالسلطة والتشريع .

ج- (×) في النظام البرلماني للبرلمان السلطة والتشريع .

٥. النظام شبه الرئاسي وسط بين النظام الرئاسي والبرلماني .

ج- (✓) لأن السلطة مشتركة بين الرئيس والحكومة فالرئيس منتخب على رأس السلطة التنفيذية والبرلمان منتخب يشكل الحكومة .

أبداعات الصقوة فى الواحة والصالون





2017

الجغرافيا السياسية

100
اسبرطة

٦. يتمتع النظام البرلماني بتوزيع السلطة بين الرئيس والحكومة.

ج- (×) لأن رئيس الوزراء هو الذي يتولى مسؤولية الحكم أما الرئيس يسود ولا يحكم.

٧. يتميز النظام البرلماني بوجود رقابة متبادلة بين الحكومة والبرلمان.

ج- (✓) لأن من حق الحكومة حل البرلمان ومن حق البرلمان مساءلة الحكومة.

٨. يقتصر إجراء الانتخابات على مجال السياسة دون غيرها.

ج- (×) توجد الانتخابات في كل مجالات المجتمع الرياضية والاقتصادية والأمن

٩. الانتخابات أداة الديمقراطية للتعبير عن المساواة بين أفراد الشعب.

ج- (✓) لأن الانتخابات أداة الاختيار على أساس المساواة بين كل المواطنين دون فوارق.

١٠. النظام الانتخابي يتم وفق قواعد وأسس معينة.

ج- (✓) حيث يتم تقسيم الدوائر - الترشح - إجراءات الانتخابات - فرز الأصوات - تحديد الفائزين

١١. جاء ميلاد فرع جغرافية الانتخابات على يد المدرسة الألمانية.

ج- (×) حيث جاء ميلاد هذا الفرع على يد المدرسة الفرنسية وعلى يد العالم أندريه سيجفريد نتيجة ارتباط الجغرافيا السياسية

بالعملية الانتخابية.

السؤال الرابع قارن بين أنظمة الحكم في الدولة وفق العلاقة بين السلطات الثلاث

وجه المقارنه	النظام الرئاسي	النظام البرلماني	النظام شبه الرئاسي
السلطة	السلطة التنفيذية فيه مستقلة عن السلطة التشريعية .	السلطة التشريعية والتنفيذية مصدرها البرلمان	السلطة في هذا النظام مشتركة بين الرئيس والحكومة وينظمها الدستور.
دور رئيس الدولة	راس السلطة التنفيذية	وجود رئيس أو ملك يسود ولا يحكم بلا سلطات	يوجد رئيس منتخب مباشرة من الشعب على رأس السلطة التنفيذية
دور رئيس الوزراء	يختاره رئيس الدولة	رئيس الوزراء هو الذي يتولى مسؤولية الحكم وينتخب من الشعب	السلطة مشتركة مع رئيس الدولة حسب الاغلبية في البرلمان
البرلمان	يتولى السلطة التشريعية فقط	مصدر السلطة والتشريع معا ومنتخب من الشعب	برلمان منتخب يشكل الحكومة.
امثلة	الولايات المتحدة	المملكة المتحدة بريطانيا	فرنسا

أبداعات الصفوة في الواحة والصالون

الصفوة

إبداع



2017

الجغرافيا السياسية

100
اسبرطة

السؤال الخامس دتل على صحة العبارات التالية

١. عملية الانتخابات لها جوانب جغرافية كثيرة تتناولها الجغرافيا السياسية؟ مهم جدا

* حيث تدرس تقسيم الدولة الى دوائر انتخابية وعدد هذه الدوائر وحدودها وموقعها ومساحتها وشكلها
* وعدد سكانها وخصائصهم واستخدام الارض داخل كل دائرة والتغيرات التي تطرأ على الدوائر الانتخابية * والتباين
المكاني في التصويت وانماطة واسبابه .

٢. لجغرافيا الانتخابات مجالات دراسة متعددة؟ مهم جدا

* توزيع الدوائر الانتخابية فى الدولة
* دراسة التباين الجغرافى فى التصويت من دائرة الى اخرى
* دراسة سلوك الانتخابى للناخبين
* تحليل الاثار الطبيعية والبشرية والاقتصادية المؤثرة فى سلوك الانتخابى للفرد
* دراسة اثر الانتخابات فى تغير الظروف البشرية فى كل دائرة انتخابية

س٦: اختر الاجابة الصحيحة مما بين الاقواس التالية :

- ١- النظام يكون فيه رئيس أو الملك يسود ولا يحكم ورئيس الوزراء هو الذى يتولى المسئولية.
(البرلمانى - الكونفدرالى - الرئاسى - شبه الرئاسى)
- ٢- أشهر نماذج النظام الرئاسى..... (روسيا - الصين - الولايات المتحدة الأمريكية - اليابان)
- ٣- مسئولية الحكم فى النظام البرلمانى تكون فى يد
(رئيس الدولة - الملك - رئيس الوزراء - رئيس البرلمان)
- ٤- فى النظام البرلمانى من حق البرلمان الحكومة.
(استجواب - طرح الثقة - سحب الثقة - جميع ما سبق)
- ٥- أشهر نماذج النظام البرلمانى (روسيا - المملكة المتحدة - الولايات المتحدة - الصين)
- ٦- أشهر نماذج النظام شبه الرئاسى (المملكة المتحدة - الولايات المتحدة الأمريكية - روسيا - فرنسا)
- ٧- تتمثل أداة الاختيار على أساس المساواة فى (التعيين - التزكية - الانتخاب - جميع ما سبق)
- ٨- الانتخابات تعتبر عن رأى (الاقلية - السلطة - الأغلبية - الاقوى)
- ٩- من الأسس المنظمة لعملية الانتخابات
(الترشح للانتخابات - فرز الاصوات - تحديد الفائزين - كل ما سبق)
- ١٠- نشأ جغرافية الانتخابات على يد (اندرية سيجفريد - مونتسكيو - راتزل - هوسوفر)

أبداعات الصفة فى الواحة والصالون





2017

الجغرافيا السياسية

100
اسبرطة

نماذج امتحانات على الوحدة الأولى

النموذج الاول

السؤال الأول (أ) أكمل العبارات الآتية:-

- ١- تعد وسيلة مهمة للتفاهم والاتصال وتبادل الأفكار بين سكان الدولة الواحدة.
- ٢- تصنف أجهزة الحكم من حيث الشكل إلى نظام و
- ٣- الانتخابات أداة وعن طريقها يتم الاختيار على اساس بين كل المواطنين.
- ٤- الدولة هي التي تشرف حدودها على مسطحات مائية مفتوحة.

(ب) دلل على صحة أو خطأ العبارات الآتية :-

- ١- تُعد قارة أوروبا أكثر القارات التي بها دول حبيسة ويليها قارة آسيا.
- ٢- حجم السكان يؤثر في قوة الدولة في مختلف المجالات خاصة في المجال الاجتماعي والسياسي.
- ٣- أنظمة الحكم الديكتاتورية تعتمد على مبدأ الفصل بين السلطات.
- ٤- من خصائص الدولة الفيدرالية أن يكون للشعب حق المشاركة في شئون البلاد.

السؤال الثاني (أ) بم تفسر :-

- ١- العاصمة ضابط ايقاع الدولة.
- ٢- تمثل الغابات مورد هام من الموارد الطبيعية للدولة.
- ٣- تعد الحبوب الغذائية من أهم متطلبات الأمن القومي للدولة.
- ٤- ليس هناك حكم مثالي على مستوى العالم.

(ب):-



أمامك عدد من الخرائط الخاصة بأشكال الدول المختلفة . صف هذه الأشكال . أيهما أكثر أهمية في الجغرافيا السياسية ؟ ولماذا ؟

السؤال الثالث:-

- (أ) "تتعد مقومات قيام الدولة بين طبيعية بشرية " في ضوء هذه العبارة اجب عما يلي:-
- أ- ما هي العوامل الطبيعية التي تؤثر على قوة الدولة.
 - ب- وضح تأثير الهجرة على الدولة الطاردة والدولة المستقبلة بالسلب والايجاب.
 - ت- ماهي عناصر قوة الدولة

(ب) قارن بين كل من :-

- ١- النظام البرلماني والنظام الرئاسي.
- ٣- مميزات وعيوب المساحة الكبيرة للدولة.

السؤال الرابع (أ) ما النتائج المترتبة على :-

- ١- ارتفاع نسب الأطفال في الدولة النامية.
- ٢- خوف الدول على عاصمتها من الاختراق وعدم توافر الحماية لها.
- ٣- التقدم العلمي بالنسبة للمناخ.

(ب) ما المقصود بكل من :-

- ١- العواصم المستحدثة. ٢- المواقع الهامشية ٣. الأمة ٤. الدولة الكونفدرالية.

أبداعات الصفوة في الواحة والصالون





2017

الجغرافيا السياسية

100
اسبرطة

النموذج الثاني

السؤال الأول (أ) أكمل العبارات الآتية:-

- ١- من أمثلة الدول كبيرة المساحة و و
- ٢- من أمثلة الدول الفيدرالية و و
- ٣- التقسيم الإداري للدولة يهدف الى تحقيق
- ٤- الرقابة في النظام البرلماني

(ب) دلل على صحة أو خطأ العبارات الآتية :-

- ١- تُعد المواقع الاستراتيجية في غاية الأهمية بالنسبة للدولة في حالة الحرب او السلم.
- ٢- تختار المجتمعات ما يناسبها من أنظمة الحكم ولكل منها مميزات و عيوبه.
- ٣- العاصمة هي المدينة التي تستقر فيها حكومة الدولة.
- ٤- مكة والمدينة من مناطق القلب ذات الأهمية التجارية والاقتصادية.

(ج) انسب العواصم الآتية الى عامل اختيارها :-

- ١- باريس ٢- موسكو ٣- انقره ٤- نواكشوط

السؤال الثاني (أ) بم تفسر :-

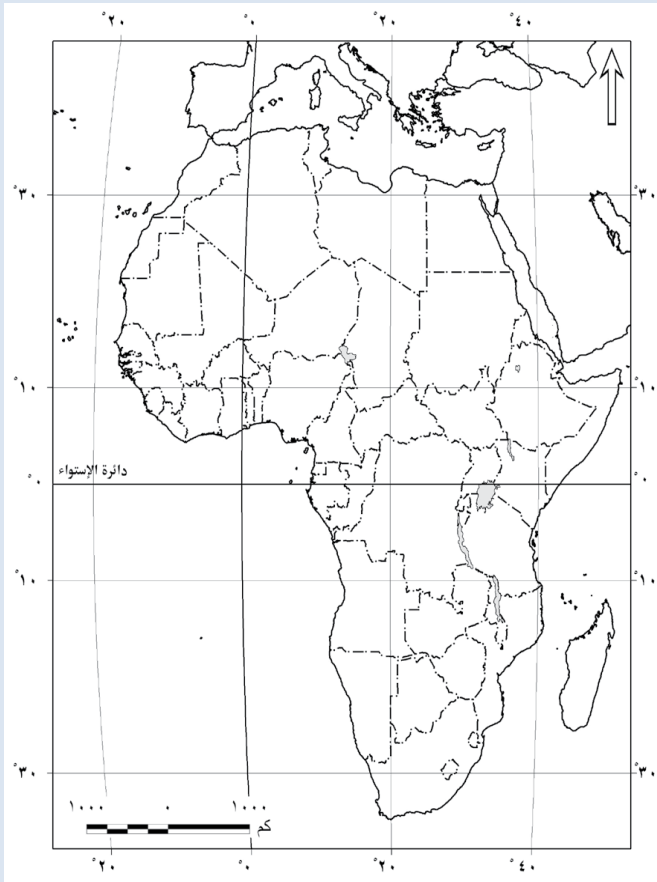
- ١- أهمية الحكومة بالنسبة للدولة.
- ٢- تلجأ بعض الدول للاعتراف بحرية الاقليات في لغتها القومية.
- ٣- غالبا الشكل المستطيل للدولة يسبب الكثير من المشاكل.
- ٤- أهمية جغرافية الانتخابات.

(ب): امامك خريطة لافريقيا ادرسها ثم اجب

- ١- دولة جيب.
- ٢- دولة بحرية واخرى حبيسة.
- ٣- الدول المطلة على البحر المتوسط.
- ٤- مشكلة سياسية في شمال افريقيا.

(ج): اذكر ووضح:-

- ١- أهم سمات العاصمة.
- ٢- العوامل المحددة لاهمية مساحة الدولة.
- ٣- عناصر القوة العسكرية.
- ٤- القواعد المنظمة لعملية الانتخابات





2017

الجغرافيا السياسية

100
اسبرطة

السؤال الثالث ما النتائج المترتبة على :-

- 1- عدم الاكتفاء الذاتي للغذاء في الدول النامية.
- 2- اتخاذ الدولة الشكل المنتظم المندمج.
- 3- اختلاف المجتمعات حضارياً وثقافياً وجغرافياً بالنسبة لنظام الحكم.

(ب) قارن بين كل من :-

- 1- الدولة والامة.
- 2- مميزات وعيوب السهول كعامل مؤثر في قوة الدولة.

السؤال الرابع (أ) ابهما تفضل ولماذا :-

- 1- من انواع الحدود النهرية.
- 2- تركيز السكان او تبعثرهم في الدولة.
- 3- النظام الرئاسي ولا النظام البرلماني.

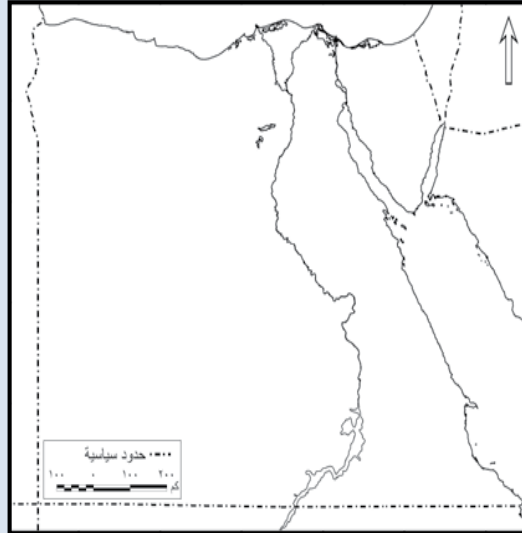
(ب) ما المقصود بكل من :-

- 2- قلب الدولة .
- 3- المواقع المركزية.
- 4- الدول الحبيسة.
- 5- النظام السياسي في صورته الاجتماعية.

(ج) ما العلاقة بين كل من :-

- 1- الحبوب الغذائية والامن القومي.
- 3- الجبال وحماية الدولة.

(د) امامك خريطة صماء لمصر حدد عليها ما يلي :



- 1- اسم الدولة المجاورة لمصر جنوباً.
- 2- خليج العقبة.
- 3- حدين هندسيين.
- 4- حدين طبيعيين.
- 5- دولة مجاورة لمصر غرباً.
- 6- دولة شمال شرق مصر
- 7- قناة السويس
- 8- شبه جزيرة سيناء
- 9- خليج السويس



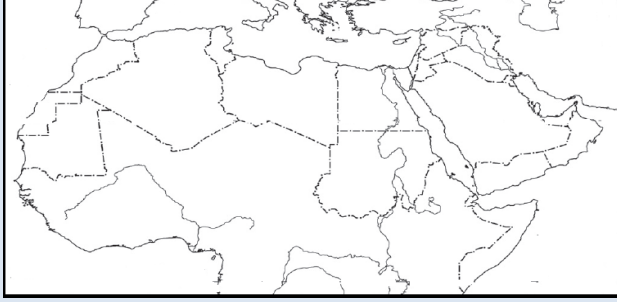
2017

الجغرافيا السياسية

النموذج الثالث

100
اسبرطة

السؤال الأول (أ) ادرس الخريطة الصماء للوطن العربي ثم حدد:-



- ١- ثلاث دول بحرية .
- ٢- ثلاث مضائق استراتيجية.
- ٣- أحد العواصم الدائمة.
- ٤- مشكلة سياسية.

(ب) دلل على صحة أو خطأ العبارات الآتية :-

- ١- يجب ان تكون العاصمة بعيدة عن الحدود قدر الامكان.
- ٢- لا تقاس قوة الدولة بالكيلو مترات بل هناك عوامل أخرى.
- ٣- يسهم التنوع المناخي للدولة من الاقتراب من الاكتفاء الذاتي..
- ٤- اول من أنشأ جغرافيا الانتخابات هو سيجفريد.

(ج) حدد اشكال هذه الدول مع ذكر مميزات او عيوب هذه الدول :-

- ١- فرنسا ٢- ليسوتو ٣- تركيا ٤- شيلي

السؤال الثاني(أ) قارن بين كل من :-

- ١- سلبيات وايجابيات الجبال كعامل من عوامل قوة الدولة.
- ٢- المناخ المعتدل والمتطرف واثره على قوة الدولة.

(ب) اكمل العبارات الآتية :-

- ١- نقلت تركيا عاصمتها من الى من اجل الحماية والدفاع.
- ٢- كلما زاد عدد الدول المجاورة للدولة ادى ذلك لزيادة
- ٣- سويسرا من الدول متعددة اللغات ففيها و و ولم تؤثر على تماسكها.
- ٤- الحكومات الديمقراطية تعتمد على مبدأ بين السلطات الثلاثة.

السؤال الثالث (أ) ما ذا يحدث اذا :-

- ١- اذا كان توزيع السكان داخل الدولة غير متوازن.
- ٢- كان التعليم في الدولة من النوع المتميز واثره على قوة الدولة.
- ٣- لم تكن هناك رقابة متبادلة في النظام البرلماني.

(ب) اذكر :-

- ١- سلبيات وايجابيات المساحة الصغيرة للدولة.
- ٢- العوامل التي تتوقف عليها اهمية الموقع البحرى.
- ٣- عناصر قوة الدولة الاقتصادية.
- ٤- مجالات دراسة جغرافية الانتخابات.

السؤال الرابع(أ):-

" تدرس الجغرافيا السياسية المقومات الطبيعية والبشرية للدولة والتي تؤثر على قوتها " فى ضوء هذه العبارة اجب عما يلى:-

- ١- عوامل اختيار عاصمة الدولة.
- ٢- اهمية الحشائش قديماً .
- ٣- اشرح العبارة الآتية " الصناعة ركيزة من ركائز اقتصاد اى دولة "
- ٤- ابعاد وعناصر قوة الدولة

(ب) ما المقصود بكل من :-

- ١- قلب الدولة.
- ٢- النظام السياسى فى صورته المؤسسية
- ٣- التكنولوجيا



2017

الجغرافيا السياسية

100
اسبرطة

تدريبات الخرائط

خريطة افريقيا



- بها دول بحرية مثل الصومال وجنوب افريقيا

- بها مصر وهى دولة مركزية وتطل على البحر من جهتين

- بها حدود بحيرية فى اوغندا وهى مقسمة الى اقسام غير متساوية

- بها دولة تحدها دولتين الجزائر وموريتانيا وهى المغرب

- هى اكثر قارة فى العالم بها دول حبيسة

- بها الكنفوالديمقراطية دولة مندمجة ذات البروز

- بها نهر دولى يمر بعدة دول هو نهر النيل

- نشأت بها حدود خطية بعد الحرب العالمية الثانية

- بها مضيق جبل طارق يفصل بين المغرب واسبانيا

- بها ليسوتو دولة محتوى او جيوب

- ومضيق باب المندب يفصل بين اليمن والصومال وجيبوتى

أبداعات الصفة فى الواحة والصالون

الصفوة

ابداع



2017

الجغرافيا السياسية

100
اسبرطة

تطبيق خريطة افريقيا

حدد على خريطة افريقيا مايلي

- ١- اربع دول حبيسة على القارة
- ٢- دولة مندمجة ذات بروز
- ٣- دولة ذات موقع مركزي
- ٤- دولة ذات موقع استراتيجي
- ٥- دولة بها مشكلة سياسية
- ٦- مضيق جبل طارق
- ٧- مضيق باب المندب
- ٨- دولة تطل على البحر بجبهة واحدة
- ٩- دائرة الاستواء
- ١٠- خط جرينتش
- ١١- بحيرة فكتوريا
- ١٢- قناة السويس
- ١٣- اربع دول بحرية
- ١٤- مدار السرطان
- ١٥- المحيط الاطلنطي
- ١٦- المحيط الهندي
- ١٧- البحر المتوسط
- ١٨- البحر الاحمر
- ١٩- دولة تونس
- ٢٠- دولة ليبيا
- ٢١- دولة محتواة (جيبية)

أبداعات الصفوة فى الواحة والصالون

الصفوة

ابداع

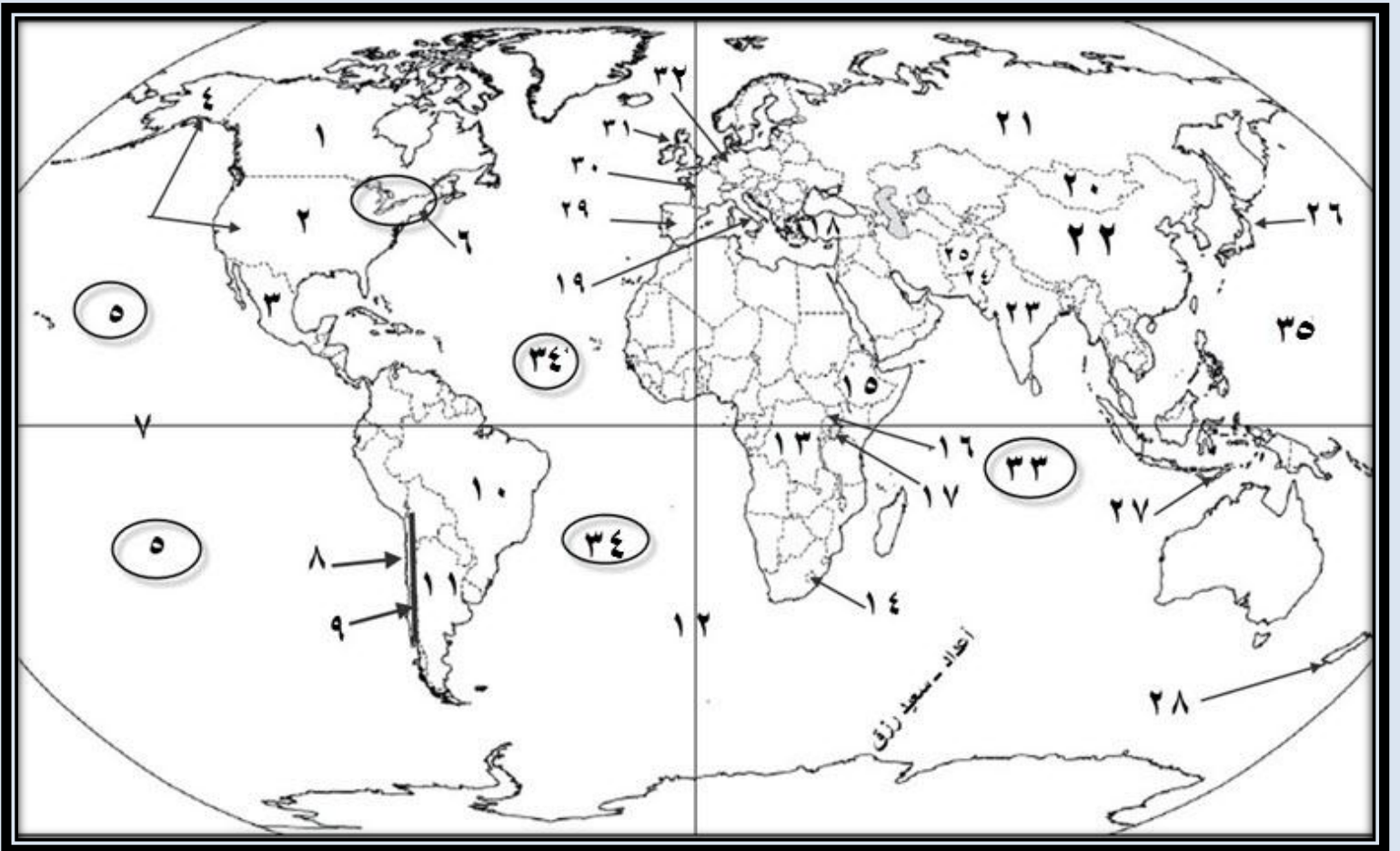


2017

الجغرافيا السياسية

100
اسبرطة

خريطة العالم



- ١- كندا دولة بها فائض من الانتاج الغذائى
- ٢- الولايات المتحدة الامريكية يتنوع بها المناخ وبها نظام رئاسى
- ٣- المكسيك انتقلت اليها منطقة بانكو
- ٤- الاسكا تابعه للولايات المتحدة الامريكية
- ٥- المحيط الهادى
- ٦- البحيرات الخمسة العظمى بين كندا والولايات المتحدة
- ٧- خط الاستواء
- ٨- تشيلي دولة مستطية من الشمال للجنوب
- ٩- جبال الانديز تفصل بين تشيلي والارجنتين
- ١٠- البرازيل بها نظام فيدرالى وهى ايضا دولة متنوعه لتضاريس
- ١١- الارجنتين دولة ينمو اقتصادها على الحشائش (الرعى)
- ١٢- خط جرينيتش خط تقسيم الزمن
- ١٣- الكونغو الديمقراطية دولة مندمجة ذات البروز
- ١٤- ليسوتو دولة محتوى او جيوب
- ١٥- انيوييا دولة حبيسة
- ١٦- اوغندا دولة حبيسة
- ١٧- بحيرة فكتوريا وهى حدود بحيرية

أبداعات الصفة فى الواحة والصالون

الصفوة

إبداع



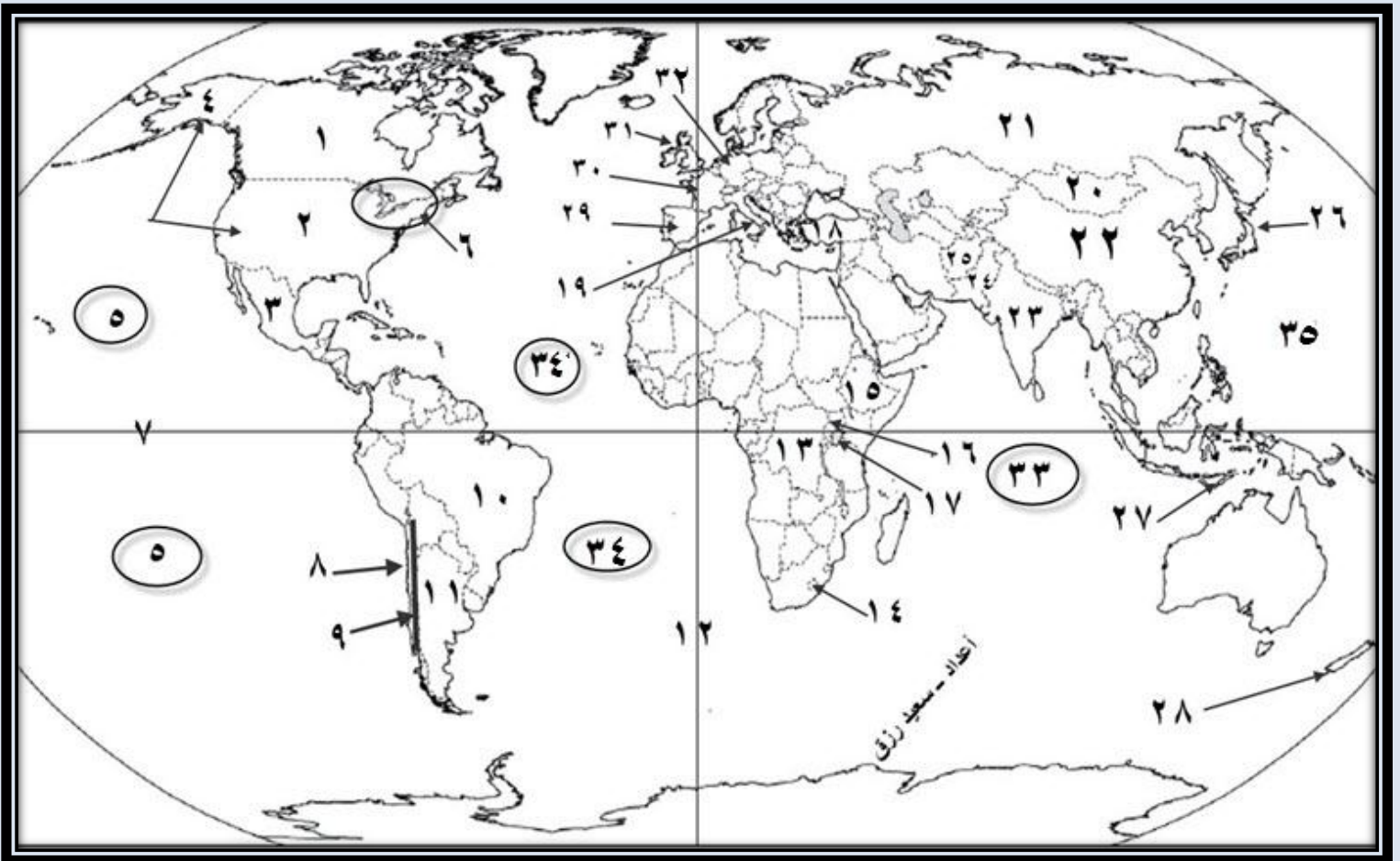
2017

الجغرافيا السياسية

100
اسبرطة

- ١٨- تركيا دولة مستطيلة من الشرق للغرب
- ١٩- ايطاليا دولة مستطيلة من الشمال للجنوب ودولة برية بحرية
- ٢٠- منغولة دولة مستطيلة من الشرق للغرب
- ٢١- روسيا اكبر دولة فى العالم مساحة ويندر بها السكان فى الشمال
- ٢٢- الصين اكبر دولة فى العالم سكانا وبها ديانات متعددة ودولة وحدوية كبيرة المساحة
- ٢٣- الهند دولة فيدرالية وتتعدد بها الاديان
- ٢٤- باكستان
- ٢٥- افغانستان دولة حبيسة وهى ايضا مندمجة ذات البروز
- ٢٦- اليابان وحدوية مجزأة
- ٢٧- جزيرة تيمور الشرقية بها اقلية مركزة
- ٢٨- نيوزلاندا دولة هامشية
- ٢٩- اسبانيا دولة اختيرت مدريد عاصمة لسهولة الوصول
- ٣٠- فرنسا دولة بها نظام حكم شبة رئاسى وهى النموذج المثالى للدولة الوحدوية المركزية
- ١٣- بريطانيا بها نظام حكم برلمانى وتشرف على البحر من جميع جهاتها
- ٣٢- المانيا دولة ذات طابع سهلى ٣٣- المحيط الهندى ٢٤- المحيط الاطلنطى ٣٥- المحيط الهادى

تطبيق خريطة العالم



أبداعات الصفوة فى الواحة والصالون

الصفوة

إبداع



2017

الجغرافيا السياسية

100
اسبرطة

- ١- دولة بها فائض من الانتاج الغذائى
- ٢- يتنوع بها المناخ وبها نظام رئاسى
- ٣- انتقلت اليها منطقة بانكو
- ٤- ولاية تابعة للولايات المتحدة الامريكية
- ٥- المحيط
- ٦- بين كندا والولايات المتحدة
- ٧- خط
- ٨- دولة مستطيلة من الشمال للجنوب
- ٩- تفصل بين تشيلى والارجنتين
- ١٠- بها نظام فيدرالى وهى ايضا دولة متنوعه لتضاريس
- ١١- دولة ينمو اقتصادها على الحشائش (الرعى)
- ١٢- خط تقسيم الزمن
- ١٣- دولة مندمجة ذات البروز
- ١٤- دولة محتوى او جيوب
- ١٥- دولة حبيسة
- ١٦- دولة حبيسة
- ١٧- وهى حدود بحيرية
- ١٨- دولة مستطيلة من الشرق للغرب
- ١٩- دولة مستطيلة من الشمال للجنوب ودولة برية بحرية
- ٢٠- دولة مستطيلة من الشرق للغرب
- ٢١- اكبر دولة فى العالم مساحة ويندر بها السكان فى الشمال
- ٢٢- اكبر دولة فى العالم سكانا وبها ديانات متعددة ودولة وحدوية كبيرة المساحة
- ٢٣- دولة فيدرالية وتتعدد بها الاديان
- ٢٤- دولة حبيسة وهى ايضا مندمجة ذات البروز
- ٢٥- دولة حبيسة
- ٢٦- وحدوية مجزأة
- ٢٧- بها اقلية مركزة
- ٢٨- دولة هامشية
- ٢٩- دولة اختيرت مدريد عاصمة لسهولة الوصول
- ٣٠- دولة بها نظام حكم شبة رئاسى وهى النموذج المثالى للدولة الوحدوية المركزية
- ١٣- بها نظام حكم برلمانى وتشرف على البحر من جميع جهاتها
- ٣٢- دولة ذات طابع سهلى
- ٣٣- المحيط
- ٢٤- المحيط
- ٣٥- المحيط



2017

الجغرافيا السياسية

100
اسبرطة

الوحدة الثانية

تدريبات على الدرس الأول (الحدود السياسية : مفهومها و أهميتها و وظائفها)

السؤال الأول اكتب ماتشير اليه العبارات التالية

خطوط ترسم على الخريطة تحدد رقعة الارضية التي تمارس عليها الدولة سيادتها ومعترف بها دوليا	الحدود السياسية
مناطق جغرافية لها مساحة طول وعرض كالغابات والصحارى تقوم بوظيفة الفصل بين الدول المجاورة كانت سائدة فى الماضى قبل ظهور الحدود السياسية	التخوم
مرحلة وضع معاهدة الحدود السياسية بين الدول ووصف المناطق التي ستخترقها الحدود وصفا تفصيليا	مرحلة التعريف - التخطيط
مرحلة تحديد الحد السياسى على الخرائط ويتم فيها الاستعانة بالخرائط التفصيلية والصور الجوية والمرئيات الفضائية .	مرحلة التحديد
مرحلة تعيين الحد السياسى على الطبيعة بوسائل وطرق مختلفة منها الاعمدة والاسلاك الشائكة وبناء الاسوار وغيرها وتحقيق الحد على الخريطة .	مرحلة التعيين
مرحلة المحافظة على الحد السياسى وحراسته و استبقاء فاعليته ويتم فى هذه المرحلة تحديد مناطق الجمارك والحراسة ونقاط التفتيش والتحصينات ومنافذ العبور و لجان فض المنازعات	مرحلة ادارة الحد

السؤال الثانى بم تفسر:

١- الحدود السياسية ظاهرة بشرية ؟

لان الإنسان الذى يقوم بتخطيطها تبعا لمصالحه الاقتصادية والعسكرية والسياسية

٢- للزيادة السكانية دور فى نشأة الحدود السياسية ؟

دفعت زيادة السكان كل دولة إلى التوسع فى مناطق التخوم المجاورة لها

صاحب هذا التوسع تقدم وسائل النقل والمواصلات التي سهلت من عملية التوسع ومع التوسع ،

التقت الدول مع بعضها البعض عند نقطة لا بد وأن يحدد فيها حدود خطية تحدد سيادة كل دولة بدقة

من امثلة ذلك ما حدث فى قارة اوربا حيث حلت الحدود السياسية محل التخوم بعد ازالة الغابات .

٣- رسم الحدود الخطية بين دول أوروبا ؟

الزيادة السكانية أدت الى رسم الحدود الخطية فى قارة اوربا

حيث كانت الجبال والغابات بمثابة التخوم الفاصلة بين دول القارة وبإزالة الغابات انكشفت الأرض

وبالتالى رسمت الحدود الخطية للفصل بين الدول بدلا من التخوم

أبداعات الصقوة فى الواحة والصالون





2017

الجغرافيا السياسية

100
اسبرطة

٤- كان للمناطق الهامشية دور في رسم الحدود السياسية؟

- نشأ الحد السياسي الخطى نتيجة عدم رضا الدول عن الوضع الفاضل لمناطقها الهامشية
- كالمناطق الصحراوية مما دفعها إلى تنمية هذه المناطق واستغلالها واكتشاف ما بها من موارد اقتصادية
- بالتالي ترسيم الحدود الخطية على اليابس أو على المسطحات المائية المشتركة بين هاتين الدولتين

٥- أهمية الحدود السياسية للفصل بين الدول؟

- من خلال توقيع اتفاقيات موثقة في وثائق رسمية بين الدول وموقعة على الخرائط
- وبناء على ذلك توضع الحواجز ونقط التفتيش ومراكز الحراسة والمراقبة الحدودية الخاصة بالدول
- بجانب المنافذ الجمركية، وعلامات الحدود بأشكالها وأنواعها المختلفة.

٦- تعد الحماية والأمن أهم وظائف الحدود السياسية؟

- حيث أن الغرض الأساسي من إقامة الحدود هو الأمن والحماية من الاعتداءات المفاجئة
- حيث تتركز الدفاعات العسكرية على طولها خاصة في القطاعات المعرضة لأخطار الغزو والتخريب

٧- التقنيات الحديثة سلاح ذو حدين بالنسبة للحدود السياسية؟ دور اول ٢٠١٦م

- ساهمت التقنية الحديثة بدور كبير في حماية الحدود من خلال المراقبة الجوية والأقمار الصناعية
 - وفي الوقت نفسه أثرت التقنيات الحديثة التي طرأت على وسائل الحرب وخاصة في مداها وسرعتها وفعاليتها تدميرها وتخطيها
- العقبات وخاصة الجبال على وظيفة الحد السياسي الأمنية وبذلك تسقط نظرية الحد الأمن.

٨- يمر تخطيط الحدود بعدة مراحل؟

- المرحلة الأولى: التعريف والتخطيط - المرحلة الثانية: التحديد - المرحلة الثالثة: التعيين - المرحلة الرابعة إدارة الحد

٩- تتعدد وظائف الحدود السياسية؟

- الفصل بين الدول باعتبارها خط انتهاء سيادة دولة وبداية سيادة دولة أخرى - الحماية والأمن - الحماية الاقتصادية - الوظيفة السياسية والقانونية للحد

١٠- تلعب الحدود السياسية دورا في تحقيق الحماية الاقتصادية للدولة؟

- حيث تحدد الحدود السياسية حظ ونصيب كل دولة من الموارد والثروات الطبيعية .
- ومن خلال الحدود تراقب الدولة تدفق السلع والبضائع عبر الحد في الاتجاهين الداخل والخارج
- ومنع تهريب السلع المستوردة لحماية المنتجات المحلية .
- وتسهم في حماية المواطنين من خلال فحص المنتجات المستوردة قبل استخدامها وتحديد مدى صلاحيتها .

أبداعات الصقوة في الواحة والصالون





2017

الجغرافيا السياسية

100
اسبرطة

١١. للحدود السياسية أهمية كبيرة في حياة الدول؟ مهمل جداً.. سؤال عام

- ١- توفير الأمن والحماية للدولة.
- ٢- تقام عليها وسائل الدفاع والحصينات العسكرية مما يكفل سيادة الدولة.
- ٣- تنظيم التبادل التجاري بين الدول.
- ٤- مراقبة مرور السلع وحركة الأفراد ضمن الأنظمة والقوانين المعمول بها.
- ٥- تحمي الدولة من عمليات التهريب والهجرة غير القانونية.
- ٦- تحمي الدولة من انتقال الأمراض إليها من الدول المجاورة من خلال فحص المسافرين فحماً صحياً قبل الدخول عبرها.
- ٨- تظهر حدود التباين الحضاري والثقافي بين إقليمين متجاورين.
- ٩- تبين بشكل حاسم النطاق الأرضي؛ لبدء وانتهاء سيادة كل دولة.

١٢. ترجع نشأة الحدود السياسية إلى عوامل متعددة؟

- ١- زيادة عدد السكان
- ٢- الحاجة إلى تنمية المناطق الهامشية وعدم الرضا عنها
- ٣- المعاهدات المبرمة بين الدول
- ٤- تصفية الاستعمار لمستعمراته
- ٥- الحروب

١٣. هناك وظيفة سياسية وقانونية للحد السياسي؟

حيث يتكون النظام السياسي العالمى من دول مستقلة ذات سيادة تفصل بينها حدود سياسية، تسعى كل دولة إلى المحافظة على شخصيتها السياسية داخل حدودها من خلال منع دخول الأشخاص غير المرغوب فيهم أيديولوجياً خشية تهديد التماسك القومى للبلاد، يمنع على الحدود عبور الصحف والمجلات والكتب التى تضر بسلامة الوطن. ومن هنا نجد أن الحد السياسى هو الذى يحدد القوانين التى سيخضع لها كل فرد من الأفراد ما دام يعيش داخل الحدود السياسية للدولة، حتى وإن لم يكن من مواطنيها.

السؤال الرابع ضع علامة صح أو خطأ مع التفسير

١- تظهر التخوم على الخرائط الحديثة على شكل خطوط تصل بين نقطتين

ج (×) كمناطق جغرافية لها مساحة (طول وعرض) كالغابات والصحارى. ظاهرة جغرافية

٢- التخوم ظاهرة سياسية بينما الحدود ظاهرة جغرافية

ج (×) التخوم ظاهرة جغرافية بينما الحدود ظاهرة سياسية بشرية

٣- التخوم ليس لها أساس قانوني أو معاهدة تحدد إطارها المكاني بدقة

ج (√) لأنها مناطق جغرافية كالغابات والصحارى. ظاهرة جغرافية

٤- الحدود السياسية قابلة للنقل والحركة والتغير بل والاختفاء لأنها ظاهرة طبيعية

ج (×) الحدود السياسية قابلة للنقل والحركة والتغير بل والاختفاء لأنها ظاهرة بشرية

٥- الحدود السياسية ظاهرة شرعية قانونية تحدد حقوق وواجبات جانبي الحد السياسي من خلال اتفاقية أو معاهدة

ج (√) لأنها عبارة عن خطوط تفصل بين الدول بعضها ببعض ترمسها على اساس معاهدة بين جانبي الحد



2017

الجغرافيا السياسية

100
اسبرطة

٦- التخوم تظهر بها موارد طبيعية بينما الحدود لا تظهر بها موارد طبيعية

ج- (√) التخوم تظهر بها موارد طبيعية لأنها مناطق جغرافية بينما الحدود لا تظهر بها موارد طبيعية لأنها عبارة عن خطوط

٧- يدير سكان التخوم أموره بعيدا عن السلطة المركزية

ج- (√) لأنها مناطق وصل ذات توجه خارجي حيث لا سلطة للفير عليها

٨- تفرض السلطة المركزية سيادتها على مناطق الحدود السياسية

ج- (√) لأنها خطوط فصل ذات توجه داخلي حددتها الحكومة المركزية

٩- الزيادة السكانية من عوامل تحويل التخوم إلى حدود سياسية

ج- (√) دفعت زيادة السكان كل دولة إلى التوسع ومع التوسع التقت الدول مع بعضها البعض عند نقطة لا بد وأن يحدد فيها أو عندها حدود خطية تحدد سيادة كل دولة بكل دقة

١٠- الحاجة إلى تنمية المناطق الهامشية أدى إلى رسم الحدود السياسية بين الدول

ج- (√) لأن أياً من الدولتين المشتركتين فيه أو كليهما لم تعد راضية عن الوضع الفاض لمناطقها الهامشية كالمناطق الصحراوية مثلا مما دفعها إلى تنمية هذه المناطق واستغلالها واكتشاف ما بها من موارد اقتصادية، وبالتالي ترسيم الحدود الخطية

١١- كثيرا من الحدود السياسية اليوم جاء نتيجة معاهدات مبرمة بين دولتين

ج- (√) خشية طغيان دولة قوية على جاريتها الضعيفة

١٢- اغلب الحدود السياسية في قارة إفريقيا و آسيا وأمريكا الجنوبية من صنع الاستعمار

ج- (√) بسبب تصفية الاستعمار لمستعمراته التي بدأت منذ الحرب العالمية الثانية إلى نشأة الكثير من الحدود الخطية

١٣- كان للحروب أثر واضح في تحديد الحدود السياسية بين الدول

ج- (√) كمثال على ذلك حدود الغالب والمغلوب، وحدود الهدنة التي أصبحت بمثابة حدود سياسية

السؤال الخامس ما العلاقة بين

١- العلاقة بين حركة التنمية ونشأة الحدود السياسية؟

نشأ الحد السياسي الخطى نتيجة؛ لأن أياً من الدولتين المشتركتين فيه أو كليهما لم تعد راضية عن الوضع الفاض لمناطقها الهامشية كالمناطق الصحراوية مثلا مما دفعها إلى تنمية هذه المناطق واستغلالها واكتشاف ما بها من موارد اقتصادية، وبالتالي ترسيم الحدود الخطية على اليابس أو على المسطحات المائية المشتركة بين هاتين الدولتين.

٢- العلاقة بين المعاهدات المبرمة بين الدول وظهور الحدود السياسية؟

ظهرت الحدود السياسية الخطية أيضاً نتيجة لإبرام المعاهدات بين الدول، وكثير من حدود العالم اليوم جاء تحديدها بناءً على معاهدة خشية طغيان دولة قوية على جاريتها الضعيفة.

٣- العلاقة بين تصفية الاستعمار والحدود السياسية؟

أدت تصفية الاستعمار التي بدأت منذ الحرب العالمية الثانية إلى نشأة الكثير من الحدود الخطية خاصة في المستعمرات الأوربية في إفريقيا وآسيا وأمريكا الجنوبية



2017

الجغرافيا السياسية

100
اسبرطة

٤. ما العلاقة بين الحروب والحدود السياسية؟

كانت الحروب ذات أثر واضح على نشأة الحدود الخطية ، كمثال على ذلك حدود الغالب والمغلوب، وحدود الهدنة التي أصبحت بمثابة حدود سياسية.

٥. ما العلاقة بين دقة الحدود السياسية والمصالح الاقتصادية؟

يجب تعيين حدودها بدقة حتى لا تحدث منازعات بين الدول نتيجة استغلال هذه الموارد. وحتى لا تتضارب مصالح الدول عند استغلال موارد الثروة التي توجد عند الحدود السياسية لكل دولة كالمخزون البترولي والغاز الطبيعي والثروات المعدنية التي توجد في باطن الأرض على جانبي خط الحدود (سواء كان حداً برياً أو بحرياً) مثل: البترول، والغاز الطبيعي بين دول الخليج او كما بين ليبيا وتونس.

٦. ما العلاقة بين الحدود السياسية وشخصية الدولة السياسية؟

تسعى كل دولة إلى المحافظة على شخصيتها السياسية داخل حدودها من خلال منع دخول الأشخاص غير المرغوب فيهم أيديولوجياً خشية تهديد التماسك القومي للبلاد

السؤال السادس: ما الفرق بين الحدود السياسية والتخوم؟ مهم جداً

الحدود السياسية	التخوم
١- عبارة عن خطوط تفصل بين الدول بعضها ببعض ولا يتعدى عرضها بضع بوصات أحياناً	١- مناطق جغرافية لها مساحة (طول وعرض) كالغابات والصحارى.
٢- ظاهرة بشرية	٢- ظاهرة جغرافية
٣- ظاهرة قانونية شرعية (تحدد حقوق وواجبات جانبي الحد السياسي) من خلال اتفاقية أو معاهدة	٣- ليس لها أساس قانوني أو معاهدة تحدد إطارها المكاني بدقة
٤- قابلة للنقل والحركة والتغير بل والاختفاء في حالات كثيرة، لأنها ظاهرة بشرية.	٤- ظاهرة ثابتة في المكان لا تتغير بتغير الظروف (لا يمكن تحريكها) .
٥- لا تظهر بها موارد طبيعية لأنها مجرد خطوط.	٥- تضم أحياناً موارد طبيعية لأنها بطبيعتها لها مساحة كالغابات والجبال.



2017

الجغرافيا السياسية

100
اسبرطة

السؤال السابع اختر الاجابة الصحيحة مما بين القوسين:

- ١- تُعد الحدود السياسية ظاهرة (حضارية - طبيعية - بشرية - جغرافية)
- ٢- كانت الحدود قديماً عبارة عن على هوامش الدولة (خطوط - اسلاك - نقاط - تجمعات)
- ٣- تُعد التخوم ظاهرة (ثابتة - قابلة للحركة والنقل - سياسية - بشرية)
- ٤- يتم الاستعانة بالخرائط التفصيلية في رسم الحدود السياسية في مرحلة (التعريف - التعيين - إدارة الحد - جميع ما سبق)
- ٥- تُعتبر مرحلة التعيين هي المرحلة من مراحل تخطيط الحدود السياسية (الاولى - الثالثة - الرابعة - الثانية)
- ٦- التخوم لها اساس (قانوني - جغرافي - سياسي - اقتصادي)
- ٧- الحدود السياسية ما هي الا مجرد (خطوط - ظاهرة طبيعية - ظاهرة ثابتة - منطقة جغرافية)
- ٨- كانت بمثابة التخوم الفاصلة بين دول قارة أوروبا (البحار والمحيطات - الجبال والغابات - المحيطات والصحاري - الجبال والبحار)
- ٩- أدى تقسيم الاستعمار لمستعمراته إلى نشأة الكثير من الحدود السياسية خاصة في قارة (أفريقيا - أوروبا - استراليا - امريكا الشمالية)
- ١٠- مرحلة تشتمل المعاهدة التي توصف الحدود والمناطق التي ستخترقها (التخطيط - التحديد - التعيين - الادارة)
- ١١- مرحلة يتم الاستعانة فيها بالخرائط التفصيلية والصور الجوية والمرئيات الفضائية (التخطيط - الادارة - التحديد - التعيين)
- ١٢- مرحلة يتم فيها وضع الاسلاك الشائكة (التعريف - الادارة - التعيين - التحديد)
- ١٣- مرحلة يتم فيها المحافظة على الحد الخطى السياسي واستبقاء فاعليته وحراسته (الادارة - التحديد - التخطيط - التعيين)
- ١٤- الوظيفة الاكثر اهمية للحدود السياسية هي (الفصل بين الدول - الحماية الاقتصادية - الحماية والامن - القانونية والسياسية)
- ١٥- يتكون النظام السياسي العالمي من دول ذات سيادة تفصل بينها حدود سياسية (محتلة - مستقرة - مستقلة - مستعمرة)



2017

الجغرافيا السياسية

100
اسبرطة

تدريبات على الدرس الثاني (أنواع الحدود السياسية)

السؤال الاول اكتب ما تشير اليه العبارات التالية

الحدود الطبيعية	هي الحدود التي يتم رسمها على أساس ظاهرات طبيعية واضحة مثل الجبال والانهار والبحيرات والممرات الملاحية والخلجان وتعد من أقوى انواع الحدود التي تفصل بين الدول والشعوب المتجاورة.
الحدود البشرية	هي الحدود التي قام الانسان برسمها لتفصل بين دولة واخرى وقد تكون حدود هندسية او حضارية على اساس الدين او اللغة
المياه الداخلية	– وتضم كل الاشكال المائية المتصلة بالبحر وتقع فوق يابس الدولة – تشمل البحيرات الساحلية ومصبات الانهار والخلجان محدودة المساحة بم تفسر : المياه الداخلية جميعها جزء من ارض الدولة ؟ p لأنها محاطة باليابس من كل الجهات p لأنها مملوءة بالمياه الداخلية وليست جزء من المياه الإقليمية
المياه الإقليمية	– هي نطاق من المياه البحرية تحدد حافته الخارجية من جهة البحر – الحد السياسي البحري للدولة وتمارس الدولة سيادتها كاملة على مياهه الإقليمية.
المياه التكميلية او الملاصقة	– تمتد من نهاية المياه الإقليمية للدولة الساحلية الى مسافة محددة في إتجاه البحر بما لا يتعدى ١٢ ميلا بحريا – تمارس الدولة في هذه المياه سلطات جمركية وإجراءات خاصة بالرقابة والإشراف الضروريين لتحقيق الأمن والسلامة لها للمحافظة على مصالحها الحيوية – من اعلى البحار وسيادة الدولة عليها مشروطة بأمن وسلامة الدول المجاورة
المياه المحايدة	– وهي منطقة تلى منطقة المياه التكميلية تجاه البحر – تدعى بعض الدول سيادتها عليها وتمنع الدولة ممارسة العمليات العسكرية الأجنبية فيها – الاعتراف بالدولة التي تدعى هذا الحق يعتمد على قوة الدولة
اعلى البحار المياه الدولية	– المناطق البحرية المفتوحة للجميع بدون قيود والتي لا تدعى دولة ملكيتها اي مشاع للبشرية – تعد المياه التكميلية والمحايدة من اعلى البحار ولكن قيدت حرية الملاحة فيهم – بعكس المياه الدولية التي لا يحق لاي دولة ان تتدخل في حرية الملاحة فيها
الرصيف القارى	– هو امتداد لليابس تحت مياه البحر – يمتد من خط الساحل حتى عمق ١٠٠قامة – للدولة حق استكشاف الموارد الاقتصادية المائية والمعدنية الموجودة به واستغلالها – ظهرت قيمته بعد الاكتشافات البترولية الهائلة امام سواحل بعض الدول في بحر الشمال والخليج العربى وخليج المكسيك

السؤال الثانى بم تفسر ؟

١. تعتبر الجبال بمثابة خطوط دفاعية؟

حيث تستغلها الدول في إقامة التحصينات عليها للدفاع عن نفسها ضد أى غزو خارجي

٢. أهمية الحدود السياسية البحرية (المياه الإقليمية)؟

تمثل عنصراً هاماً فى حالات الطوارئ وصيد الأسماك وتحديد الثروات المائية الخاصة بالدولة وسيادتها .

أبداعات الصفة فى الواحة والصالون





2017

الجغرافيا السياسية

100
اسبرطة

٣. تطور الحدود السياسية علي مر العصور؟

- * كانت الحدود قديما عبارة عن نقاط معروفة تسمى (الثغور)
- * أقيمت قلاع وأسوار حول الممالك والدول المتجاورة كسور الصين العظيم والأسوار التي أقامها الرومان حول أطراف دولتهم
- * في القرن ١٧ الميلادي بعد ظهور الدولة القومية الحديثة ظهرت الحدود الخطية المعروفة الان وخاصة مع الثورة الصناعية الاولى في بداية القرن ١٩م حيث بدأت عمليات المسح الميداني في رسم حدود الدول .

٤. تعد اللغة من أهم المظاهر الحضارية المستخدمة في ترسيم الحدود بين الدول؟

- حيث تعد الحدود السياسية في منطقة وسط أوروبا من أشهر الحدود التي جرى ترسيمها بعد الحرب العالمية الأولى منعا لمشكلة الأقليات بحيث تتميز كل دولة بلغتها الخاصة

٥. للحدود البحرية أهمية كبرى لا تقل أهمية وخطورة عن الحد البري للدولة؟ (أهمية الحدود البحرية)

- * حماية الدولة من السفن المشبوهة (الحماية والأمن)
- * منع تهريب البضائع والسلع الى الدولة (الحماية الاقتصادية)
- * وقاية الدولة من الامراض حيث تخضع السفن للتفتيش الصحي بمجرد دخولها المياه الإقليمية للدولة
- * الحفاظ على حقوق الدولة في ثرواتها المائية ومصايد الاسماك
- * حماية الدولة عسكريا من اي هجوم بحري عليها .
- * في الفترة الاخيرزادت أهمية المياه المحايدة والارصفة القارية والمياه العميقة القريبة من الساحل بعد اكتشاف البترول والغاز الطبيعي بها كما في الخليج العربي والبحر المتوسط وبحر الشمال
- * النزاع على الحد البحري يكون مع كل دول العالم وليس دولة واحدة لذلك يجب تحديد بدقة .

السؤال الثالث صنف الحدود السياسية الآتية :

{ الحدود الجبلية }

١- الحدود بين الهند والصين لمسافة ٣٥٠٠ كم

{ الحدود البحرية }

٢- الحدود بين الولايات المتحدة وكندا في منطقة البحيرات العظمى

{ الحدود الجبلية }

٣- الحدود بين فرنسا واسبانيا

{ الحدود النهرية }

٤- الحدود بين المكسيك والولايات المتحدة الأمريكية

{ الحدود الجبلية }

٥- الحدود بين الأرجنتين وشيلي

{ الحدود النهرية }

٦- الحدود بين بولندا وكل من بيلاروسيا واوركرانيا

{ حدود هندسية فلكية }

٧- الحدود بين مصر والسودان ومصر وليبيا

أبداعات الصفة في الواحة والصالون





2017

الجغرافيا السياسية

100
اسبرطة

٨- الحدود بين الهند وباكستان { حدود حضارية "اثنوغرافية" دينية }

٩- الحدود بين دول وسط اوربا بعد انتهاء الحرب العالمية الاولى { حدود حضارية "اثنوغرافية" لغوية }

١٠- الحدود بين المانيا وفرنسا { الحدود النهرية }

١١- الحدود بين اوغند وكينيا وتنزانيا { الحدود البحرية }

السؤال الرابع ضع كلمة صح او كلمة خطأ مع التفسير في الحالتين

١- الحدود بين بولندا و بيلاروسيا واورانيا من الحدود النهرية التي تتبع خط العمق الملاحي للنهر

{ × } - لان الحدود بين بولندا و بيلاروسيا واورانيا تتماشى مع احدى ضفتى النهر وليس مع خط العمق الملاحي

٢- قد تسير الحدود السياسية البحرية وفقا لاتفاقيات محددة

{ ✓ } - حيث يتم تقسيم البحيرة الى اقسام غير متساوية بناء على خطوط الطول ودوائر العرض مثل بحيرة فكتوريا

٣- تمارس الدولة سيادتها كاملة على المياه الاقليمية مثل ممارستها لهذه السيادة على اليابس

{ ✓ } - حيث تخضع السفن والافراد الموجودة داخل هذه المياه لقوانين الدولة وتشريعاتها

٤- قيام بعض الدول القوية بتحديد مناطق لها وسط المحيط

{ ✓ } - حيث تجرى فيها تجاربها النووية والصاروخية المختلفة

٤- يحق لاي دولة ان تتدخل في حرية الملاحة في المياه الدولية

{ × } - لا يحق لاي دولة التدخل في المياه الدولية لانها مياه مفتوحة للجميع ومشاع للبشرية

٥- توجد قاعدة واحدة لتحديد المياه الاقليمية تلتزم بها كل دول العالم

{ × } - لا توجد قاعدة واحدة لتحديد عرض المياه الاقليمية تلتزم بها كل الدول حيث هناك اتجاهان اتجاه اول يرى ان لا

يزيد عرض المياه الاقليمية عن ثلاثة أميال بحرية واتجاه اخر يرى زيادة المياه الاقليمية ٣٠٠ ميل بحري وفق ظروف كل

دولة وهناك اتفاق بين اغلبية الدول على ان نطاق المياه الاقليمية هو ١٢ ميلا بحريا

٦- يعد الدين واللغة من السمات الحضارية المستخدمة في ترسيم الحدود السياسية بين الدول

{ ✓ } - لمنع ظهور مشكلة الاقليات.

أبداعات الصفة فى الواحة والصالون





2017

الجغرافيا السياسية

100
اسبرطة

٧- يفضل معظم دول العالم استخدام الحدود الطبيعية عن الحدود الأثنوغرافية

{×} - العكس لمنع ظهور مشكلة الاقليات

٨- اعتمدت دول وسط اوربا على استخدام عنصر اللغة فى رسم حدودها بعد الحرب العالمية الاولى

{✓} - لمنع ظهور مشكلة الاقليات

٩- المياه التكميلية والملاصقة والمياه المحايدة جزء من المياه الاقليمية للدولة

{×} - لانها جزء من المياه الدولية (اعالى البحار)

السؤال الخامس اكتب المصطلح الجغرافي الذي تدل عليه العبارات التالية :

١- حدود يتم رسمها على اساس الجبال والانهار والبحيرات والبحار { الحدود الطبيعية }

٢- نطاق من المياه البحرية تحدد حافته الخارجية من جهة البحر الحد السياسى البحرى { المياه الاقليمية }

٣- ظاهرة دائمة ومرئية وعريضة ووعرة وقليلة السكان ويقتصر عبورها على ممرات معينة { حدود جبلية }

٤- حدود تظهر فى صور مختلفة اما فلكية او فى خطوط مستقيمة { حدود هندسية }

٤- حدود يتم رسمها للفصل بين الامم والدول المتجاورة وتشمل اللغة والدي { حدود اثنوغرافية }

السؤال السادس دلل جغرافيا على مدى صحة العبارات التالية :

١- الحدود الجبلية افضل انواع الحدود الطبيعية؟

① حيث انها ظاهرة دائمة ومرئية وعريضة ووعرة وقليلة السكان ويقتصر عبورها على ممرات معينة

② تعتبر عامل فصل بين الدول وتعرقل حركة الانتقال على جانبيها

③ تعتبر بمثابة خطوط دفاعية للدولة حيث تقام عليها التحصينات ضد الغزو الخارجى

٢- للحدود النهرية مميزات وعيوب؟

* **مميزات** وضوحها فى الطبيعة وتمثل خطا دفاعيا مانعا مائيا ويصعب على الجيوش الغازية اجتيازها

* **عيوب** الانهار غير مستقرة حيث انها تغير مجاريها وضافها غير ثابتة بسبب الفيضان والنحت والارساب

* مثال نهر ريو جراندى الذى تسير معه الحدود بين المكسيك والولايات المتحدة

والذى غير مجراه عام ١٨٩٨م فتحولت منطقة بانكو من تبعية الولايات المتحدة الى تبعية المكسيك

أبداعات الصفة فى الواحة والصالون





2017

الجغرافيا السياسية

100
اسبرطة

٣. الحدود الهندسية تأخذ اشكال متعددة؟

. حيث تظهر اما فلكية او على شكل خطوط مستقيمة او على شكل خطوط على ابعاد متساوية من الساحل او جبال .

٤. على الرغم من سهولة استخدام الملامح الطبيعية الا ان الكثير من الدول تتجاهلها ؟

. حيث تستخدم الدول الخصائص الحضارية السكانية عوضا عنها للفصل بين الامر المتجاورة منعا لظهور مشكلة الاقليات وتعتمد على عنصر اللغة والدين

٥. تعد اللغة والدين من المظاهر الحضارية المستخدمة في رسم الحدود السياسية.؟

. اللغة حيث تم ترسيم الحدود بين دول وسط اوروبا بعد الحرب العالمية الاولى على اساس اللغة

. الدين حيث تم ترسيم الحدود بين الهند وباكستان على اساس الدين

٦. تمارس الدول سيادتها كاملة على مياها الإقليمية.؟

حيث تخضع السفن والأفراد في المياه الإقليمية لتشريعات الدولة صاحبة هذه المياه، ويعد تعيين الحدود السياسية للمياه الإقليمية عنصراً هاماً في حالات الطوارئ وصيد الأسماك وتحديد الثروات إلى غير ذلك من مجالات

وضّح أشكال الحدود السياسية التي تتبع الانهار؟

خط المنتصف (الوسط)	خط العمق الملاحي	احد ضفتي النهر
— مثال ذلك نهر اليريوجراند الذي يفصل بين امريكا والمكسيك	* مثال ذلك الحدود بين فرنسا وألمانيا على طول نهر الراين	ρ بحيث يجري النهر بكاملة داخل دولة دون الاخرى ρ (خط الحدود بين بولندا وكلا من بيلاروسيا وأوكرانيا علي طول بوج Bug احد فروع نهر الفستولا)

وضّح أنواع الحدود البحرية ؟

لا تتفق مع الخط الأوسط للبحيرة	حدود تتفق مع الخط الأوسط للبحيرة
تسير وفقاً لاتفاقيات محددة (مثل بحيرة فيكتوريا حيث تقسم علي عدة اقسام متساوية بناء علي اقواس الطول ودوائر العرض التي تنتهي بها الحدود علي شواطئ البحيرة	(مثل الحدود بين كندا والولايات المتحدة التي تتماشى في البحيرات العظمي) (سوبيريور — هورن — ايري — انتاريو)

أبداعات الصفة في الواحة والصالون

الصفوة

إبداع

تدريبات على الدرس الثالث (تطور خريطة العالم السياسية و المشكلات المرتبطة بها)

السؤال الاول اكتب ماتشير اليه العبارات التالية :

اي تهديد للدولة من الداخل او الخارج يمس سيادتها على اراضيها أو استقرار شعبها	المشكلات السياسية
هى شركات يؤسسها أفراد أو مساهمون من دول وجنسيات متعددة وتتمتع بشكل قانونى محدد فى عقد التأسيس فى دولة ما ، تسمى دولة المقر التى يوجد فيها المركز الرئيسى للشركة و تأخذ جنسية هذه الدولة وتخضع لقوانين دولة المقر ويوجد لكل شركة فروع فى عدد كبير من الدول	الشركات متعددة الجنسيات
اتفاقية بين مجموعة من دول غرب افريقيا (١٦) دولة لتنظيم حركة الرعاة وحيوانات المرعى	الايكواس

السؤال الثاني ضع كلمة صح او كلمة خطأ مع التفسير فى الحالتين

١. ظهر الاستقطاب العالمى فى بداية التسعينيات بين الكتلتين الشرقية والغربية على خريطة العالم

{ X } - فى خمسينيات القرن العشرين بين الكتلة الشيوعية الشرقية والكتلة الرأسمالية الغربية

٢. لم تتأثر خريطة العالم السياسية بسياسة الاحتواء التى قام بها حلف الناتو فى اواخر القرن العشرين

{ X } - تأثرت حيث توسع حلف الناتو شرقا على حساب حلف وارسو واصبح اكبر تجمع عسكري دولى

٣. شهدت خريطة العالم السياسية تغيرات سريعة اواخر القرن العشرين

{ ✓ } - حيث انهيار الكتلة الشرقية وتفكك حلف وارسو وتفتت الاتحاد السوفيتى ويوغوسلافيا واتحاد المانيا

وانتصار الرأسمالية بزعامه الولايات المتحدة الامريكية

٤. - لم تتأثر خريطة العالم السياسية بالحرب العالمية الاولى والثانية

{ X } - تأثرت حيث اختفت دول وظهرت اخرى وعدلت حدود دول واختفت امبرطوريات وحل محلها دول عملاقة

وانقسمت المانيا الى شرقية وغربية

٥ - لم يتدخل مجلس الامن لحل مشكلة سبتة ومليلة المغربية

{ ✓ } - حيث طلبت المغرب من مجلس الامن تصفية الاستعمار من المدينتين عام ١٩٧٥م

ولكن مجلس الامن طلب من المغرب واسبانيا تسوية الخلافات عن طريق الحوار

٦. لم تتدخل الامم المتحدة لحل مشكلة كشمير

{ X } - تدخلت الامم المتحدة عام ١٩٤٩م لوقف اطلاق النار بين الهند وباكستان بعد ان استمر لمدة عام

وأقترحت تجريد كشمير من السلاح وسحب القوات المتحاربة الى مواقعها قبل بدء القتال واجراء استفتاء محايد

تحت اشراف الامم المتحدة لتقرير مصير كشمير على اساس الاختيار بين الاستقلال عن الدولتين او الانضمام لاحدهما



2017

الجغرافيا السياسية

100
اسبرطة

٦- كان لثورة الاتصالات الحديثة اثر على مستقبل خريطة العالم السياسية

{✓} - حيث اثرت في نمو الوعي بين الشعوب ومدى الاستقرار السياسى للدول

٧. حرص الاستعمار على جعل مستعمراته تعانى التخلف

{✓} - للحصول على المواد الخام بأسعار رخيصة وتحويل هذه المستعمرات الى سوق لمنتجاته

٨- تقع مدينة مليلة على الجانب الاخر من مضيق جبل طارق مباشرة

{×} - مدينة سبتة هي التي تقع على مضيق جبل طارق مباشرة حيث تقع على بعد ٢٦ كم فقط من الجانب الاخر

السؤال الثالث دلل جغرافيا على صحة العبارات التالية :

١. شهدت خريطة العالم السياسية تغيرات سريعة فى اوائل القرن العشرين ؟

الدليل على ذلك اختفاء دول وظهور اخرى حيث اختفت امبرطوريات وحل محلها قوى عظمى جديدة

وانقسمت المانيا الى قسمين المانيا الشرقية والمانيا الغربية

٢- شهدت خريطة العالم السياسية عملية استقطاب عالمى فى بداية الخمسينيات من القرن العشرين ؟

- حيث الاستقطاب العالمى بين قوتين عظيمتين تنازعتا على سيادة العالم وهما الكتلة الشيوعية بزعامة الاتحاد السوفيتى

والكتلة الرأسمالية بزعامة الولايات المتحدة وبينهما دول عدم الانحياز

٣- شهدت السنوات الاخيرة من القرن العشرين تغيرات سريعة فى خريطة العالم السياسية ؟

-الدليل على ذلك انهيار الكتلة الشيوعية وتفكك حلف وارسو العسكرى- تفتت الاتحاد الوفيتى الى عدة دول

وتفتت دولة يوغوسلافيا واتحاد المانيا الشرقية والغربية فى دولة واحدة- انتصار الرأسمالية بزعامة الولايات المتحدة وتوسع

حلف الناتو حتى اصبح اكبر حلف وتجمع عسكرى فى العالم

٤- شهدت خريطة العالم السياسية فى مطلع العقد الثانى من الالفية الثالثة العديد من التغيرات ؟

- وصل عدد دول العالم اكثر من ٢٠٠ دولة منها ١٩٣ دولة ذات عضوية كاملة بالامر المتحدة الى جانب دول اخرى غير كاملة

العضوية مثل فلسطين والفاتيكان ودول غير منضمه للامر المتحدة .

٥- هناك العديد من العوامل والتغيرات التى تؤثر على مستقبل خريطة العالم السياسية ؟

① الدليل على ذلك انتهاء الصراع الايدلوجى بين الكتلة الشيوعية والكتلة الرأسمالية

بانهييار الاتحاد السوفيتى وتفكك حلف وارسو

② سياسية الاحتواء التى تمثلت فى التوسع شرقا لحلف الناتو على حساب حلف وارسو وعلى حساب الاتحاد

السوفيتى السابق مثل انضمام جورجيا واوكرانيا الى حلف الناتو حتى اصبح أكبر تجمع عسكرى

③ العولمة وظهور الشركات متعددة الجنسيات التى اثرت على تطور خريطة العالم

وهددت السيادة القومية للدول المختلفة.

أبداعات الصفة فى الواحة والصالون





2017

الجغرافيا السياسية

100
اسبرطة

- ④ تدخل البنك الدولي وصندوق النقد الدولي في السياسات الداخلية للدول وأثر ذلك على استقرار الدول وسيادتها
- ⑤ سباق التسلح من الدول خاصة في منطقة الشرق الاوسط
- ⑥ ثورة الاتصالات الحديثة وأثرها ف نشر الوعي بين شعوب العالم وأثرها في الاستقرار السياسي للدول
- ⑦ مشكلة قضية اللاجئين والهجرة غير الشرعية
- ⑧ الصراع على المياه وخاصة في المناطق المهددة في موارها المائية

٦- ترك الاستعمار العديد من المشكلات المزمنة التي تهدد أمن الاوطان في مستعمراته السابقة؟

- حيث لم تخل مستعمره سابقة من مشكلة سياسية خلفها المستعمر وراءه مثل مشكلات الحدود السياسية ومشكلات الاقليات خاصة العرقية والدينية ومشكلات الاقتصادية كمشكلات المياه والطاقة ومشكلات التخلف حيث حرصت الدول الاستعمارية على تحويل مستعمراتها الى مصدر للمواد الخام وسوق لمنتجاتها

السؤال الرابع بم تفسر :

١. حدوث مشكلة سبته ومليلة المغربية؟

- احتلال اسبانيا سبته عام ١٤١٥م ومليلة عام ١٤٩٥م ثم وقعت المغرب بعد ذلك فريسة للاستعمار الفرنسي
- استقلت المغرب عن الاستعمار الفرنسي عام ١٩٥٦م بينما بقيت المدينتان سبته ومليلة في يد الاسبان

٢. تصاعد مشكلتي سبته ومليلة عام ١٩٨٥م؟

- بسبب ظهور مشكلتان داخل سبته ومليلة وهما :

المشكلة الاولى : محاولة السكان الاسبان الحصول على الحكم الذاتي

المشكلة الثانية : اصدار اسبانيا قانون يلزم الاجانب في اسبانيا بالحصول على اذن اقامة يجدد كل خمس سنوات في الوقت الذي يعتبر الاسبان السكان المغاربة في سبته ومليلة اجانب بينما يعتبر المغاربة انفسهم السكان الاصليون

٣- تمسك اسبانيا بالسيطرة على مدينتي سبته ومليلة؟

بسبب موقع المدينتان الاستراتيجي على مضيق جبل طارق ووجود حجج واهية من اهمها التقادم " طول مدة الاحتلال "

وان نسبة السكان الاسبان في المدينتين ٦٠% وان المدينتين غير مسجلتين ضمن الاراضي غير المستقلة لدى الامم المتحدة سنة ١٩٤٧م

٤- ظهور مشكلة كشمير؟

- قيام بريطانيا سنة ١٩٤٧م بتقسيم شبه القارة الهندية على اساس ديني الى قسمين باكستان وتضم الاغلبية المسلمة والهند وتضم الاغلبية الهندوسية وترك الحرية لكشمير بحيث الاستقلال او الانضمام لاحدى الدولتين.
- اصبحت الديانة في كشمير الاسلام والسلطة الحاكمة هندوسية .

ابداعات الصفوة في الواحة والصالون





2017

الجغرافيا السياسية

100
اسبرطة

لذلك لم يرغب حاكم كشمير الانضمام الى اي من الدولتين وفضل البقاء بعيدا عن الصراع بين الهند وباكستان - حدثت ثورة داخلية من المسلمين في كشمير ضد الهندوس ونتج عنها استعانة حاكم كشمير المهرجا بالهند واسرعت في التدخل بجيوشها وتدخلت باكستان لمساعدة شعب كشمير المسلم

٥- النزاعات السياسية بين الرعاة على الحدود؟

- * بسبب تقلص مساحة المراعى مع زيادة عدد السكان
- * تحول مساحات كبيرة من المراعى الى اراضى زراعية فظهرت النزاعات بين الرعاة والمزارعين فى دول افريقيا
- * رسم الحدود فى مناطق السافانا دون مراعاة حركة الفبائل الرعوية وتوزيعاتهم المكانية
- مثل ما يحدث الان بين دولتى شمال وجنوب السودان
- * تحصيل رسوم وضرائب من الرعاة نتيجة التنقل عبر الحدود لممارسة حرفة الرعى
- * التغيرات المناخية الحادة فى غرب افريقيا وخصوصا فى سبعينيات وثمانينيات القرن العشرين
- وما نتج عنها من موت ملايين الحيوانات وهجرة السكان الى المدن والعمل بحرفة الزراعة ووجود العديد من المشاكل اساسها حرفة الرعى وهجرة الرعاة بين الدول.

٤- للامم المتحدة دور فى حل مشكلة كشمير؟

- * اقترحت وقف اطلاق النار بين الهند وباكستان
- * تجريد كشمير من السلاح وسحب القوات المتحاربة الى مواقعها قبل بدء القتال
- * اجراء استفتاء محايد تحت اشراف الامم المتحدة لتقرير المصير على اساس الاختيار ما بين الاستقلال عن الدولتين او الانضمام لاحدهما

السؤال الخامس اختر الاجابة الصحيحة مما بين الاقواس

- ١- ضمت خريطة العالم السياسية فى مطلع العقد الثانى من الالفية الثالثة أكثر من (٣٠٠ - ٤٠٠ - ٢٠٠ - ١٩٨) دولة
- ٢- هناك دول غير كاملة العضوية بالمنظمة الدولية مثل . (بريطانيا - فرنسا - ألمانيا - دولة الفاتيكان)
- ٣- السمة الأساسية لخريطة العالم السياسية . (الثبات - التغير المستمر - كل ما سبق)
- ٤- من العوامل الجغرافية التى تؤثر على مستقبل خريطة العالم السياسية (العولمة - البنك الدولى - كلاهما)
- ٥- مدينتى سبته ومليلة تابعتين اليوم الى دولة (فرنسا - امريكا - اسبانيا - بريطانيا)
- ٦- من أهم اسباب مشكلة سبته ومليلة الاستعمار للمغرب (الاسبانى - الفرنسى - الانجليزى - الايطالى)
- ٧- يرجع النزاع بين الهند وباكستان على كشمير الى اغسطس عام... (١٩٥٠ - ١٩٦٠ - ١٩٤٧ - ١٩٧٠)
- ٨- الديانة السائدة فى كشمير هى (الهندوسانية - الاسلام - المسيحية - البوذية)
- ٩- السلطة الحاكمة فى كشمير (الهندوسية - الاسلام - المسيحية - البوذية)

أبداعات الصفوة فى الواحة والصالون



تدريبات على الدرس الرابع (مشكلات اقتصادية ذات بعد سياسي)

السؤال الاول اكتب ماتشير اليه العبارات التالية :

هو النهر الذى يجرى من منبعه الى مصبة داخل الحدود السياسية لدولة واحدة ولا تظهر فيه اى مشكلة سياسية مثل نهر السين فى فرنسا	الأنهار المحلية
هو النهر الذى يجرى عبر الحدود السياسية لعدد من الدول مثل نهر النيل . ويتم اتخاذه كحد سياسى بينها مثل نهر الراين وهنا يثار النزاع بين الدول على ترسيم خط الحدود السياسية مع احدى ضفتى النهر او مع القاع او مع اقتسام سطح المجرى من المنتصف	الأنهار الدولية
منظمة دولية تعمل على حل مشكلة الفقر والجوع والجفاف والمياه والطاقة والتخلف من خلال برنامجها الخاص للتنمية .	منظمة الأمم المتحدة
عبارة عن مؤسسة نقدية دولية لتنظيم القضايا النقدية الدولية .	صندوق النقد الدولى
بنك يهدف الى مساعدة الدول على تمويل استثماراتها لأغراض الانتاج المختلفة	البنك الدولى
جهاز تابع للأمم المتحدة يهدف الى تطوير التعاون الدولى .	مركز التجارة الدولى
منظمة تابعة للأمم المتحدة تهدف الى تنمية الصناعة فى الدول النامية .	منظمة اليونيدو للتنمية الصناعية
منظمة تابعة للأمم المتحدة تهدف الى القضاء على الجوع ورفع كفاءة الانتاج الزراعى ورفع مستوى لتغذية والعناية بالريف بصفة خاصة	منظمة الفاو الدولية للاغذية والزراعة
اتفاقية عام ١٨٥٦م خاصة بحرية الملاحة فى الانهار الدولية بالاجزاء الصالحة منها	اتفاقية باريس
اتفاقية عام ١٩٢١م خاصة بحرية الملاحة فى الانهار الدولية بالاجزاء الصالحة منها .	اتفاقية برشلونة



2017

الجغرافيا السياسية

100
اسبرطة

السؤال الثاني بم تفسر

١. بم تفسر مشكلتنا المياه والطاقة ، من أهم المشكلات الاقتصادية ذات البعد السياسي؟

لما لهما من أثرًا بالغً على السلوك السياسي للدول ، فالياهى هى عماد الحياة والطاقة هى عماد الحضارة الحديثة فى أبسط تعبير ، وبدونهما يعود الإنسان إلى ما قبل العصر الصناعى .

٢. حدد اسباب النزاع على الانهار الدولية؟

١. حق الملاحة لان بعضها دول داخلية حبيسة حيث يمثل النهر احد طرق النقل القديمة ومنفذًا طبيعيًا لهذه الدول .
- ٢- حق توزيع المياه او اقتسام مياه النهر .
- ٣- حق صيد الاسماك فى المجرى النهري حيث ان تكاثر الاسماك لا يعرف حدودا سياسية . ٤
- ٤- حق توليد الكهرباء على طول المجرى .

٣. لا تتوزع الموارد الطبيعية بالتساوي على خريطة العالم؟

الموارد الطبيعية بطبيعتها غير موزعة بانتظام على خريطة العالم وخاصة الموارد المعدنية وموارد الطاقة :

أ- فهناك مناطق تتوافر فيها هذه الموارد بكثرة. وتندر هذه الموارد فى مناطق اخرى ومن هنا فهى مجال للصراع بين الدول من أجل الحصول على هذه الموارد خاصة الموارد غير المتجددة .

٤. بم تفسر / مصادر الطاقة من أهم الموارد التي تحدث حولها الصراعات؟

١ - حيث أنها تمثل القوى المحركة الحديثة منذ عصر الثورة الصناعية .

٢ - هى أساس الحضارة الحديثة إذ تستخدم فى جميع الأنشطة الاقتصادية وكوقود لكافة وسائل النقل والمواصلات والتدفئة والأنارة وتسيير الآلات الحربية .

٥. برهن / لعبت مصادر الطاقة دورا بارزا فى الصراعات وقت الأزمات؟

لعبت مصادر الطاقة دورا بارزا فى الصراعات الدولية خاصة منذ الحرب العالمية الثانية بين ألمانيا من ناحية والحلفاء من ناحية أخرى . حيث لعب البترول دورا فى مسار الحرب وفى إتجاه القوات المتصارعة نحو السيطرة على منابعه حيث إندفعت الجيوش الألمانية نحو القوقاز أملا فى الحصول على بترول تلك البلاد .

٦. بم تفسر / أهمية مصادر الطاقة الأولية؟

تعد مصادر الطاقة الأولية (الفحم - البترول - الغاز الطبيعي) هى العمود الفقري للقوى المحركة فى

٧. بم تفسر / لا يدخل من الفحم سوى ١٠% فى التجارة الدولية؟

من المعروف أن الدول المتقدمة هى المستهلك الأكبر للطاقة وهى فى نفس الوقت المنتج الأول للفحم ولذلك لا يدخل منه فى التجارة الدولية سوى ١٠% فقط وعلى العموم يساهم الفحم بحوالى ٢٦% من إنتاج الطاقة فى العالم ومن ثم فإن أثره السياسى محدود .

أبداعات الصفة فى الواحة والصالون





2017

الجغرافيا السياسية

100
اسبرطة

٨. بم تفسر / أزمة الطاقة هي أزمة بترول في المقام الأول؟

لأن البترول والغاز الطبيعي يساهمان في إنتاج الطاقة بنحو ٤٠٪ للبترول و ٢٤٪ للغاز الطبيعي . أي نحو ثلثي إنتاج الطاقة في العالم وهم يساهمان بحوالي ٤٧٪ من الإنتاج العالمي في سوق التجارة الدولية خاصة من دول العالم الثالث وبالأخص منطقة الشرق الأوسط والخليج العربي .

٩. ظهور أزمة البترول في العالم؟ (أثر البترول في السياسة الدولية) مهم جدا

أزمة الطاقة هي أزمة بترول في المقام الأول وظهرت آثاره الدولية في مجالين رئيسيين للعلاقات الدولية : العلاقات الدولية بين الدول الغربية وبعضها ثم العلاقات بين الدول الغربية والدول النامية . حيث رفع البترول من شأن دول العالم الثالث المنتجة له فالصراع العالمي على مصادر الطاقة خاصة البترول والغاز الطبيعي وراء الكثير من الأزمات الدولية والمواقف السياسية للدول على المسرح العالمي . ليس أدل على ذلك الصراع في منطقة الشرق الأوسط على منابع البترول .

٧. بم تفسر / أي حدث اقتصادي يحدث يظهر أثره على العالم كلة ؟

يتميز العصر الحالي بتشابك العلاقات بين دول العالم على المستوى الدولي أكثر من أي وقت مضى . سواء في العلاقات السياسية أو الاقتصادية أو غيرها من العلاقات بين دول العالم . ومن ثم فإن أي حدث اقتصادي يقع في أي جزء من العالم اليوم سرعان ما يبلغ تأثيره في العالم بآثره .

٨. برهن : يواجه العالم اليوم مشكلات اقتصادية جمة ؟

يواجه العالم اليوم مشكلات اقتصادية مثل الفقر والجوع والجفاف والمياه والطاقة والتخلف في العالم الثالث يتطلب التغلب على هذه المشكلات تضافر لجهود الدول من اجل القضاء على هذه المشكلات وتخفيف آثار حداثها لذلك ظهرت العديد من المؤسسات الدولية المهتمة بالتعاون لحل مختلف مشكلات العالم

السؤال الثاني ضع كلمة صح او خطأ مع ذكر في الحالتين :

١- تعد المياه والطاقة من اهم المشكلات السياسية في العالم حيث ان لهما اثر بالغ على سلوك الدولة السياسي

{ X } - لان مشاكل المياه والطاقة اقتصادية وليست سياسية ولها تأثير على سلوك الدولة السياسي

٢- تواجه القليل من الدول مشكلات المياه

{ X } - تواجه الكثير من الدول مشكلات المياه وخاصة عند تحديد المياه الاقليمية والدولية وتقسيم مياه الانهار الدولية .

٣- حكم محكمة العدل الدولية عام ١٩٨٢ م اضر بمصالح تونس الاقتصادية في مياه الرصيف القارى مع ليبيا

{ X } - لان حكم محكمة العدل الدولية جعل لتونس حقوق اساسية في حقول البترول والغاز في هذه المنطقة

أبداعات الصفة فى الواحة والصالون





2017

الجغرافيا السياسية

100
اسبرطة

٤- تظهر مشاكل سياسية فى الانهار المحلية خاصة بالرى والملاحة

{×} - لا تظهر مشاكل سياسية فى الانهار المحلية بل تظهر المشاكل السياسية فى الانهار الدولية مثل حق الملاحة .

٥- من نتائج معاهدة باريس ١٨٥٦م واتفاقية برشلونه عام ١٩٢١م حرية الملاحة فى الانهار الدولية

{✓} - نظرا لأهمية الأنهار الدولية أبرمت العديد من الاتفاقيات بين الدول منها معاهدة باريس وبرشلونه واتفقا على حرية الملاحة فى الأنهار الدولية وخاصة الاجزاء الصالحة منها .

٦- يساهم الفحم ١٠% من انتاج الطاقة العالمى لذلك يعد اثره السياسى محدود

{×} - يساهم الفحم فى انتاج الطاقة العالمى بنحو ٢٦% بينما يساهم بنحو ١٠% فى سوق التجارة الدولى

٧- الطاقة تمثل اساس الحضارة الحديثة والعمود الفقرى للقوة المحركة منذ عصر الثورة الصناعية

{✓} - حيث تستخدم فى كافة الانشطة الاقتصادية وكوقود لجميع وسائل المواصلات والنقل وتسير الالات الحربية والانارة والتدفئة لذلك يعد توافرها من الداخل والخارج وتحديد كمياتها وانتظام تدفقها واسعارها مهم سياسيا

٨- لعبت مصادر الطاقة دورا بارزا فى الصراعات الدولية

{✓} - حيث لعب البترول دورا بارزا فى الصراعات الدولية خاصة فى الحرب العالمية الثانية بين المانيا والحلفاء حيث اندفعت الجيوش الالمانية نحو منطقة القوقاز أملا فى الاستيلاء على بترول هذه المنطقة وكذلك استخدم العرب البترول كسلاح سياسى خلال حرب اكتوبر للضغط على الدول الغربية المؤيدة لإسرائيل

٩- يعد البترول هو المسئول الاول عن الصراع فى منطقة الشرق الاوسط

{✓} - حيث يؤثر على العلاقة بين الدول الغربية والدول النامية التى رفع البترول من شأنها مثل الصراع فى منطقة الشرق الاوسط

١٠- يواجه العالم اليوم مشكلات اقتصادية عديدة

{✓} - حيث يواجه العالم اليوم مشكلات الفقر والجوع والجفاف ونقص المياه والطاقة والتخلف فى بعض اقطار قارة اسيا وافريقيا وامريكا الجنوبية

١١- يوجد العديد من المنظمات الدولية التى تهتم بالتعاون الدولى لحل المشاكل الاقتصادية التى تواجه العالم

{✓} - حيث منظمة الامم المتحدة التى وضعت برنامج للتنمية عام ١٩٦٥م ومنظمة الامم المتحدة للتنمية

الصناعية ومنظمة الاغذية والزراعة الدولية وغيرها

١٢- يهتم صندوق النقد الدولى بتمويل المشروعات الاستثمارية اغراض الانتاج

{×} - يهتم صندوق النقد الدولى بتنظيم قضايا النقد الدولى بينما يهتم البنك الدولى بتمويل المشروعات الاستثمارية لأغراض الانتاج.

أبداعات الصفة فى الواحة والصالون





2017

الجغرافيا السياسية

100
اسبرطة

١٣. تهدف منظمة الفاو تنمية الصناعة في الدول النامية

{×} . تهتم منظمة الفاو برفع مستوى التغذية وتحسين كفاءة الانتاج الزراعى والعناية بالريف بصفة خاصة

١٤. يفصل مضيق هرمز بين شبه جزيرة الملايو وجزيرة سومطرة الاندونيسية

{×} . يفصل مضيق هرمز بين عمان وايران بينما يفصل مضيق ملقا بين شبه جزيرة الملايو وجزيرة سومطرة

١٥. تظهر مشكلات مياه تتعلق بالمصبات الخليجية للدول

{✓} . حيث تظهر المشكلة في الدول التى تشترك فى مصب خليجى واحد مثل مصب نهر سانت لورانس بين كندا والولايات

المتحدة الامريكية

السؤال الثالث دلل جغرافيا على صحة العبارات التالية

١. يواجه العالم اليوم الكثير من مشكلات الاقتصادية ؟

أ - من أهم المشكلات التي يواجهها العالم : الفقر والجوع والجفاف والمياه والطاقة والتخلف في بعض الأقطار الآسيوية والأفريقية وأمريكا اللاتينية

ب- يقابل ذلك الرخاء في دول أوروبا والولايات المتحدة الأمريكية واليابان

٢. تواجه الكثير من الدول مشكلات المياه ؟

تظهر مشكلة المياه بين الدول في حالتين : ** عند تحديد المياه الإقليمية والدولية بين الدول على البحار والمحيطات. **

عند الاستفادة من مياه النهر الدولى وتقسيمها بين الدول التى تشترك فيه

٣- تعد مناطق الانهار من اقدم المناطق التى عمرها الانسان على وجه الارض؟

لوجود المياه الوفيرة يتميز باستواء السطح خصوبة التربة يسود احواضها ظروف مناخية ملائمة

٤- يوجد عدة اسباب للنزاع بين الدول على الانهار الدولية ؟

١- حق الملاحة لان بعضها دول داخلية حبيسة حيث يمثل النهر احد طرق النقل القديمة ومنفذاً طبيعياً لهذه الدول

٢- حق توزيع المياه او اقتسام مياه النهر

٣- حق صيد الاسماك فى المجرى النهري حيث ان تكاثر الاسماك لا يعرف حدودا سياسية

٤- حق توليد الكهرباء على طول المجرى

٥- يوجد العديد من الاتفاقيات الخاصة بالانهار الدولية ؟

ونظرا لاهمية هذه الانهار الدولية فقد ابرمت العديد من الاتفاقيات بين الدول التى تشترك فى نهر دولى مثل :

* معاهدة باريس عام ١٨٥٦م واتفاقية برشلونه الخاصة بالملاحة النهرية عام ١٩٢١م لجميع الانهار واتفق فى المؤتمر على

مبدأ حرية الملاحة فى الانهار الدولية .

أبداعات الصفة فى الواحة والصالون





2017

الجغرافيا السياسية

100
اسبرطة

٦- يوجد العديد من المنظمات الدولية المهتمة بالتعاون الدولي لحل المشاكل الاقتصادية التي يعاني منها العالم اليوم؟

١. منظمة الأمم المتحدة: من خلال برنامج الأمم المتحدة للتنمية الذي ظهر عام ١٩٦٥م.

٢- صندوق النقد الدولي: وهو عبارة عن مؤسسة نقدية دولية تأسست عام ١٩٤٤ لتنظيم القضايا النقدية الدولية.

٣- البنك الدولي للإنشاء والتعمير: أنشئ هذا المصرف بهدف مساعدة الدول على تمويل استثماراتها لأغراض إنتاجية.

٤- منظمة الأمم المتحدة للتنمية الصناعية: تأسست عام ١٩٦٥ وتكرس جهودها للتنمية الصناعية في الدول النامية.

٥- منظمة الأغذية والزراعة الدولية FAO: تهدف الى رفع مستوى التغذية وتحسين كفاءة الانتاج والعناية بالريف.

٦- مركز التجارة الدولي: أحد الأجهزة التابعة للأمم المتحدة ويهدف الى تطوير التعاون الدولي.

.....

السؤال الرابع اختر الاجابة الصحيحة مما بين الاقواس

١. يساهم بنحو ١٠٪ من التجارة الدولية للطاقة. (الفحم - البترول - الغاز الطبيعي - اليورانيوم)
٢. يعد نهر في فرنسا من أمثلة الأنهار المحلية. (الراين - الدانوب - السين - الميسيسيبي)
٣. يفصل مضيق هرمز بين (المغرب وإسبانيا - الصومال و جيبوتي - إيران و عمان - جزيرة سومطرة و سنغافورة)
٤. يفصل مضيق بين اليمن من ناحية و الصومال و جيبوتي من ناحية أخرى. (هرمز - باب المندب - ملقا - جبل طارق)
٥. يفصل مضيق بين المغرب وإسبانيا. (هرمز - باب المندب - ملقا - جبل طارق)
٦. يفصل مضيق بين إيطاليا و تونس. (هرمز - باب المندب - جبل طارق - صقلية)
٧. يساهم بنحو ٢٦٪ من انتاج الطاقة في العالم. (البترول - الفحم - الغاز الطبيعي - اليورانيوم)
٨. يساهم كل من . و . بنحو ثلثي انتاج الطاقة في العالم. (البترول و الغاز الطبيعي - البترول و الفحم - البترول و اليورانيوم)
٩. يساهم كل من . و . بنحو نصف التجارة الدولية للطاقة. (البترول و الفحم - البترول و الغاز الطبيعي - البترول و اليورانيوم)
١٠. تم توقيع معاهدة باريس و اتفاقية برشلونة و اتفاقا على في الأنهار الدولية خاصة في الأجزاء الصالحة منها. (حرية الملاحة - حرية التصدير - توليد الكهرباء - اقتسام المياه)
١١. يعد نهر من أمثلة الأنهار الدولية. (الكونغو - النيل - الميسيسيبي - السين)
١٢. الموارد الطبيعية في العالم موزعه بشكل (منتظم - غير منتظم - متساوي)
- ١٣- مشكلة النزاع بين ليبيا و تونس خاصة ب..... (تحديد المياه الإقليمية - تحديد الرصيف البحري - تقسيم مياه الأنهار)
- ١٤- تهتم منظمة بالتنمية الصناعية في دول العالم النامي (منظمة الفاو - منظمة اليونيدو - منظمة اليونسكو)
- ١٥- يكون النزاع الدائر على الأنهار الدولية بين الدول التي يمر بها النهر على عدة حقوق منها (حق الملاحة - حق تقسيم المياه - حق توليد الكهرباء - جميع ما سبق)

أبداعات الصفة في الواحة والصالون



تدريبات على الدرس الخامس (مشكلات اجتماعية ذات بعد سياسي)

السؤال الاول اكتب ما تشير اليه العبارات التالية

١. مجموعات بشرية ذات سمات وخصائص تختلف عن مثيلاتها في مجتمع الاكثرية
٢. نوع من الاقليات يتواجد في معظم دول العالم العربي تقريبا
٣. أقلية عرقية كانت تمارس ضدهم تفرقة عنصرية في الولايات المتحدة الامريكية
٤. أقلية تتركز في إفريقيا جنوب الصحراء الكبرى
٥. سلالة تنتمي إلى شعوب شرق آسيا وتمثل أقليات عرقية في العالم الجديد
٦. هم أصل سكان الولايات المتحدة
٧. تعرض الإنسان رغم إرادته للهجرة داخل أو خارج الوطن الذي يعيش فيه
٨. انتقال العلماء من الدول النامية إلى الدول المتقدمة
٩. -أقلية توجد على أطراف دولة العراق وتركيا وإيران وسوريا وتطالب بالانفصال.
١٠. -أقل أنواع الاقليات انتشارا على خريطة العالم رغم تعددها .
١١. -أقليات توجد في الوطن العربي وأقليات توجد في دول أوروبا والأمريكتين.
١٢. أقليات ظهرت نتيجة تفكك الاتحاد السوفيتي ويوغسلافيا .
١٣. إعلان صدر عام ١٩٤٨ م من الأمم المتحدة نص على حق الاقليات التمتع بحقوقهم الثقافية والدينية وإقامة شعائرهم الدينية واستخدام لغتهم الخاصة في جميع دول العالم .
١٤. -الانتقال الإنسان من دولة إلى أخرى بغير الطرق القانونية التي تنظم انتقال الأشخاص بين الدول ومن غير المنافذ الرسمية للدول .
١٥. - مكان تتركز فيه الاقلية وعاشت فيه وتشكلت ملامحها الخاصة .
١٦. أقلية موجودة في كل الدول المستقلة عن الاتحاد السوفيتي
١٧. أقلية قومية توجد في مقدونيا وصربيا
١٨. أقليات قومية توجد في دولة البوسنة والهرسك
١٩. أقلية لغوية توجد في دولة إيطاليا
٢٠. تعنى مدى انتشار الاقلية او تركزها في مكان معين
٢١. أقلية توجد في جنوب افريقيا تسيطر على ثلاثة ارباع اقتصاد الدولة

أقليات

أقلية دينية مسيحية

الزنج

القوقازيين البيض

المغولية

الهنود الحمر

هجرة الاجبارية قسرية

هجرة العقول

الأكراد

الاقليات اللغوية

أقليات دينية

أقليات قومية

الإعلان العالمي لحقوق الإنسان

هجرة غير شرعية

وطن الاقلية

أقلية روسية

أقلية البانية

أقليات صربية وكرواتية

أقلية نمساوية

التوزيع الجغرافي للأقلية

أقلية قوقازية بيضاء



2017

الجغرافيا السياسية

100
اسبرطة

السؤال الثاني به نفس:

١. لا يوجد في العالم اليوم شعب يتميز بسلالة نقية ؟

بسبب حركات السكان منذ فجر التاريخ عبر الاوطان والأقاليم والقارات واختلاط السكان حيث اكتسب كل شعب دماء جديدة وافدة عليها وبالتالي تضم غالبية الدول اقلييات .

٢. تحرص كل دولة في العالم أن يسود فيها لغة رسمية واحدة؟

تعد اللغة أهم عناصر تكون القوميات في العالم أي الوعاء الثقافي للأمم، اللغة الواحدة تزيد من قوة الدولة وتعدد اللغات يضعف الدولة وتعتبر الاقلييات اللغوية اقل انواع الاقلييات انتشارا علي خريطة العالم، علي الرغم من تعدد اللغات التي يتحدثها سكان العالم .

٣. انتشار الأعراق المختلفة على خريطة العالم؟

بسبب حركة السكان في قارات العالم منذ فجر التاريخ وكان من نتيجة ذلك انتشار الأعراق الأساسية في العالم- القوقازية والمغولية والزنجية في كل قارات العالم بمعنى أن كل قارة بها أفراد ينتمون أساس لعرق أو سلالة معينة وأقلييات من سلالات أخرى

٤. لا يمثل العرق والسلالة دائما مشكلة سياسية؟

حيث لا تظهر مشكلة عرقية الا حينما تظهر مشكلة التمييز العنصري بين أفراد وشعب دولة معينة، مثل الزوج في العالم الجديد بالكامل بمثابة أقلية عرقية وكانت تمارس ضدهم تفرقة عنصرية وخاصة في الولايات المتحدة

٥. خطورة الأكراد على أطراف الدول التي يتوزعون عليها؟

تكون الاقلية مثيرة لقلق سياسية حال وجود وطن للأقلية عاشت فيه وتشكلت داخله ملامحها الخاصة لاسيما لوكان هذه الوطن علي أطراف الدولة، مثال ذلك الأكراد علي أطراف الدول التي يتوزعون عليها (إيران والعراق وسوريا وتركيا)

٦. البيض في جنوب أفريقيا أقلية ولكنهم يسيطرون على البلاد؟

يتوقف أثر القلاقل السياسية التي تثيرها الأقلية علي حجمها من مجموع السكان، *قوتهم الاقتصادية مثال البيض في اتحاد جنوب إفريقيا أقلية، لكنهم يسيطرون علي حوالي ثلاثة أرباع اقتصاد الدول، وما زال جزء كبير من اقتصاد الدولة في أيديهم

٧. أسباب الهجرة الإجبارية؟

١ - حدوث الكوارث الطبيعية كالفيضانات أو الزلازل،

٢ - دوافع قومية اسمي، تهجير اهالي النوبة من منطقتهم تهجير اهالي النوبة من منطقتهم جنوب أسوان إلي اماكن أخرى بسبب انشاء السد

٣- نتيجة الصراعات والنزاعات المسلحة سواء المحلية (الحروب الاهلية) او الدولية الامر الذي يضطر بعض السكان للهجرة القسرية الى دول الجوار حتى تحرير الارض او انتهاء الحرب وهو ما يطلق عليهم (الاجنون) مثل الفلسطينيين.

أبداعات الصفة في الواحة والصالون





2017

الجغرافيا السياسية

100
اسبرطة

٨. شهد ظاهرة الهجرة غير شرعية ارتفاعا ملحوظا مع نهاية القرن العشرين ووائل القرن الواحد والعشرين ؟

نتيجة تدهور الظروف الاقتصادية والاجتماعية والامنية فى مختلف الدول وخاصة النامية حيث هناك تيار هجرة واضح من دول العالم النامى وخاصة الافارقة الى الاتحاد الاوروبى ، كما تشهد دول الخليج هجرة غير شرعية بأعداد غفيرة من جنوب شرق آسيا .

٩- تدفق المهاجرين غير الشرعيين للدولة يعد منبع تهديد للدول ؟ (الجانب السياسى والامنى للهجرة غير الشرعية)

لانه مرتبط دائما بأشكال الجريمة المنظمة كما تسهل للمنظمات الاجرامية والعصابات المعادية بالتوغل داخل البلاد وتنمى الارهاب بجانب الصراعات القبلية والطائفية بين المهاجرين .

١٠- للهجرة غير الشرعية اثر اجتماعى سيىء على الدول ؟ (الجانب الاجتماعى للهجرة غير الشرعية)

لانها تؤدى الى خلل فى التوازن الديمجرافى (السكانى) فى الدولة المستقبلية للهجرة كما ان تعدد الجنسيات ينتج عنه انتشار بعض العادات المخالفة لقيم المجتمع .

١١. تؤثر الهجرة غير الشرعية على التنمية الاقتصادية ؟ (الجانب الاقتصادى للهجرة غير الشرعية)

لانهم يشكلوا أيدى عاملة رخيصة تتزايد وتكوين سوق عمل غير شرعى يؤثر سلبا على الايدى العاملة المحلية .

١٢. للهجرة غير الشرعية تأثير على الجانب الصحى للدولة المستقبلية ؟

حيث تؤدى الهجرة غير الشرعية الى نقل الامراض والابونة الفتاكة سريعة الانتشار مما يشكل تهديدا للدولة المستقبلية للمهاجرين بطرق غير شرعية وخاصة انه لم يتعرضوا للكشف الصحى قبل الهجرة .

السؤال الثالث : ما النتائج المترتبة على

١. تفكك الاتحاد السوفيتى ودولة يوغسلافيا بالنسبة للأقليات القومية؟

لقد أسفر تفكك الاتحاد السوفيتى السابق ويوغسلافيا عن نشأة ٢١ دولة منها ١٤ فى اوربا ، ٦ فى اسيا ، الي جانب واحدة فى اوراسيا وهي روسيا الاتحادية . يوجد داخل كل دولة قوميات أصغر من دول مجاورة

٢. تركز الأقليات فى مكان ما فى الدولة؟

تهدد سلامة واستقرار الدولة وتصبح مصدر خطورة عليها وخاصة اذا كانت هناك قوى مجاورة تشجع هذه الاقلية فى مطالبها مثال الباسك فى اسبانيا و سكان تيمور الشرقية فى اندونيسيا

٣. وجود الزنوج فى الولايات المتحدة الامريكية ؟

-اصبحت بمثابة أقلية عرقية وكانت تمارس ضدهم تفرقة عنصرية شديدة.



2017

الجغرافيا السياسية

100
اسبرطة

السؤال الرابع : ضع علامة (√) او (×) مع التفسير.

١. لا يوجد في الوقت الحالي شعب ذو سلالة نقية.

ج- (√) لقد أدت حركات السكان منذ فجر التاريخ عبر الأوطان والأقاليم والقارات. ولأسباب مختلفة - إلى اختلاط السكان ، وبالتالي لم يعد هناك شعب نقي حيث اكتسب كل شعب دماء جديد وعناصر جنسية وقومية وثقافية وافدة علي هذا الشعب

٢. تعد اللغة أهم عناصر تكوين القوميات في العالم.

ج- (√) لأنها الوعاء الثقافي للأمم ، وتحصر كل دولة في العالم أن يسود فيها لغة رسمية واحدة

٣. بالرغم من تعدد اللغات في الولايات المتحدة إلا أنه لا يوجد أقليات لغوية بالمعنى الحرفي.

ج- (√) حيث إن كل من يحمل الجنسية الأمريكية لغته الرسمية هي الانجليزية

٤. تم تهجير اهالي النوبة بسبب دوافع قومية.

ج- (√) بسبب إنشاء السد العالي

٥. تعد الصراعات السبب الأكثر تأثيرا في الهجرة الإجبارية.

ج- (√) يمكن القول بأن الهجرة القسرية في معظمها ناتجة عن صراعات ونزاعات مسلحة سواء دولية أو محلية ..

٦. تتعدد دوافع الهجرة الإجبارية.

ج- (√) الكوارث الطبيعية كالفيضانات أو الزلازل ، أو لدوافع قومية اسمي او الصراعات والحروب الدولية والمحلية.

٧. تشهد دول الخليج حركة هجرة غير شرعية في الوقت الحالي

ج- (√) بسبب هجرة سكان دول جنوب شرق اسيا اليها باعداد غفيرة للبحث عن فرصة عمل .

٨. تؤدي الهجرة إلى العديد من المشكلات والصراعات السياسية.

ج- (√) الصراع بين اليهود والفلسطينيين في فلسطين - مشكلة التفرقة العنصرية- الاضطهاد الديني

- الاضطرابات السياسية - تنامي ظاهرة الارهاب - تنامي الصراعات القبلية والطائفية - ارتفاع معدل الجريمة المنظمة

٩. يعتبر القوقازيون أغلبية جنوب الصحراء الكبرى الإفريقية

ج- (×) الزنوج بينما يعتبر القوقازيون اقلية جنوب الصحراء الكبرى واغلبية شمالها

١٠. لا يوجد على المسرح السياسي منظمات ومؤسسات دولية تبحث عن حقوق الأقليات.

ج- (×) اهتمت منظمة الأمم المتحدة بحقوق الاقليات و اصدرت الإعلان العالمي لحقوق الإنسان الصادر عام ١٩٤٨ م والذي اهتم

بقضية التمييز بين البشر وبحقوقهم المدنية والسياسية والاقتصادية والاجتماعية وتضمن كافة الضمانات الدولية للأفراد

وخاصة نص المادة ٢٧ والتي تنص على حق الاقليات المتمتع بثقافتهم وشعائرهم ولغتهم .



2017

الجغرافيا السياسية

100
اسبرطة

١١. تختلف مشكلة التفرقة العنصرية في الولايات المتحدة عن دولة جنوب إفريقيا.

ج- (✓) لان التفرقة العنصرية في الولايات المتحدة للزنج وهم أقلية إما في جنوب إفريقيا فهم أكثرية

١٢. لا يمثل العرق أو السلالة مشكلة سياسية في حد ذاته.

ج- (✓) إلا حينما تظهر مشكلة التمييز العنصري بين أفراد وشعب دولة معينة.

السؤال الخامس اختر الجابة الصحيحة مما بين الاقواس

١. تعتبر الأقليات أقل أنواع الأقليات انتشاراً على مستوى العالم .
(العرقية - الدينية - القومية - اللغوية)
٢. توجد أقليات داخل تركيا وإيران .
(صربية - كرواتية - كردية - ألبانية)
٣. تعد الأقليات الروسية نموذج للأقليات
(القومية - الدينية - اللغوية - العرقية)
٤. لا يمثل العرق أو السلالة مشكلة سياسية إلا حينما تظهر مشكلة
(الفقر - المرض - التمييز العنصري - تعدد اللغات)
٥. يتوقف أثر القلاق السياسية التي تثيرها الأقلية على
(توزيعهم الجغرافي - حجم الأقلية وقوتها - وطن الأقلية - كل ما سبق)
٦. يعد في العالم الجديد أقلية عرقية .
(الزنوج - البيض - الروس)
٧. يعد في جنوب إفريقيا أقلية عرقية .
(البيض القوقازيون - الزنوج - الروس - الهنود الحمر)
٨. تشهد دول الخليج العربي هجرة غير شرعية بأعداد غفيرة من
(جنوب شرق أوروبا - جنوب شرق آسيا - جنوب شرق أستراليا - جنوب شرق البرازيل)
٩. من أمثلة الهجرة غير الشرعية هجرة الأفارقة إلى
(مصر - الاتحاد الأوروبي - المغرب - تونس)

.....



2017

الجغرافيا السياسية

100
اسبرطة

نماذج امتحانات على الوحدة الثانية النموذج الأول

السؤال الأول : أ) أخترا الاجابة الصحيحة مما بين القوسين:-

- ١- يُعد..... أفضل الحدود السياسية في المناطق الجبلية
(مناطق السفوح - خط تقسيم المياه - خط اقدام الجبال - خط طول المنحدرات)
- ٢- تعتبر مرحلة التعيين هي المرحلة من مراحل تخطيط الحدود السياسية
(الثانية - الرابعة - الاولى - الثالثة)
- ٣- تعد الاقليات الروسية للدول المجاورة لروسيا نموذجاً للاقليات ... (القومية - الدينية - اللغوية - العرقية)
- ٤- تهدف منظمة لرفع كفاءة مستوى التغذية (الفاو - اليونيدو - صندوق النقد الدولي - اليونيسيف)

ب) ما المقصود بكل من :

- ١- المشكلة السياسية
- ٢- الرصيف القارى

ج) اذكر :

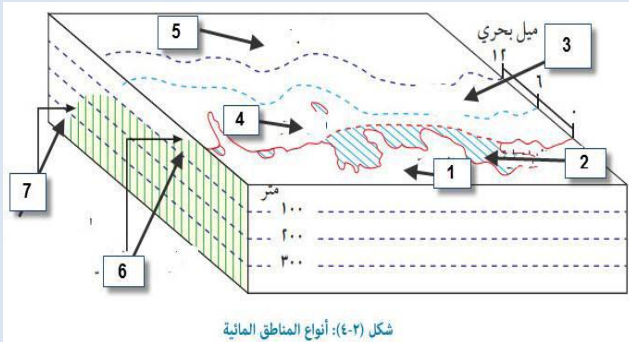
- ١- نماذج للاتفاقيات الخاصة بتحديد وتنظيم حركة الرعاة.
- ٢- العوامل المؤثرة فى نشأة الحدود السياسية.

السؤال الثانى: ا) ما النتائج المترتبة على :

- ١- تغير نهر الريوجراند لمجراه واثره على الحدود السياسية بين الولايات المتحدة والمكسيك.
- ٢- تركز جماعة الاقلية جغرافياً داخل الدولة فى منطقة ما.
- ٣- تقسيم بريطانيا لشبه جزيرة الهند على اساس دينى.

ب) امامك شكل لانواع المناطق المائية البحرية

فاكتب مدلول الارقام:



شكل (٤-٢): أنواع المناطق المائية

- ١-
- ٢-
- ٣-
- ٤-
- ٥-
- ٦-

السؤال الثالث : أ) دلل على صحة او خطأ العبارات الاتية:-

- ١- تتعدد وظائف الحدود السياسية.
- ٢- وظيفة الحد المائى يقل اهمية عن اهمية الحد البرى.
- ٣- تقتصر الهجرة غير شرعية على الدول النامية فقط.
- ٤- دولة سويسرا ذات عضوية فى الامم المتحدة

ب) بم تفسر :

- ١- سقوط نظرية الحد الامنى فى العصر الحديث ؟
- ٢- تعد موارد الطاقة من أهم الموارد التى يدور حولها الصراع بين الدول ؟
- ٣- ظهور مشكلة سبته ومليلة بين المغرب واسبانيا ؟
- ٤- تعتبر الجبال بمثابة خطوط دفاعية ؟

السؤال الرابع (أ) ما العلاقة بين :

- ١- حقوق الاقليات والمشكلات السياسية.
- ٢- الخرائط التفصيلية وتعيين الحدود.



2017

الجغرافيا السياسية

100
اسبرطة

النموذج الثاني

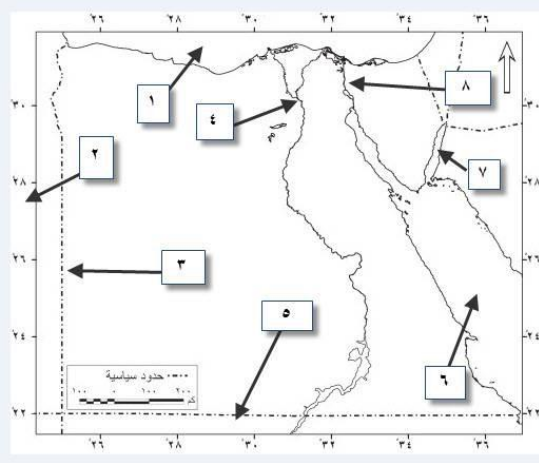
السؤال الأول : أ) ضع علامة صح أو خطأ مع ذكر السبب في الحالتين:-

- 1- ليس للحروب اثر واضح على نشأة الحدود الخطية السياسية.
- 2- فلسطين والفاتيكان من دول الامم المتحدة كاملة العضوية.
- 3- تقل وضعية الحد المائي بالنسبة للدول عن الحد البرى لها.
- 4- يؤثر التوزيع الجغرافى للاقلية على استقرار الدولة وتماسكها.

ب) ما النتائج المترتبة على:

- 1- تصفية الاستعمار لمستعمراته على نشأة الحدود السياسية.
- 2- تغير مجرى نهر الريبوجراند بين الولايات المتحدة والمكسيك.
- 3- بناء السد العالى بالنسبة لسكان النوبة.
- 4- التغيرات السياسية فى اوائل القرن العشرين (الحرب العالمية الاولى) على خريطة العالم السياسية.

السؤال الثاني : أ) حدد على خريطة مصر ما يلى :



- 1- البحر
- 2- دولة تحد مصر من الغرب
- 3- حد هندسى فلكى
- 4- عاصمة دائمة (تاريخية)
- 5- دولة تحد مصر من الجنوب
- 6- البحر
- 7- خليج
- 8- ممر ملاحى عالمى

ب) اذكر:

- 1- وظائف الحدود السياسية.
- 2- العوامل التى اثرت على مستقبل الخريطة السياسية للعالم.

السؤال الثالث: أ) بم تفسر :

- 1- تعد الحدود السياسية ظاهرة بشرية.
- 2- تتضمن مرحلة تعيين الحد السياسى عدة امور.
- 3- ظهور مشكلات الانهار الدولية.
- 4- حدوث ظاهرة هجرة العقول.

ب) اكمل العبارات الاتية :

- 1- من انواع المشكلات التى تهدد الاوطان و و
- 2- تعتبر الاقليات أقل انواع الاقليات انتشاراً على خريطة العالم.
- 3- يسكن إقليم كشمير غالبية عظمى من
- 4- من امثلة الحدود السياسية الجبلية التى تفصل بين فرنسا واسبانيا جبال

السؤال الرابع:

" تعد الحدود السياسية ظاهرة بشرية تظهر على الخرائط كخطوط تحدد ابعاد الدول " فى ضوء العبارة وضح:-

- 1- الفرق بين الحدود السياسية والتخوم.
- 2- دلل على صحة العبارة الحدود الجبلية افضل انواع الحدود الطبيعية.
- 3- اسباب النزاعات السياسية المترتبة على حركة القبائل الرعوية بين الدول.
- 4- مشكلة التفرقة العنصرية فى جنوب افريقيا والولايات المتحدة.



2017

الجغرافيا السياسية

100
اسبرطة

النموذج الثالث

السؤال الأول: أ) ضع علامة صح أو خطأ مع ذكر السبب في العاليتين:-

- 1- يُعد الدين عنصر حضارى يستخدم لتحديد الحدود بين الدول.
- 2- يقتصر اثر الاقليات على استقرار الدولة فى التوزيع الجغرافى للاقلية .
- 3- قلت أهمية الرصيف القارى والمياه المحايدة فى الفترات الاخيرة.
- 4- شهرة اقليم كشمير اثناء الاحتلال البريطانى .

ب) ما المقصود بكل من :

- 1- اعلى البحار.
- 2- الاقليات
- 3- الحدود الطبيعية

ج) ما العلاقة بين :

- 1- التقدم التكنولوجى ونظرية الحد الامنى.
- 2- الاستعمار ومشكلة سبته ومليلة

السؤال الثانى : أ) حدد على خريطة للعالم ما يلى



- 1- حد سياسى طبيعى
- 2- دولة ذات متحف لغوى
- 3- دولة بها اقلية قومية
- 4- مشكلة سياسية

ب) بم تفسر:

- 1- تعد الحماية والامن الوظيفة الاكثر اهمية للحدود السياسية.
- 2- أهمية الحدود السياسية البحرية.
- 3- أهمية صندوق النقد الدولى.
- 4- لم تعد للفحم اهمية تجارية كما كانت قديماً.

ب) ماذا يحدث اذا:

لم يتم انشاء الحدود السياسية بين الدول.

السؤال الثالث: أ) أختار الاجابة الصحيحة مما بين القوسين :

- 1- الحدود بين مصر وليبيا (هندسية - فلكية - مع خطوط الطول - كل ما سبق)
- 2- تم تقسيم كشمير على اساس (دبنى - عرقى - لغوى - كل ما سبق)
- 3- توجد اقليات فى مقدونيا وصربيا (كرواتية - كردية - صربية - البانية)
- 4- مضيق يمر بين دولتى عمان وايران (جبل طارق - هرمز - باب المندب - ملقا)

ب) حدد :

الاثر السلبى والايجابى للهجرة على الدول المستقبلية والمرسلة؟

السؤال الرابع: أ)

- " تعد مشكلتا المياه والطاقة من أهم المشكلات ذات البعد السياسى " فى ضوء العبارة وضح:-
- 1- برهن لعبت مصادر الطاقة دوراً بارزاً فى الصراعات الدولية وقت الازمات.
 - 2- العوامل التى تتوقف عليها اهمية الحدود البحرية.
 - 3- ايد تختلف اشكال الحدود السياسية التى تتبع الانهار.
 - 4- اسباب النزاع بين ليبيا وتونس.

أبداعات الصفة فى الواحة والصالون





2017

الجغرافيا السياسية

100
اسبرطة

نماذج امتحانات على التمهيدى والوحدتين الأولى والثانية

النموذج الأول

السؤال الأول : أ) أى العبارات الآتية صحيح وأيها خطأ مع ذكر السبب فى الحالتين

١. تختلف الدول البحرية من حيث اشرافها على المسطحات المائية
٢. تدعى بعض الدول سيادتها على المياه المحايدة
٣. تعد قارة آسيا أكثر القارات التى بها دول حبيسة نظرا لضخامة مساحتها
٤. الأمة جماعة من البشر تعيش ع رقعة من الأرض لفترة زمينة قصيرة
٥. الوظائف السيادية فى الدولة الفيدرالية من اختصاص الحكومات الإقليمية

ب) قارن بين :

- ١ الجغرافيا السياسية و الجيوبولتيك
- ٢ خصائص النظام الرئاسى وخصائص النظام البرلمانى
- ٣ اسهامات أرسطو و فردريك راتزل فى الجغرافيا السياسية
- ٤ الحدود السياسية والتخوم.

السؤال الثانى : ا) أختز الأجابة الصحيحة مما بين القوسين :

١. ظهر مصطلح الجيوبولتيك لأول مرة على يد
٢. من الدول التى تشرف ع المسطحات المائية بواجهة بحرية واحدة..... (ليبيا - مصر - اليابان - المغرب)
٣. تفصل جبال بين دولتى فرنسا و أسبانيا (الألب - الأنديز - الأورال - البرانس)
٤. من الدول ذات الشكل الطولى (تشيلى - مصر - فرنسا - اندونيسيا)
٥. من الدول المركزية الضخمة المساحة (فرنسا - روسيا - الصين - الولايات المتحدة)
٦. أقل الأقليات انتشارا على خريطة العالم (القومية - الدينية - العرقية - اللغوية)

ب) : "المشكلات السياسية فى معظمها أرث للاستعمار" فى ضوء هذه العبارة أجب ع الأتى:

- ١ - ما المقصود بالمشكلة السياسية
- ٢ - وضح علاقة الاستعمار بمشكلة سبتة ومليلة
- ٣ - ما مقترحاتك لحل مشكلتى كشمير - سبتة ومليلة

السؤال الثالث : ا) ما المقصود بكلا من :

١. الهجرة غير الشرعية
٢. العواصم المستحدثة
٣. الجغرافيا السياسية
٤. الدولة
٥. المياه الإقليمية

ب) بم تفسر :

١. مجال سياسية النظام العالمى وماينتج عنها من تغيرات يتميز بالشمولية ؟
٢. تساهم الجغرافيا السياسية فى اقرار و نشر السلام العالمى ؟
٣. السلطة اوالحكومة ركن أساسى و ضرورى للدولة ؟
٤. تعد العاصمة ضابط إيقاع لكل أجزاء الدولة ؟
- ٥ - أهمية الموقع البحرى للدول ؟
- ٦ - للحدود الجبلية العديد من المميزات ؟



2017

الجغرافيا السياسية

100
اسبرطة

السؤال الرابع : (أ) ما يحدث لو :

- ٣- لم يتم ترسيم الحدود السياسية وتخطيطها بين الدول
- ٤- كانت الأقلية مركزة جغرافيا في مكان ما في الدولة
- ٥- عدم الثقة في اجراءات وممارسات العملية الانتخابية
- ٦- استطاعت الدولة تحقيق اكتفاء ذاتي من الغذاء

(ب) أمامك خريطة صماء للوطن العربي . حدد عليها الظواهر الآتية

مشكلة سياسية

(١) مدار السرطان

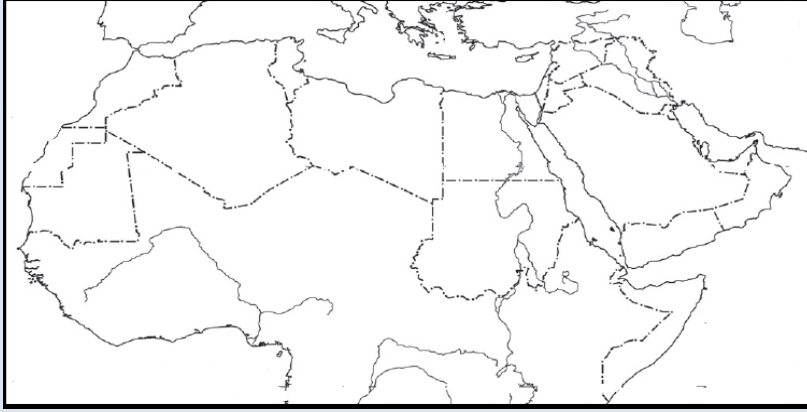
(٢) مضيق هرمز

(٣) المحيط الهندي

(٤) حدين هندسين فلكيين

(٥) دولة بحرية ذات واجهتين

(٦) دولة ذات موقع متمركز



النموذج الثاني

السؤال الأول : (أ) أكتب كلمة (صح) أمام العبارة الصحيحة وكلمة (خطأ) أمام العبارة غير الصحيحة مع

ذكر السبب في الحالتين :

- (١) كل الدول الساحلية دول بحرية.
- (٢) تمارس جميع الدول الساحلية سلطات على المياه المحايدة.
- (٣) تعتبر مشكلة التفرقة العنصرية في جنوب أفريقيا مشكلة أقلية.

(ب) ما النتائج المترتبة على :

- (١) الطبيعة السهلة للدولة.
- (٢) التغير في مكونات وعناصر قوة الدولة نتيجة التطورات التكنولوجية.
- (٣) تصفية الاستعمار لمستعمراته على نشأة الحدود السياسية.
- (٤) الصراعات الداخلية (الحروب الأهلية).

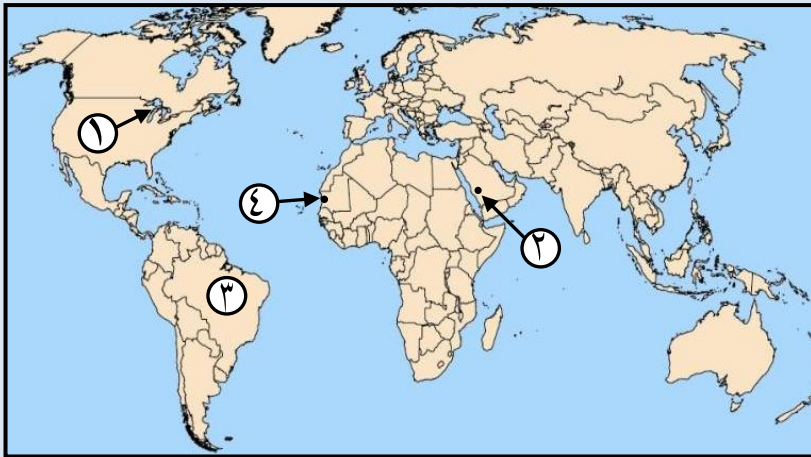
(ج) أمامك خريطة صماء للعالم أكتب في كراسة الإجابة مدلول الأرقام الموقعة عليها :

(١) حد سياسي بحيري

(٢) قلب دولة ديني

(٣) دولة عاصمتها صناعية

(٤) عاصمة لسهولة المواصلات



أبداعات الصفوة في الواحة والصالون

الصفوة

إبداع



2017

الجغرافيا السياسية

100
اسبيرة
السؤال الثاني:

(أ) " تعد الدولة أهم الظواهر السياسية على خريطة العالم السياسية ومحور دراسة الجغرافيا السياسية " في ضوء العبارة أجب عما يأتي :-

- ١) سمات الدولة الوجودية.
 - ٢) الفرق بين الدولة والامة.
 - ٣) أى نظام حكم تراه مناسب لمصر من وجهة نظرك ؟ ولماذا ؟
- (ب) قارن بين :

- ١) الدولة الفيدرالية والدولة الكونفدرالية من حيث الخصائص.
- ٢) مشكلة الزوج في الولايات المتحدة وجنوب أفريقيا.

(ج) دلل جغرافياً على صحة :

- ١- الجيوبولتيك أوربي النشأة.
- ٢- تختلف أهمية المواقع البحرية من دولة لأخرى.

السؤال الثالث : (أ) أمامك مجموعة دول ذات أشكال مختلفة استخدمها للإجابة على ما يلي :-

[أفغانستان - فرنسا - إيطاليا - ليسوتو - اليابان]

- ١- دولة ذات شكل مستطيل
- ٢- دولة ذات شكل مندمج ذو بروز
- ٣- أفضل شكل للدولة يمثل في دولة
- ٤- دولة ذات شكل محتوى

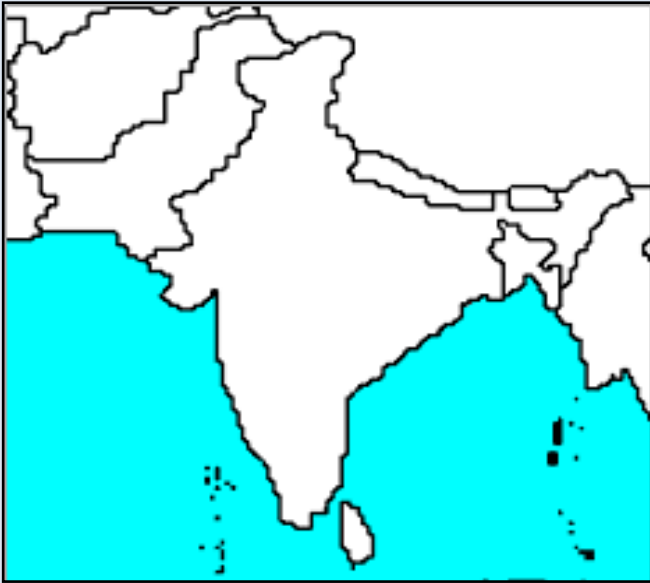
(ب) بم تفسر ؟

- ١- أهمية المساحة الكبيرة للدولة.
- ٢- ليس للقوة الحربية تأثير ما لم تدعمها قوة اقتصادية.
- ٣- الحدود الجبلية أقوى أنواع الحدود السياسية.
- ٤- حدوث ظاهرة الهجرة الإجبارية (القسرية).

(ج) أمامك خريطة صماء لجنوب آسيا

انقلها في كراسة الإجابة ثم وضع عليها :

- ١- أفغانستان.
- ٢- إقليم كشمير.
- ٣- دولة عملاقة سكانياً.
- ٤- المحيط الهندي.





2017

الجغرافيا السياسية

100
اسبرطة
السؤال الرابع :

(أ) ماذا يحدث إذا :-

- 1- لم تهتم الدول بوضع القوانين والتشريعات لحماية الغابات.
- 2- كان توزيع السكان داخل الدولة غير متوازن.
- 3- كان إنتاج الفحم يتركز في الدول النامية.

(ب) ما العلاقة بين :-

- 1- تقدم وسائل الاتصالات والجغرافيا السياسية .
- 2- الحدود السياسية وحماية وأمن الدولة.

(ج) ما المقصود بالمفاهيم التالية :

- 1- الجغرافيا السياسية
- 2- المواقع الاستراتيجية.
- 3- الحدود السياسية.
- 4- المياه التكميلية.

النموذج الثالث

السؤال الاول (أ) أكتب كلمة (صح) أمام العبارة الصحيحة وكلمة (خطأ) أمام العبارة غير الصحيحة مع

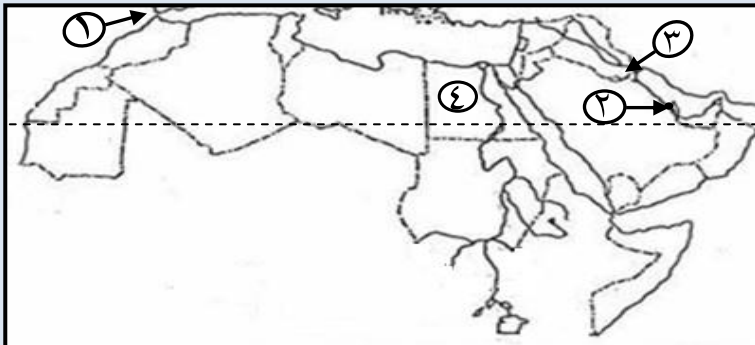
ذكر السبب في الحالتين :

- 1- اعتبر هوسهوفر أن الدولة كائن حي.
- 2- ساهم شكل دولة تركيا في تنوع المناخ بها.
- 3- تعد الحماية الاقتصادية الوظيفة الأكثر أهمية للحدود السياسية.
- 4- قد تستغل بعض الدول الحبيسة بعض أنواع المناطق المائية.
- 5- لا يوجد في الوقت الحالى شعب ذو سلالة نقية.

(ب) بم تفسر.....؟

- 1- أصبحت الجغرافيا السياسية مادة حية على الهواء.
- 2- أهمية التكنولوجيا في حياة الأمم في الوقت الحالى.
- 3- يختلف النظام السياسى في صورته الاجتماعية عن صورته المؤسسية.
- 4- اختلاف مطالب كل من ليبيا وتونس في تحديد الحد البحرى بينهما.

(ج) أمامك خريطة صماء للوطن العربى أكتب فى كراسة الإجابة مدلول الأرقام الموقعة عليها:



- 1- مضيق
- 2- منطقة ذات اهمية دينية
- 3- عاصمة السودان
- 4- دولة مندمجة

أبداعات الصفوة فى الواحة والصالون





2017

الجغرافيا السياسية

100
اسبرطة

السؤال الثاني :

(أ) " إن المشكلات التي تهدد أمن الدول سواء من الداخل أو من الخارج هي في معظمها إرث الدول الاستعمارية " في ضوء العبارة وضح :-

- 1- المقصود بالمشكلة السياسية وأنواعها.
- 2- أسباب تصاعد الموقف في مشكلة سبته ومليلة عام ١٩٨٥ ؟
- 3- دور الأمم في مشكلة كشمير.

(ب) حدد أوجه الاختلاف بين كل من :

- 1- النظام الرئاسي والنظام البرلماني.
- 2- الحدود السياسية والتخوم.

(ج) ما المقصود بكل من :

- 1- الجغرافيا السياسية.
- 2- الدول ذات الشكل المندمج.
- 3- الانهار المحلية.

السؤال الثالث : (أ) دلل جغرافياً على صحة العبارات التالية :

- 1- لا تقاس قوة الدولة بالكيلو مترات المربعة.
- 2- تهتم المنظمات الدولية بحقوق الأقليات في العالم.

(ب) ما النتائج المترتبة على :

- 1- تركيز مجموعة بشرية لفترة طويلة على رقعة من الأرض.
- 2- التنوع المناخي بالدولة.
- 3- ظهور الأسلحة المتقدمة وعلاقتها بالحدود السياسية.
- 4- تغيرات الخريطة السياسية العالمية في أواخر القرن العشرين.

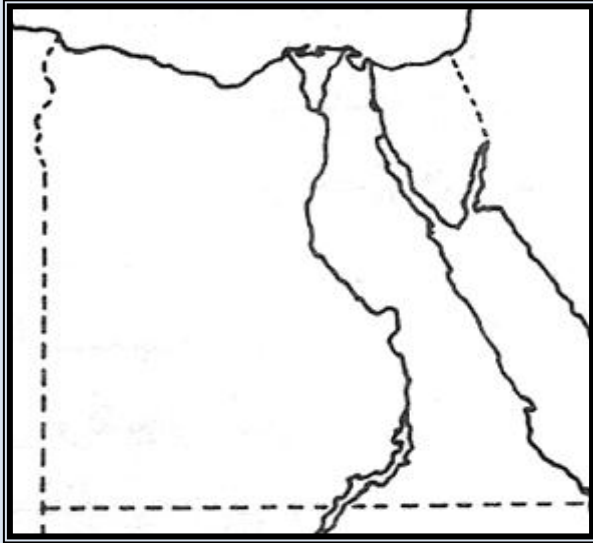
(ج) أمامك خريطة صماء لمصر انقلها

في كراسة الإجابة ثم وضح عليها :

- 1- حد هندسي فلكي جنوبي.
- 2- ممر ملاحي هام.
- 3- عاصمة دائمة (تاريخية)
- 4- مسطح مائي.

السؤال الرابع : أكتب المصطلح أو المفهوم الجغرافي للعبارة التالية

- 1- نطاق من المياه البحرية تمتد من نهاية المياه الإقليمية إلى مسافة محددة جهة البحر.
- 2- تعرض الإنسان رغم إرادته للحركة خارج الوطن أو داخله.





2017

الجغرافيا السياسية

100
اسبرطة

الوحدة الثالثة



تدريبات على الدرس الأول (التكتلات الاقتصادية)

السؤال الأول اكتب ما تشير اليه العبارات التالية

التكتلات الاقتصادية	درجة من درجات التكامل الاقتصادي الذي يقوم بين مجموعة من الدول المتجانسة جغرافيا وثقافيا واجتماعيا وتجمعها مصالح اقتصادية مشتركة
الاتحاد الاوروبي	تكتل اقتصادي يضم ٢٨ دولة اوروبية ويقوم على ركيزتين سيادة القانون والديمقراطية
شروط كوينهاجن	شروط اقتصادية وتشريعية وسياسية تم وضعها امام الدول التي ترغب في الانضمام الى الاتحاد الاوروبي نتيجة الفرق الشاسع في المستوى السياسي والاقتصادي بين دول اوروبا.
المجلس الاوروبي	قمة اجهزة الاتحاد الاوروبي حيث يتكون من رؤساء الدول والحكومات التي يتشكل منها الاتحاد ويحدد اتجاه واولويات السياسة العامة للاتحاد .
البرلمان الاوروبي	يتم انتخابه من قبل شعوب الدول الأعضاء كل خمس سنوات ومهمته إصدار القوانين والتشريعات في ضوء المقترحات المقدمة من المفوضية الاوروبية
مجلس الاتحاد الاوروبي	يعد الجهة الرئيسية لاتخاذ القرار داخل الاتحاد الاوروبي ويشارك البرلمان في مسؤولية اصدار القوانين الخاصة بالاتحاد الاوروبي.
المفوضية الاوروبية	الجهاز التنفيذي للاتحاد الاوروبي ويشرف على ميزانية الاتحاد والبرامج التي يوافق عليها .
مجلس التعاون لدول الخليج	منظمة سياسية اقتصادية اقليمية اعلن عن قيامها عام ١٩٨١م في مدينة ابوظبي بالامارات وتضم حاليا ست دول عربية خليجية واتخذت من مدينة الرياض مقرا لها .
المجلس الأعلى	السلطة العليا لمجلس التعاون ويتكون من رؤساء وملوك الدول الست ورئاسته دورية . ويعين الامين العام ويتبعه هيئة تسوية المنازعات ويصدق على ميزانية الامانة العامة ، ويضع السياسة العليا للمجلس والخطوط الرئيسية التي يسير عليها المجلس .
المجلس الوزاري	الجهاز التنفيذي لمجلس التعاون ويتكون من وزراء خارجية الدول الاعضاء ويختص باقتراح السياسات العامة ووضع التوصيات الهادفة لتطوير التعاون بين الدول الاعضاء وتعيين الامناء المساعدين لمدة ثلاث سنوات قابلة للتجديد ويعقد اجتماعاته مرة كل ثلاث اشهر .
الامانة العامة	الهيئة الادارية المركزية الثابتة للمجلس ومقرها مدينة الرياض ويرأسها امين عام المجلس وخمسة امناء مساعدين للشئون السياسية والاقتصادية والعسكرية والامنية وشئون الانسان والبيئة ومهمته اعداد الدراسات الخاصة بتحقيق التعاون بين الاعضاء ووضع برامج متكاملة للعمل المشترك بين اعضاء المجلس .
قوات درع الجزيرة	قوات تم انشائها بهدف حماية امن الدول الاعضاء لمجلس التعاون الخليجي .

أبداعات الصفوة في الواحة والصالون

الصفوة

إبداع



2017

الجغرافيا السياسية

100
اسبرطة

السؤال الثانى بم تفسر

١. تشغل التكتلات الاقتصادية حيزا مكانيا علي خريطة العالم ؟

١- إذا تضم دولا متعددة اي انها تتكون بين عدة دول محددة وتشغل مساحة من الارض محددة بالحدود السياسية لعضائها .

٢. يتمر تكوين التكتلات الاقتصادية بمراحل متعددة؟

*رفع الحواجز الجمركية وغير الجمركية بين اعضاء التكتل امام السلع الوطنية مثال ذلك ما يعرف بمنظمة التجارة الحرة

*الاتحاد الجمركى : بمعنى تحديد تعريفه موحدة على السلع المستوردة من الدول خارج التكتل .

*السوق المشتركة : يتم فيها تحرير تدفق العملة ورأس المال بين الاعضاء

*الوحدة الاقتصادية : يتم فيها تنسيق السياسات المالية والنقدية بين الدول الاعضاء .

*الاندماج الاقتصادى الكامل .

٣- تتعدد المقومات التى يقوم عليها التكتلات الاقتصادية ؟

حيث ينبغى ان تستند التكتلات الاقتصادية على مقومات اساسية عزز قيامها من ناحية وتضمن لها البقاء والاستمرار من ناحية اخرى وهذه المقومات تكون جغرافية وبشرية وتكنولوجية واقتصادية وسياسية وعسكرية .

٤. المقومات البشرية والتكنولوجية عماد اساسي لاقامة التكتلات الاقتصادية؟

*لأن من مقومات التكتلات الاقتصادية وجود حجم سكاني مناسب في الدول التى يضمها التكتل الاقتصادي

فالحجم السكاني المناسب يعنى ضمان لوجود سوق كبير بين دول التكتل مما يساعد علي قيام الانشطة الاقتصادية

ووجود حجم من العمالة يكون قادرا علي استغلال موارد الدول فى التكتل .

*كما ان تشابه العادات والتقاليد لسكان التكتل يعد عاملا مهما لقيام التكتل واستمراره خاصة اذا كانت علي درجة عالية من المهارة

والتخصص في الانتاج بالاضافة الي وجود المستوي التكنولوجي المتقارب حيث انه كلما تقارب المستوي التكنولوجي يساعد علي ان تعمر

الفائدة كل الدول دون استثناء دولة من دول التكتل بمزايا التكتل وحدها .

٥. تعد المقومات الاقتصادية من اهم المقومات التى تدفع وتشجع الدول على قيام تكتلات اقتصادية؟

(١) تنوع الموارد الاقتصادية الاولية او الطبيعية

هى العامل الاساسي لنجاح التكتلات الاقتصادية لأن التكامل بطبيعته يقوم علي التنوع لا التشابه حيث ان عدم توفر الموارد الطبيعية

بشكل كاف لدي بعض الدول يكون حافزا لها علي دخولها فى التكامل مع غيرها من الدول التى تتوفر فيها هذه الموارد .

(٢) توفير عناصر الانتاج الاساسية

ويعني هذا وجود عناصر الانتاج اللازمة لقيام العمليات الانتاجية عنصر العمل ورأس المال

(٣) توفير البنية الاساسية يقصد بها الطرق ووسائل النقل والمواصلات - شريان التكتل الاقتصادي اذ يعد من العناصر الهامة فى قيام

ونجاح أى تكتل اقتصادى .

أبداعات الصفوة فى الواحة والصالون





2017

الجغرافيا السياسية

100
اسبرطة

٦. أهمية قيام التكتلات الاقتصادية ؟ (أهداف قيام التكتلات الاقتصادية)

- (١) الحصول على مزايا الانتاج الكبير
- (٢) تيسير الاستفادة من المركز البحثية ومن مهارات الفنيين في التكتل.
- (٣) تنوع الانتاج بطريقة اقتصادية ورفع رفاهية المواطنين
- (٤) تخفيف اثر الصدمات الخارجية بتقليل الاعتماد على الخارج وذلك بزيادة مستوى التنوع الانتاجي في دول التكتل
- (٥) تنوع الانتاج بطريقة اقتصادية .
- (٦) تحقيق الوحدة ورفع مستوى رفاهية المواطنين
- (٧) تسهيل عملية التنمية الاقتصادية واقامة مشروعات مشتركة
- (٨) تحقيق التكامل الاقتصادي بين الدول الاعضاء .

السؤال الثالث ما العلاقة بين ما يلي :

١. ما العلاقة بين المقومات الجغرافية والتكتلات الاقتصادية؟

الاتصال الجغرافي الارضى هو الاساس لقيام التكتلات الاقتصادية وليس ادل علي ذلك من ان العالم الغربي اوربا وامريكا الشمالية يشتركان في حلف عسكري ولكل منهما تكتله الاقتصادي . مثل الاتحاد الاوروبى فى قارة اوربا .

٢. ما العلاقة بين المقومات العسكرية والتكتلات الاقتصادية ؟

وهي ليست شرطا لقيام التكتلات الاقتصادية ولكن وجود القوة العسكرية يعد من مقومات نجاح هذه التكتلات واستمرارها خاصة ان التكتلات تواجه منافسة من بعضها البعض او من الدول والتي ينشأ عنها نزاعات تلجأ فيها التكتلات الي استخدام القوة او التلويح باستخدامها

السؤال الرابع ضع علامة صحاو خطأ مع التعليل

١- التكامل الاقتصادي بين الدول يقوم بطبيعته على التنوع .

ج- (√) عامل أساسي لنجاح التكتلات الاقتصادية وتعنى هنا تنوع الموارد لأن التكامل يقوم على التنوع لا التشابه

٢- المقومات العسكرية تعتبر شرطا لقيام اي تكتلات اقتصادية .

ج- (×) ليست شرطا لقيام تكتل اقتصادي غالبا

٣. تعد الدول هي المكون الاساسي للتكتلات الاقتصادية .

ج- (√) تتكون بين (دول) محددة وتشغل مساحة من الأرض محددة بالحدود السياسية لأعضائها

٤- التكتلات الاقتصادية ظاهرة حديثة .

ج- (√) حيث يرجع بداياتها الى القرن العشرين وخاصة بعد الحرب العالمية الثانية

٥. في عام ١٩٩١ تم التوقيع على معاهدة الماسترخيت بين الدول الأوروبية .

ج- (√) والتي حولت السوق الأوروبية إلى الاتحاد الأوربي

أبداعات الصفة فى الواحة والصالون





2017

الجغرافيا السياسية

100
اسبرطة

- ٦- التكتلات الاقتصادية الفاعلة تقودها الدول المتقدمة .
- ج- (√) سيزداد تأثيرها على الاقتصاد العالمي بمرور الزمن حيث تنحصر المنافسة في إطار التكتلات الاقتصادية .
- ٧- من إجراءات تكوين التكتلات الاقتصادية تحرير التبادل التجاري بين الدول الأعضاء
- ج- (√) حيث تعد أهم مراحل التكتلات الاقتصادية
٨. يعد الاتصال الاراضى أهم المقومات الاقتصادية التي تساعد على قيام التكتلات الاقتصادية
- ج- (×) يعد الاتصال الاراضى أهم المقومات الجغرافية التي تساعد على قيام التكتلات الاقتصادية
٩. وجود قوة عسكرية لدى أعضاء التكتل الاقتصادي من مقومات نجاحه واستمراره .
- ج- (√) فالتكتل الاقتصادي يواجه منافسة من الدول الأخرى أو من التكتلات الاقتصادية الأخرى وبعض هذه المنافسات ينتج عنها نزاعات قد تلجأ فيها التكتلات الاقتصادية إلى استخدام القوة أو التلويح باستخدامها
- ١٠- يعد المستوى التكنولوجي من المقومات البشرية لدول التكتلات الاقتصادية .
- ج- (√) المستوى التكنولوجي لدول التكتل حيث أن وجود مستوى تكنولوجي متقارب بين دول التكتل يساعد على أن تعم الفائدة على كل الدول الأعضاء دون أن تستأثر دولة من دول التكتل بمزايا التكتل
- ١١- ظهرت التكتلات الاقتصادية بعد الحرب العالمية الثانية وخاصة في قارة أوروبا .
- ج- (√) كانت شعوب قارة أوروبا أول من ساهم في نشأة هذه التكتلات وذلك بحكم ما تعرضت إليه هذه الشعوب من أزمات اقتصادية نتيجة الحرب العالمية الثانية
- ١٢- تنوع الموارد الاقتصادية يعد عامل اساسى لنجاح التكتلات الاقتصادية .
- ج- (√) عامل أساسي لنجاح التكتلات الاقتصادية وتعنى هنا تنوع الموارد لأن التكامل يقوم على التنوع
- ١٣- التكتلات الاقتصادية تحمى الدول الأعضاء من الآثار السلبية للعولمة الاقتصادية .
- ج- (√) أن لها سلطة سياسية تحمى مصالحها ومصالح أعضائها
- ١٣- يحدد البرلمان الاوربي اتجاه وأولويات السياسة العامة للاتحاد .
- ج- (×) مهمته الأساسية إصدار القوانين والتشريعات
- ١٤- المفوضية الأوروبية لها الحق في تقديم اقتراحات بقوانين إلى البرلمان والمجلس الاوربي .
- ج- (√) لان من اختصاصات المفوضية الأوروبية تقديم اقتراحات بقوانين إلى البرلمان والمجلس الاوربي .
١٥. تعتبر الأمانة العامة الهيئة الإدارية المركزية الثابتة لمجلس التعاون الخليج العربي
- ج- (√) حيث يوجد مقرها في مدينة الرياض بالسعودية
١٦. يقوم الاتحاد الاوربي على ركيزتين هما الحرية و الديمقراطية
- ج- (×) الديمقراطية - سيادة القانون

أبداعات الصفوة فى الواحة والصالون





2017

الجغرافيا السياسية

100
اسبرطة

١٧. تبلغ مساحة الاتحاد الاوربي ٤,٢ مليون كم٢ اي ٥٠% من مساحة القارة الأوروبية .

ج- (×) ٤٢% من مساحة اوروبا .

١٨. تبني الاتحاد الاوربي عدة شروط للانضمام إليه منذ بداية نشأته .

ج- (×) لم يضع الاتحاد الأوربي (بادي الأمر) شروطا إضافية لانضمام الدول إليه واكتفى بالشروط العامة التي تم

تبيينها في الاتفاقيات المؤسسة للاتحاد لكن الفارق الشاسع في المستوى السياسي والاقتصادي بين دول أوربا دفع مجلس

الاتحاد الأوربي في عام ١٩٩٢م ليضع مايعرف بشروط (كوبنهاجن)

١٩. توجد علاقة مشتركة بين مجلس الاتحاد الاوربي والبرلمان الاوربي .

ج- (√) ويشتركان معا في مسئولية إصدار قوانين الاتحاد الأوربي

١٤- اللغة السائدة في الاتحاد الاوربي اللغة الفرنسية والدين الرئيسي المسيحية .

ج- (×) اللغة السائدة في الاتحاد الاوربي اللغة الانجليزية والدين الرئيسي المسيحية

١٥- أكثر دول الاتحاد الاوربي سكانا فرنسا واكلها مالطة .

ج- (×) أكثر دول الاتحاد الاوربي سكانا ألمانيا واكلها مالطة

١٦- من دول مجلس التعاون الخليج الستة دولة العراق .

ج- (×) المملكة العربية السعودية - الكويت - والبحرين - قطر - الإمارات العربية المتحدة - سلطنة عمان

١٧- تتشابه الأنشطة الاقتصادية بين دول الخليج العربي .

ج- (√) حيث يعتمد اقتصادها على استثمار النفط

١٨- المجلس الوزاري يعد السلطة العليا لمجلس التعاون ويتكون من رؤساء وملوك الدول الست

ج- (×) المجلس الاعلي

١٩- المجلس الأعلى يعتبر الهيئة الإدارية المركزية الثابتة للمجلس ومقره مدينة الرياض .

ج- (×) الأمانة العامة

٢٠- تم توحيد العملة في مجلس التعاون الخليجي عام ٢٠١٠م

ج- (×) مازال العمل قائما على إصدار تلك العملة

٢١- أقدم أجهزة مجلس التعاون الخليج الاتحاد الجمركي ويهدف إلى إنشاء سوق خليجية مشتركة

والتي أطلقت بالفعل في يناير ٢٠٠٨م . ج- (×) اتحاد غرف دول مجلس التعاون

أبداعات الصفوة فى الواحة والصالون





2017

الجغرافيا السياسية

100
اسبرطة

السؤال الخامس : اختر الإجابة الصحيحة مما بين لقوسين :

١. التكتلات الاقتصادية ظاهرة حديثة ترجع إلى بدايات القرن العشرين خاصة بعد الحرب ...

(العراقية الإيرانية - العالمية الأولى - العالمية الثانية - الإلكترونية)

٢. يطلق على منظمة التجارة الحرة لأمريكا الشمالية والتي تأسست عام ١٩٩٢م اسم ...

(الفاو - الأوبك - الناftا - اليونسكو)

٣. يطلق على السوق المشتركة لدول شرق و جنوب إفريقيا والتي تأسست عام ١٩٨١م اسم

(الكوميسا - أببيك - فرساي - كامب ديفيد)

٤. معاهدة عقدت ١٩٩١م تحول بموجبها السوق الأوروبية إلى الاتحاد الأوروبي

(الناftا - الكوميسا - جنيف - ماستريخت)

٥. تكون مجلس التعاون الخليجي في مايو عام

(١٩٨٢م - ١٩٨١م - ١٩٨٣م - ١٩٨٤م)

٦. أعلن عن قيام اتحاد المغرب العربي عام

(١٩٨٩م - ١٩٨٨م - ١٩٨٧م - ١٩٩٩م)

٧. يمثل قمة أجهزة الاتحاد الأوروبي .

(المجلس الأوروبي - البرلمان الأوروبي - مجلس الاتحاد الأوروبي - المفوضية الأوروبية)

٨. اتخذ مجلس التعاون لدول الخليج العربي مدينة مقراً له .

(الرياض - أبوظبي - المنامة - الشارقة)

٩. تعد اللغة هي اللغة السائدة في الاتحاد الأوروبي .

(الإنجليزية - الفرنسية - الألمانية - البرتغالية)

١٠. يعد الجهة الرئيسية لاتخاذ القرار داخل الاتحاد الاوروي .

(المجلس الأوروبي - البرلمان الأوروبي - مجلس الاتحاد الأوروبي - المفوضية الأوروبية)

١١. أكثر دول الاتحاد الأوروبي سكاناً

(فرنسا - ألمانيا - بريطانيا - مالطة)

١٢. أقل دول الاتحاد الأوروبي سكاناً

(فرنسا - ألمانيا - بريطانيا - مالطة)

١٣. الديانة الرسمية في الاتحاد الأوروبي

(المسيحية - الهندوسية - الإسلامية - اليهودية)

١٤. يضم الاتحاد الأوروبي أقلية دينية من

(اليهود - المسلمين - المسيحيين - الهندوس)

١٥. يقوم الاتحاد الأوروبي علي ركيزتين هما

(القوة الاقتصادية و السياسية - سيادة القانون و تحقيق الديمقراطية - سيادة الحكومة و تحقيق العدالة - سيادة الدولة و تحقيق التكافؤ)

١٦. التجمع الكبير الذي يضم معظم دول آسيا و المحيط الهادي يسمى

(منتدى التعاون الاقتصادي - منتدى التعاون السياسي - الاتحاد الاقتصادي الآسيوي - منتدى التعاون العسكري)

١٧. يضم الاتحاد الأوروبي

(٢٦ دولة - ٢٧ دولة - ٢٨ دولة - ٢٩ دولة)

١٨. يضم مجلس التعاون لدول الخليج العربي

(٤ دول - ٥ دول - ٦ دول - ٧ دول)

١٩. كان يطلق علي مجلس التعاون لدول الخليج العربي قديماً

(مجلس التعاون الخليجي - الناftا - الاببيك - الفاو)

٢٠. أعلن عن قيام مجلس التعاون الخليجي في مايو عام ١٩٨١م في مدينة بالإمارات .

(أبوظبي - دبي - العين - الشارقة)

٢١. يعتمد اقتصاد دول مجلس التعاون لدول الخليج العربي على استثمار

(الزراعة - النفط - الصناعة - منتجات الألبان واللحوم)

٢٢. يتميز الاتحاد الأوروبي بتعدد الثقافات و تنوع اللغات حيث يوجد به لغة رسمية .

(٢١ - ٢٢ - ٢٣ - ٢٤)

٢٣. من أنشطة واجهزة مجلس التعاون لدول الخليج العربي

(قوات درع الجزيرة - اتحاد غرف مجلس التعاون - مشروع العملة الموحدة - الاتحاد الجمركي - كل ما سبق)

أبداعات الصفة في الواحة والصالون



تدريبات على الدرس الثاني (الأحلاف العسكرية)

السؤال الاول اكتب ما تشير اليه العبارات التالية

الاتفاق رسمى تتعهد بموجبة مجموعة من الدول بأن تتعاون فيما بينها فى مجال الاستخدام المشترك لقدراتها العسكرية ضد دولة أو مجموعة دول، كما تلتزم الدول الموقعة باستخدام القوة أو التشاور باستخدامها فى ظروف معينة .	الاحلاف العسكرية
من اهم الاحلاف العسكرية الموجودة على الساحة العالمية ومازال قائما حتى الان ويضم الولايات المتحدة ودول غرب اوربا ويبلغ عدد اعضاؤه حاليا ٢٨ دولة .	حلف شمال الاطلسى الناطو
حلف عسكرى تم تاسيسه عام ١٩٥٥م لمواجهة حلف الناطو واعلنت روسيا فى عام ١٩٩١م حل الحلف رسميا .	حلف وارسو

السؤال الثانى بم تفسر .

١. زاد انتشار الاحلاف العسكرية واتساع نطاق الدول التى تشترك فى النصف الثانى من القرن العشرين؟

يرجع ذلك الى زيادة الصراعات بعد الحرب العالمية الثانية بين المعسكرين الشرقى والغربى كما اصبحت احد المعالم الرئيسية لسياسة توازن القوى المعاصرة .

٢. اهمية الاحلاف العسكرية؟ (اهداف الاحلاف العسكرية)

* (ردع الأعداء) ويكون هدفا أساسيا للأحلاف العسكرية الدفاعية والتي تنشأ بدافع الخوف من خطر مشترك يهدد الدول المتحالفة دفاعا عن كيانها الإقليمي وحماية لأمنها القومي

* (زيادة القوة) حيث تسعى الدول إلى زيادة قوتها من خلال سياسة التحالف كبديل لسياسة التسلح المنفردة والتي تستنزف موارد اقتصادية هائلة .

* (تسوية النزاعات) بين الدول الاعضاء وبالطرق السلمية .

* (حماية المصالح) المشتركة وتنمية التعاون الاقتصادى والاجتماعى بين الاعضاء .

٣. نشأة حلف الناطو؟

- أثر قيام الاتحاد السوفيتي (السابق) بتشديد حصار علي برلين عام ١٩٤٨م وقد أنشأ الحلف بموجب ميثاق تم توقيعه فى واشنطن ابريل عام ١٩٤٩م

٤. نشأة حلف وارسو؟

لمواجهة تهديدات أعضاء حلف شمال الاطلسى (الناطو) وكان من أبرز أسباب انشائه انضمام ألمانيا الغربية لحلف الناطو .



2017

الجغرافيا السياسية

100
اسبرطة

٥. لحلف الناتو تأثير دولي وإقليمي؟

- ١- زيادة حدة الحرب الباردة بين المعسكرين الشرقي والغربي إذ أنشأ الاتحاد السوفيتي حلف (وارسو) لمواجهة حلف شمال الأطلسي
٢. انهماك الحلفين في سياسية سباق التسلح مما أدى إلى إرهاب اقتصاد الولايات المتحدة الأمريكية والاتحاد السوفيتي بصفة خاصة
- ٣- إضعاف هيئة الأمر المتحدة بسبب التنافس بين القوى الكبرى مما أدى إلى عدم قدرة المنظمة الدولية على تحقيق الأمن والسلم الدوليين

٦. أهر نشاطات حلف شمال الأطلسي في حفظ السلام العالمي؟

- التدخل في البوسنة والهرسك عام ١٩٩٥م ونشر قوات حفظ السلام فيها
- إرسال قوات الحلف إلى مقدونيا لمهمة حفظ السلام عام ٢٠٠١م
- تدخل قوات الحلف للتخفيف أثار الزلزال الذي ضرب باكستان عام ٢٠٠٦م
- إغاثة المتضررين من إعصار كاترينا الذي اجتاح الولايات المتحدة عام ٢٠٠٦م

السؤال الثالث اكتب ما تعرفه عن حلف وارسو من حيث التأسيس واسباب حل الحلف؟

حلف وارسو	احلاف تم حلها .
تاريخ الانشاء	تأسس الحلف في مايو ١٩٥٥
العاصمة/المقر	مدينة وارسو عاصمة بولندا
ظروف الانشاء الاسباب	مواجهة تهديدات حلف شمال الاطلسي خاصة مع انضمام المانيا الغربية الي الحلف ينص الميثاق علي ان يكون الحلف مفتوحا لانضمام الدول المحبة للسلام بغض النظر عن نظمها السياسية او الاجتماعية وتشرط الاجماع لقبول عضوية الدولة الجديدة
اهم الدول الاعضاء	الابانيا - يوغسلافيا - بولندا - تشيكوسلوفاكيا - المجر - المانيا الشرقية - رومانيا - بلغاريا - الاتحاد السوفيتي "ولم توقع الصين علي المعاهدة لكنها تعهدت بدعم الاعضاء في الحلف وخرجت البانيا من الحلف عام ١٩٦٨م
تاريخ الانهيار	بدأ الانهيار عام ١٩٨٥ بعد تولي الرئيس السوفيتي جوربا تشوف الحكم ثم اعلنت روسيا حل الحلف والفاؤه نهائيا عام ١٩٩١
اسباب الانهيار	*الفشل السياسي والاقتصادي لسياسة جوربا تشوف الإصلاحية *النزعة الانفصالية بين الجمهوريات السوفيتية من ناحية ودول حلف وارسو من ناحية *هدم سور برلين واعلنت الوحدة الالمانية *تفكك الاتحاد السوفيتي وعلان روسيا حل الحلف رسميا عام ١٩٩١م

أبداعات الصفوة فى الواحة والصالون





2017

الجغرافيا السياسية

100 اسبرطة

السؤال اكتب ما تعرفه عن حلف الناتو من حيث اسباب التأسيس واهم نشاطات الحلف ؟

حلف شمال الاطلسي	احلاف عسكرية مازالت قائمة حتى الان.
تاريخ الانشاء	انشئ الحزب بموجب ميثاق تم توقيعه في واشنطن ابريل ١٩٤٩م
العاصمة/المقر	بروكسل عاصمة بلجيكا
ظروف الانشاء- الاسباب	*تبلورت فكرة الحلف في انشاء حلف عسكري يضم دول غرب اوربا والولايات المتحدة اثر قيام اتحاد السوفيتي بتشديد حصاره علي برلين ١٩٤٨م *انشئ الحزب بموجب ميثاق تم توقيعه في واشنطن ابريل ١٩٤٩م واعتبرت بروكسل عاصمة بلجيكا مقرا للحلف وكان دوره تولي مهمة الدفاع عن اوربا الغربية ضد الاحتلال السوفيتي والدول المشكلة لحلف وارسو انذاك في سياق الحرب الباردة .
اهم الدول الاعضاء	١٢ دولة " الولايات المتحدة - بريطانيا - فرنسا - الدنمارك - هولندا - بلجيكا - لوكسمبرج - ايسلندا - ايطاليا - النرويج - كندا - البرتغال ثم انضمت الي الحلف تركيا واليونان ١٩٥٢م والمانيا الاتحادية الغربية ١٩٥٥م . بلغ عدد اعضاء حاليا ٢٨ دولة
*ما نتائج انييار الاتحاد السوفيتي وانهاء حلف وارسو ١٩٩١م	بدأ زعماء الحلف في اعادة النظر في استراتيجية الحلف ودوره المستقبلي عن طريق *السعي نحو التوسع الحلف شرقا . *ربط مستقبل الامن الاوربي بالدور الذي يقوم به الحلف في الازمات الكبرى داخل اوربا * ايجاد دوره في الازمات الاوربية وفي الشرق الاوسط .
الاثر الدولي والاقليمي للحلف	*زيادة حدة الحرب الباردة بين المعسكرين الشرقي والغربي اذ انشأ الاتحاد السوفيتي حلف وارسو لمواجهة الناتو *انهماك الحلفين في سياسة سباق التسلح مما ادي الي ارهاق اقتصاد الولايات المتحدة والاتحاد السوفيتي بصفة خاصة . *اضعاف هيئة الامم المتحدة بسبب التنافس بين القوي الكبرى مما ادي الي عدم القدرة علي تحقيق الامن والسلم الدوليين
اهم نشاطات حلف شمال الاطلسي	*التدخل في البوسنة الهرسك ١٩٩٥ ونشر قوات حفظ سلام *ارسال قوات التحالف الي مقدونيا لمهمة حفظ السلام ٢٠٠١م *اغاثة المتضررين من اعصار كاترينا الذي اجتاح الولايات المتحدة ٢٠٠٦م *تدخل القوات للتخفيف من اثار الزلزال الذي ضرب باكستان ٢٠٠٦م

أبداعات الصفة في الواحة والصالون

الصفوة

ابداع



2017

الجغرافيا السياسية

100
اسبرطة

نماذج امتحانات على الوحدة الثالثة

النموذج الأول

السؤال الأول أكمل العبارات الآتية :

- ١- من مقومات قيام التكتلات الاقتصادية و.....
- ٢- من الاحلاف العسكرية التي تم حلها و.....
- ٣- يضم مجلس التعاون الخليجي ست دول ويتخذ من مدينة عاصمة له.
- ٤- كانت اتفاقية عام ١٩٩١ م بين الدول الاوروبية والتي بموجبها تحولت السوق الأوروبية إلى

(ب) ضع علامة صح أو خطأ مع ذكر السبب في الحالتين :

- ١- الطرق والمواصلات لا تشكل عنصر هام من عناصر التكتلات الاقتصادية.
- ٢- المقومات السياسية لدول التكتل لا تمثل شرط اساسى لقيام تكتل ناجح.
- ٣- من أهم اهداف التكتل الاقتصادى الحصول على مزايا الانتاج الكبير.
- ٤- تعد التكتلات الاقتصادية ظاهرة قديمة النشأة .

السؤال الثانى (أ) ما النتائج المترتبة على :

- ١- قيام التكتلات الاقتصادية لدى لبعض الدول.
- ٢- تفكك الاتحاد السوفيتى على حلف وارسو.
- ٣- تأسيس حلف الناتو على المستوى الدولى والاقليمى ؟

(ب) قارن بين :

- ١- حلف الناتو وحلف وارسو من حيث (مقر الحلف) و (اسباب التأسيس)
- ٢- الاتحاد الاوروبى ومجلس التعاون الخليجى من حيث (الاهداف) و (أهم المؤسسات التى يعتمد عليها)

السؤال الثالث (أ) دلل جغرافيا على صحة العبارات الآتية :

- ١- تشابه الخصائص الثقافية يشجع على قيام التكتل واستمراره.
- ٢- الموارد الاقتصادية الاولى تعد عامل اساسى لنجاح قيام التكتلات الاقتصادية.
- ٣- يتمتع سكان مجلس التعاون الخليجى بخصائص مشتركة.
- ٤- لحلف الناتو مجهودات فى حفظ السلام العالمى.

(ب) تفسر :

- ١- نشأة حلف وارسو عام ١٩٥٥ م.
- ٢- نشأة مجلس التعاون الخليجى.
- ٣- أهمية المفوضية الاوروبية.
- ٤- تعد المقومات العسكرية من مقومات نجاح واستمرار التكتل الاقتصادى.

السؤال الرابع

- "حققت التكتلات الاقتصادية اكبر قدر من الرفاهية لشعوب الدول المشاركة فيها" فى ضوء العبارة اجب:
- ١- مفهوم التكتلات الاقتصادية.
 - ٢- مقومات قيام التكتل الاقتصادى.
 - ٣- أهمية البرلمان الاوربى.
 - ٤- شروط الانضمام لحلف وارسو.



2017

الجغرافيا السياسية

100
اسبرطة

النموذج الثاني

السؤال الأول اختر الاجابة الصحيحة مما بين القوسين :

- 1- من اجراءات تكوين التكتلات الاقتصادية تنسيق السياسيات (الاقتصادية - المالية - العسكرية - كل ما سبق)
- 2- آخر دول أوروبا التي انضمت للاتحاد الاوروبى عام ٢٠١٣ م هي ... (رومانيا - اوكرانيا - اسبانيا- الماني)
- 3- يوجد مقر مجلس التعاون الخليجى فى مدينة (أبو ظبى - الكويت - الرياض - البحرين)
- 4- انضمت دولة عام ١٩٥٢ م الى حلف الناتو (المانيا - اليونان - الولايات المتحدة - بريطانيا)

(ب) ما المقصود بكل من :

- 1- مجلس التعاون الخليجى.
- 2- التكتلات الاقتصادية.
- 3- الاحلاف العسكرية.

السؤال الثاني (أ) ما النتائج المترتبة على :

- 1- زيادة الحجم السكانى لدول التكتل الاقتصادى.
- 2- توقيع معاهدة ماسترخيت ١٩٩٢ م.
- 3- زيادة الصراعات بعد الحرب العالمية الثانية بين المعسكرين الشرقى والغربى.
- 4- سياسة الاصلاح التى اتبعها الرئيس جورباتشوف فى الاتحاد السوفيتى.

(ب) دلل جغرافيا على صحة العبارات الاتية :

- 1- هناك شروط للانضمام الى الاتحاد الاوروبى.
- 2- تعتبر التكتلات الاقتصادية اهم المتغيرات على الخريطة العالمية فى النصف الثانى من القرن العشرين.
- 3- هناك العديد من التكتلات الاقتصادية فى العالم ، وضح ذلك.

السؤال الثالث (أ) قارن بين :

- 1- اختصاصات كل من المجلس الاعلى والمجلس الوزارى لمجلس التعاون الخليجى.
- 2- أهداف حلف وارسو وحلف الناتو.

(ب) بيم تفسر :

- 1- للعادات والتقاليد دور مهم فى قيام التكتل الاقتصادى.
- 2- أهمية البرلمان الاوروبى.
- 3- أهمية الامانة العامة لمجلس التعاون الخليجى.
- 4- حتمية ظهور حلف الشمال الاطلسى.

السؤال الرابع "الاحلاف العسكرية احد المعالم الرئيسية لسياسة توازن القوى المعاصرة" فى ضوء العبارة اجب:

- 1- اسباب انهيار حلف وارسو.
- 2- اذكارالاحلاف العسكرية التى تم حلها .
- 3- بدأ زعماء حلف الناتو يعيدون النظر فى استراتيجية الحلف ودوره المستقبلى بعد الغاء الهيكل العسكرى لحلف وارسو. وضح تلك الطرق .



2017

الجغرافيا السياسية

100
اسبرطة

الوحدة الرابعة



تدريبات على الدرس الأول (ماهية العلاقات الدولية

السؤال الأول اكتب ما تشير اليه العبارات التالية

العلاقات الدولية	مجموعة تفاعلات بين أطراف أو وحدات دولية (دول، ومنظمات، تكتلات دولية أخرى) مثل العلاقات الاقتصادية والسياسية والعسكرية والقانونية والدبلوماسية بين الدول أو المنظمات موجودة على الساحة العالمية
الحرب	صراع مسلح بين دولتين أو أكثر تنشأ لتحقيق مصالح وطنية من وجهة نظر الدولتين وهي حالة قانونية معترف بها دولياً .
عصبة الأمم	منظمة دولية تم تأسيسها بعد الحرب العالمية الأولى وكان من مهامها ضمان السلم ومنع الحروب وتنظيم العلاقات الدولية وانتهت باندلاع الحرب العالمية الثانية عام ١٩٣٩م .
الأمم المتحدة	منظمة دولية تم تأسيسها بعد انتهاء الحرب العالمية الثانية عام ١٩٤٥م لتكون أكثر ثباتاً وأعمق وأكثر قدرة على حل المشكلات الدولية وتهدف إلى المحافظة على السلم والأمن الدوليين وتدعيم التعاون الدولي في مختلف المجالات ومقرها مدينة نيويورك .
التوفيق	إحالة النزاع إلى لجنة محايدة مهمتها تقديم تقرير إلى الطرفين يتضمن اقتراحات واضحة من أجل إجراء تسوية بينهما .
التحكيم	أسلوب قانوني حيث يصدر الحكم بين دولتين ويعد الحكم الزاماً للطرفين مثل قضية طابا .
المساعي الحميدة	دولة متبرعة لحل النزاع بين طرفين وتكون صديقه لهما .

السؤال الثاني بم تفسر؟

١. فشل وانهيار عصبة الأمم؟

- عدم انضمام دول كبرى كالولايات المتحدة الأمريكية والاتحاد السوفيتي
- وانسحاب دول أخرى كاليابان وألمانيا .
- افتقار العصبة إلى قوة عسكرية تابعة لها ، وانتهت باندلاع الحرب العالمية الثانية عام ١٩٣٩م .

أبداعات الصقوة في الواحة والصالون

الصقوة

إبداع



2017

الجغرافيا السياسية

100
اسبرطة

٢. احتلت الصين مقعدا دائما في مجلس الأمن بعد الحرب العالمية الثانية؟

- لان دولة بوزن الصين السكاني احتلت مقعدا دائما في مجلس الأمن بعد الحرب العالمية الثانية والذي يعد أهم أجهزة الأمم المتحدة ، ولم تكن الصين ذات ثقل إقتصادي أو عسكري يؤهلها لشغل المقعد حينها إلا حجم سكانها (أقل قليلا من ١/٤ سكان العالم)

٣. قيام الحروب؟

- وتنشأ الحروب عادة إما لأسباب اقتصادية أو اجتماعية أو داخلية أو دينية أو أيديولوجية أو لأسباب سياسية

٤. ظهور عصبة الأمم؟

-بعد أن وضعت الحرب العالمية الأولى (١٩١٤ - ١٩١٨) أوزارها عقد مؤتمر الصلح عام ١٩١٩ م في باريس ، كان من أهم ما تضمنه إقامة تنظيم عالمي ليحول دون تكرار الحروب عرفت باسم عصبة الأمم كان من مهامها ضمان السلم ومنع الحروب وتنظيم العلاقات الدولية

٥. ظهور هيئة الأمم؟

- بعد انتهاء الحرب العالمية الثانية عام ١٩٤٥ م ، تعددت الجهود المنادية بإقامة تنظيم دولي جديد ليكون أكثر ثباتا وأعمق أثرا وأكثر قدرة على حل المشكلات الدولية ، وتم الاتفاق على ميثاق هيئة الأمم المتحدة في مؤتمر سان فرانسيسكو عام ١٩٤٥ م ، وهدفت إلى الحفاظ على الأمن والسلم الدوليين ، وتدعيم التعاون الدولي في مختلف المجالات

السؤال الثالث ما النتائج المترتبة على مايلي :

١. تمتع الدولة بعلاقات متبادلة مع باقي الدول

تستطيع الدول أن تفتح أفقا جديدة لتبادل الخبرات في مختلف المجالات ، بما يؤمن مستقبلها وتحقيق التقدم الأزدهار.

٢. الثورة الصناعية بالنسبة للعلاقات الدولية؟

زاد الاعتماد الدول على بعضها البعض وانتقلت العلاقات بين الدول بين من علاقات جوار الى افاق اوسع شملت العالم بأسره ونقلت معها نوعية العلاقات من مجرد حرب وسلم الى مجالا اخرى متعددة.

٣. تعرض العالم للعديد من الحروب المدمرة؟

*القضاء على ملايين البشر *انفاق ملايين الاموال

*قيام المنظمات الدولية للمحافظة على الأمن والسلم الدوليين مثل عصبة الامم والامم المتحدة.

٤. المعاهدة التي عقدها الملك رمسيس الثاني مع خاتوسبل ملك الحيثيين عام ١٢٧٨م؟

وقف الحرب بينهما وتنظيم مبادئ الحرب والسلم بين الدولتين .

أبداعات الصقوة في الواحة والصالون





2017

الجغرافيا السياسية

100
اسبرطة

السؤال الرابع دتل جغرافيا على صحة العبارات التالية :

١. توجد عدة طرق وأساليب لحل النزعات الدولية سلميا ؟

*المفاوضات . * الوساطة (طرف ثالث بين متصارعين) * المساعي الحميدة (دول متبرعة قد تكون صديقة للطرفين *التوفيق (إحالة النزاع إلى لجنة محايدة مهمتها تقديم تقرير إلى الطرفين يتضمن اقتراحات واضحة من أجل إجراء تسوية بينهما) .

*التحكيم ، وهذا هو الأسلوب القانوني حيث يصدر الحكم بين دولتين ويعد الحكم إلزاما للطرفين مثل قضية طابا .

٢. دتل تطور العلاقات الدولية عبر الزمن ؟

١- في العصور القديمة : - كانت هناك علاقات دولية قديما بين الدول ومن أمثلتها ما يلي :

* المعاهدة التي عقدها الملك الفرعوني (رمسيس الثاني) مع (خاتوسبل) ملك الحيثيين عام ١٢٧٨ ق . م لتنظيم مبادئ الحرب والسلم بين الدولتين .

* علاقات الفرس والروم مع الممالك الخاضعة لكلا منهما ، حيث كانت منطقة الشام مسرحا للعديد من الصراعات بينهما .

* علاقات الدولة الاسلامية المتعددة مع جيرانها أو مع القوى التي عاصرتها في مختلف العصور .

٢- في العصر الحديث : زادت العلاقات الدولية بين الدول وازداد اعتماد بعضها على البعض الآخر خاصة منذ الثورة

الصناعية ، والتي نقلت العلاقات بين الدول من علاقات جوار إلى آفاق أوسع شملت العالم بأسرة في عهد القوى

الاستعمارية الأوروبية ، ونقلت معها نوعية العلاقات من مجرد الحرب والسلم إلى مجالات أخرى متعددة .

٣- في الوقت الحالي : تشعبت العلاقات الدولية بين دول العالم وخير دليل على ذلك البعثات الدبلوماسية لاي دولة

ونوعية التمثيل داخل كل بعثة على حدة (تمثيل سياسي ، واقتصادي ، وعسكري ، وثقافي ، صحي ذوتعلمي)

أفاقا جديدة لتبادل الخبرات في مختلف المجالات ، بما يؤمن مستقبلها وتحقيق التقدم الأزدهار .

٣. دتل انتشار فكرة المنظمة الدولية وجوهرها في العالم؟

*حتى تكون العلاقات بين الدول أكثر سلما وأعمق أمنا وأشمل تعاونا ، ووجود المنظمات الدولية في وقتنا الحالي ثمرة

جهود فكرية وسياسة بذلها رجال السياسة ، وقد ساعد على ذلك ما تعرضت له البشرية من حروب عديدة قضت على

عشرات الملايين من النفوس وآلاف الملايين من الأموال ، وكانت الحرب العالميتين الأولى والثانية من أقوى الدوافع العالمية

لإنشاء تنظيمين دوليين مهمتهما الأساسية المحافظة على الأمن والسلم الدوليين هما : عصبة الأمم؛ والأمم المتحدة

٤. هناك العديد من الجوانب الطبيعية والبشرية المؤثرة في علاقات الدولية؟ (ما العوامل المؤثرة في العلاقات الدولية ؟

الموقع الجغرافي : فالعلاقات الدولية لدولة هامشية مثل نيوزيلاندا وإسترااليا تختلف بالطبع عن دولة مركزية ذات موقع

إستراتيجي على خريطة العالم كمصر .



2017

الجغرافيا السياسية

100
اسبرطة

مساحة الدولة: دولة ذات مساحة عملاقة كروسيا الاتحادية بكل ما تحمله المساحة من إمكانيات تختلف بالتأكد علاقاتها الدولية عن دولة قزمية المساحة .

الحجم السكاني: دولة بوزن الصين السكاني إحتلت مقعدا دائما في مجلس الأمن بعد الحرب العالمية الثانية والذي يعد أهم أجهزة الأمم المتحدة ، ولم تكن الصين ذات ثقل إقتصادي أو عسكري يؤهلها لشغل المقعد جينها إلا حجم سكانها (أقل قليلا من ¼ سكان العالم)

الوزن الاقتصادية: ، أصبحت الصين لاعبا سياسيا على مسرح العلاقات الدولية ، نخشاها الدول الكبرى الأخرى وتتسابق في نفس الوقت على إقامة علاقات دولية معها في كافة المجالات . نتيجة تقدمها الاقتصادي وتطوير قدرتها العسكرية .

القوة العسكرية: تلعب قوة الدولة في المجال العسكري دورا مؤثرا في العلاقات الدولية ، وخريطة العالم السياسية بعلاقاتها الدولية في بداية الألفية الثالثة خير شاهد على ذلك ، فما زالت روسيا الاتحادية – الوريث الأكبر للإتحاد السوفيتي السابق – تلعب دورا مؤثرا في كثير من الأحداث العالمية مثل مشكلة أوكرانيا والأوضاع في سوريا .

السؤال الخامس قارن بين عصبة الأمم والأمم المتحدة؟

وجه المقارنة	عصبة الأمم:	الأمم المتحدة:
ظروف انشائها	بعد إن وضعت الحرب العالمية الاولي (١٩١٤-١٩١٨) أوزارها عقد مؤتمر الصلح عام ١٩١٩م في باريس ، كان من أهم ما تضمنه إقامة منظمة عالمية ليحول دون تكرار الحروب عرف باسم عصبة الأمم	بعد انتهاء الحرب العالمية الثانية عام ١٩٤٥م تعددت الجهود المندابية بإقامة منظمة دولية جديدة لتكون أكثر ثباتا وأعمق أثرا وأكثر قدرة علي حل المشكلات الدولية، وتم الاتفاق علي ميثاق هيئة الأمم المتحدة في مؤتمر سان فرانسيسكو عام ١٩٤٥م
أهدافها	١- كان من مهامها ضمان السلم ومنع الحروب ٢- تنظيم العلاقات الدولية	١- الحفاظ علي السلم والأمن الدوليين، ٢- تدعيم التعاون الدولي في مختلف المجالات،
أسباب فشلها	١- عدم انضمام دول كبرى لها كالولايات المتحدة والاتحاد السوفيتي ٢- انسحاب دول أخرى كاليابان وألمانيا ، ٣- افتقار العصبة الي قوة عسكرية تابعة لها ، وانتهت باندلاع الحرب العالمية الثانية عام ١٩٣٩م.	١- هيمنة الدول الكبرى علي قراراتها ، ٢- عدم الحيادية في بعض القضايا مثل القضية الفلسطينية



2017

الجغرافيا السياسية

100
اسبرطة

دور الأمم المتحدة في حل النزاعات الدولية من الناحية السياسية والانسانية

من الناحية الإنسانية	من الناحية السياسية
<ul style="list-style-type: none"> – تقديم المساعدات للاجئين في العالم مثل فلسطين والبوسنة والهرسك. – تقديم الإغاثة الدولية في مناطق الكوارث الطبيعية مثل الزلازل والفيضانات. – دعم حقوق الإنسان في مناطق مختلفة من العالم. 	<ul style="list-style-type: none"> – مساندة حركات التحرر في العالم مثل تونس والجزائر. – حل العديد من النزاعات الطويلة أو التخفيف من حدتها عن طريق إرسال قوات متعددة الجنسيات كما حدث في أفغانستان والعراق. – إرسال مراقبين دوليين في مناطق التوتر مثل الشرق الأوسط وشبه القارة الهندية. – إرسال قوات حفظ السلام لبعض الدول مثل البوسنة وكرواتيا.



تدريبات على الدرس الثاني (النظام العالمي الجديد)

السؤال الاول اكتب ما تشير اليه العبارات التالية

النظام العالمي الجديد	مجموعة التفاعلات بين اعضاء المجتمع الدولي على المستويين الاقليمي والعالي والتي تجرى وفقا لنسق او منظومة معينة مستقاه من فلسفة العولمة
-----------------------	---

السؤال الثاني ضع علامة صح او خطأ مع التصويب.

- النظام العالمي الجديد هو مجموعة التفاعلات بين أعضاء المجتمع الدولي وفق قيم مستقاه من فلسفة العولمة (✓)
- أول من طرح فكرة النظام العالمي الجديد هو الرئيس الامريكى جورج بوش الأب ج- (×) الرئيس الامريكى ويلسون
- تقوم العلاقات الدولية على مبدأ توازن المصالح بدلا من توازن القوى (✓)
- ما زال النظام العالمي قائم على التناقض بين الرأسمالية والاشتراكية ج- (×) لم يعد التناقض بين الرأسمالية والاشتراكية بل حل محله التناقض بين الشمال الصناعي والجنوب النامي
- النظام العالمي الجديد لم يكن ثمرة اتفاق بين الدول (✓)
- تزايد الدور الذي تلعبه حركة عدم الانحياز في العلاقات الدولية ج- (×) تضاؤل الدور الذي تلعبه حركة عدم الانحياز في العلاقات الدولية

أبداعات الصفة فى الواحة والصالون





2017

الجغرافيا السياسية

100
اسبرطة

السؤال الثالث دتل جغرافيا على صحة العبارات التالية

١. يتميز النظام العالمي الجديد بعدد من الخصائص ؟

- ١- الثورة الهائلة في وسائل الاتصال والعلوم والتكنولوجيا .
- ٢ - تقلص دور السيادة الوطنية
- ٣- بروز ظاهرة الاعتماد الدولي المتبادل وظهور التكتلات الاقتصادية ٤- تدويل المشاكل والقضايا التي يواجهها العالم
- ٥- تحرير التجارة العالمية
- ٦- ظهور الشركات متعددة الجنسيات
- ٧- زيادة دور المؤسسات المالية مثل البنك الدولي .

٢. توجد العديد من الأهداف المعلنة للنظام العالمي الجديد ؟

* المحافظة على الاستقرار العالمي .

* احترام دور الأمر المتحدة .

* احترام سيادة كل دولة واستقلالها وعدم المساس بوحدتها الوطنية .

* نشر قيم الديمقراطية * احترام حقوق الانسان * احترام حق الشعوب فى تقرير مصيرها .

٣. توجد متغيرات أدت إلى الإعلان عن ضرورة إقامة نظام عالمي جديد؟

* سعى دول أوروبا الغربية لاستكمال وحدتها بمحورها الاقتصادي والسياسي والاجتماعي وباتت السوق الأوروبية المشتركة تعرف بدول (المجموعة الأوروبية) والتي تسعى إلى التطور نحو مزيد من التكتلات الاقتصادية لتحقيق التكامل الاقتصادي .

* سعى الدول الصناعية الآسيوية الناشئة للحصول على مكانة هامة في الساحة الاقتصادية والسياسية ومن هذه الدول (الصين ، وكوريا ، سنغافورة ، والهند ، وماليزيا)

* ظهور اليابان وألمانيا كقوتين عظميين لهما دورهما الفعال والمؤثر في النظام الاقتصادي العالمي والأسواق العالمية .

* الثورة الصناعية الثالثة والتي يطلق عليها الثورة المعلوماتية وظهور الثورة العلمية والتكنولوجية .

* إيجاد حلول لعدد من القضايا العالمية مثل انتهاء الحرب العراقية الإيرانية ، وانتهاء الاحتلال السوفيتي لأفغانستان ، ونهاية الحرب الأهلية اللبنانية وغيرها .

* تدعيم دور هيئة الأمم المتحدة في الحفاظ على السلم والأمن الدوليين ، وتكوين قوات حفظ السلام القادرة على أداء مهمتها .

* إيجاد حلول لعدد من القضايا العالمية مثل انتهاء الحرب العراقية الإيرانية وانتهاء الاحتلال السوفيتي لأفغانستان ونهاية الحرب الأهلية اللبنانية وغيرها .



2017

الجغرافيا السياسية

100
اسبرطة

السؤال الرابع بم تفسر؟

١. عرف مصطلح النظام العالمي وشاع منذ أزمة الخليج ١٩٩٠ م؟

ج- من خلال خطاب الرئيس الامريكى الأسبق (جورج بوش) الأب حين قال (إن ما يتعرض للخطر ليس بلدا صغيرا فحسب بل فكرة حيوية هي فكرة النظام العالمي الجديد) فالتطورات والتغيرات التي حدثت على الساحة الدولية فى السنوات الأخيرة دفعت إلى الإعلان عن ضرورة إقامة نظام عالمي جديد

٢. لم تعد الدول النامية في سلم أولويات الدول الغربية المتقدمة؟

ج- حيث أتجه الاهتمام إلى دول أوروبا الشرقية

٣. يدور الصراع الرهن حول التكنولوجيا؟

ج- لتوظيفها من أجل الوصول إلى أعلى معدلات الإنتاج ولذلك يدور الصراع الخفي على المواد الخام التي تدخل في الصناعات التكنولوجية المتطورة مثل اليورانيوم والذي تتوفر خاماته في بعض الدول النامية وخاصة إفريقيا مما يجعلها مطمعا للدول المتقدمة .

٤. هناك مجموعة من المبادئ الحاكمة للعلاقة الجديدة بين روسيا والولايات المتحدة الأمريكية؟

*احلال مبدأ توازن المصالح بدلا من توازن القوى

*نزاع السلاح

*نزاع الصفة الايدلوجية عن العلاقات الدولية

*العمل من اجل تخطى الحواجز والصراعات تحقيقا لمصالح البشرية .

٥. للنظام العالمى الجديد تأثير واضح على دول العالم المتقدم والنامى؟ ماهر جدا

١. احتكار دول الغرب الرأسمالية لسلاح والمال والتكنولوجيا (ما نتائج ذلك؟)

ادى الى : تحويل كثير من المساعدات الاقتصادية والمالية والتكنولوجية والتبادل التجارى لصالح العلاقات الجديدة بين شرق أوروبا والغرب عموما على حساب الدول النامية .

٢. لم تعد الدول النامية فى سلم اولويات الدول الغربية المتقدمة (لماذا)

حيث إتجه الاهتمام إلى دول أوروبا الشرقية .

٣. يدور الصراع الرهن حول التكنولوجيا (بم تفسر)

لتوظيفها من أجل الوصول إلى أعلى معدلات الانتاج ولذلك يدور الصراع الخفى على المواد الخام التي تدخل فى الصناعات التكنولوجية المتطورة مثل اليورانيوم والذي تتوفر خاماته فى بعض الدول النامية وخاصة إفريقيا مما يجعلها مطمعا للدول المتقدمة .

أبداعات الصفة فى الواحة والصالون





2017

الجغرافيا السياسية

100
اسبرطة

٤. تضاؤل دور حركة عدم الانحياز في العلاقات الدولية بعد أن كان لها شأن بارز في الأحداث العالمية في مرحلة الحرب الباردة .
٥. سقوط الاتحاد السوفيتي بسبب عجزه عن تطوير نظم إنتاجه الاقتصادي مقارنة بالمستوى السائد في الدول الغربية ويعد هذا جرس إنذار للدول النامية لتقوم بإصلاح أوضاعها الاقتصادية بالاعتماد على الذات أولاً .
٦. التدخل الأمريكي في الشؤون الداخلية لبعض الدول .
٧. إختراق الأمن الثقافي العربي من خلال إحلال قيم العولمة السلبية .
٨. انتشار العنف وقيام الحروب الأهلية وحروب الحدود كما حدث في الصومال والكونغو وأفغانستان .

اسئلة عامه على المنهج

١- انسب الدول الآتية الي تكتلها الاقتصادي ؟

(مصر - المغرب - الجزائر - ليبيا - الجزائر - استراليا - شيلي - الولايات المتحدة - مالطة - السعودية - قطر - فرنسا)

الدولة	مصر	المغرب الجزائر	ليبيا	استراليا شيلي	الولايات المتحدة	مالطة فرنسا	السعودية وقطر
التكتل الاقتصادي	الكوميسا	اتحاد المغرب العربي	اتحاد المغرب العربي والكوميسا	الايك	النافتا	الاتحاد الأوروبي	مجلس التعاون لدول الخليج

☒ بم تفسر .. الجيش المصري من اقوي الجيوش العربية ويحتل مرتبة علي مستوى العالم ...؟

☒ لأنها تملك حزم قوات بشرية مناسب سواء العاملة او بعد التعبئة

☒ مقدار من المعدات العسكرية سوء برا وبحرا وجوا

☒ أنفاق العسكري من دخلها القومي

☒ حزم المعونات العسكرية الخارجية

☒ تمتلك نوعية مقاتل يتميز بالإخلاص ووجود الدوافع والعلم

☒ تمتلك جهاز مخابرات ذا كفاءة عالية وتمتلك قطاعا ناجحا من لتعبئة الجيش

٢- صنف الدول الآتية من حيث نوع الدولة حسب نوع النظام السياسي والاداري ؟

(مصر - فرنسا - الولايات المتحدة الأمريكية - الصين - اليابان - دول الاتحاد الأوروبي)

أبداعات الصفة في الواحة والصالون





2017

الجغرافيا السياسية

100
اسبرطة

الدولة	مصر	فرنسا	الولايات المتحدة	الصين	اليابان	دول الاتحاد الأوربي
نوعها	وحدوية	وحدوية	اتحادية (فيدرالية)	وحدوية	وحدوية	اتحاد كونفدرالية

٣- ماهو نوع المشكلات بالدول الآتية موضحا أسبابها ؟..

الدولة	المغرب	اسبانيا	الولايات المتحدة	تونس
نوع المشكلة	مشكلة استعمارية حدودية	مشكلة اجتماعية	مشكلة اجتماعية	مشكلة اقتصادية
أسبابها	رفض الاحتلال الاسباني الخروج بالحجج الآتية- التقادم - نسبة السكان ٦٠٪ أسبان- المدينتين غير مسجلتين ضمن الأراضي المحتلة	التوزيع الجغرافي لسكان ألباسك حيث تتمركز في أماكن محددة علي أطراف الدولة	التميز العنصري ضد الزوج وممارسة التفرقة العنصرية ضدهم	اكتشاف البترول في الرصيف القاري بينها وبين ليبيا

٤- دتل ... تختلف سيادة الدول علي أنواع المناطق المائية ؟..

أنواع المياه	المياه الإقليمية	المياه التكميلية	المياه المحايدة	أعالي البحار
السيادة	تمارس الدولة عليها سيادتها كاملة مثل ممارستها لسيادتها علي الياباس	تمارس الدولة سلطات جمركية خاصة بالرقابة والإشراف للأمن والسلامة	تدعي بعض الدول السيادة عليها وحددت بعض الدول لنفسها مناطق وسط المحيط لتجري فيها تجارب نووية وصاروخية	لا تدعي أي دول السيادة عليها أي مشاع للبشرية

٥- دتل ... خليج السويس وبحيرة قارون مياه داخلية مصرية وخليج العقبة مياه دولية؟

لان خليج السويس وبحيرة قارون يحيط بهما الياباس لمصري من جميع الجهات

☒ اما خليج العقبة تشترك فيه مصر وفلسطين والأردن والسعودية

أبداعات الصفة في الواحة والصالون





2017

الجغرافيا السياسية

100
اسبرطة

٤- بم تفسر تعتبر الدولة الوحديية اقوي أنواع الدول والكونفدرالية أضعف أنواع الدول؟

لان الدولة الوحديية تتميز

- ☒ حكومة مركزية واحدة تسيطر علي جميع السلطات المحلية
- ☒ تجانس سكاني
- ☒ تحوي قلبا أو نواه واحدة
- ☒ ليست ضخمة المساحة
- ☒ مدمجة الشكل

أما الدولة الكونفدرالية الأضعف حيث

☒ يحق لأي دولة الانفصال عن الاتحاد وقت ما تشاء

☒ لكل دولة علم خاص ودستور خاص وعاصمة مستقلة

٥. دلل ...؟ عناصر الأمة ليست ضرورية للدولة فقد توجد داخل الدولة وقد لا توجد...؟

☒ فالولايات المتحدة يعيش بها جنسيات متعددة ولغات مختلفة

☒ وسويسرا بها أربع لغات (الإيطالية - الفرنسية - الألمانية - الرومانية)

٦. دلل . للعولمة اثار ايجابية وواخرى سلبية بالنسبة للدول؟

☒ ايجابية .. هي امتداد طبيعي لانسياب المعارف وسهولة تداولها بين الامر والدول .

☒ سلبية .. ١- تؤثر علي تطور خريطة العالم

٢- هددت السيادة القومية لدول المختلفة

دلل ... صندوق النقد الدولي لها ايجابيات وسلبيات ..؟

☒ ايجابية . هو مؤسسة نقدية دولية تأسست ١٩٤٤م لتنظيم القضايا النقدية الدولية

☒ سلبية .. يتدخل في سياسيات الدول واثر ذلك علي استقرار الدول



2017

الجغرافيا السياسية

100
اسبرطة

نماذج امتحانات على الوحدة الرابعة

النموذج الأول

السؤال الأول (أ) اختر الاجابة الصحيحة مما بين القوسين :

- 1- تشعبت العلاقات الدولية في الوقت الحالى مثل التمثيل
(السياسى - الاقتصادى - العسكرية - كل ما سبق)
- 2- ظهور نظام دولى جديد للعالم وأصبحت السيادة العالمية.....
(روسيا - امريكا - الصين - المانيا)
- 3- من المنظمات الدولية ذات الطابع العسكرى
(الفاو - أوبك - وارسو - الناتو)
- 4- لجأت مصر في حل مشكلة طابا إلى
(التحكيم - المساعي الحميدة - الوساطة - الحرب)
- 5- تعد بعض دول إفريقيا مطعماً للدول المتقدمة بسبب توفر المواد الخام التي تدخل في الصناعات التكنولوجية مثل
(الخامات المعدنية كاليورانيوم - الخامات المعدنية كالذهب - مصادر الطاقة كالبترول - الخامات الزراعية كالقطن)
- 6- للنظام العالمي الجديد عدة أهداف معلنة منها
(نشر الديمقراطية - نشر الثقافة الغربية - احترام دور عصبة الأمم - احترام حماية الدول المتقدمة للدول النامية)

(ب) دلل على صحة العبارات الآتية :

- 1- هناك عدة طرق واساليب لحل النزاعات الدولية سلمياً.
- 2- قيام النظام العالمى الجديد على أسس عديدة.
- 3- توجد متغيرات أدت الى الاعلان عن ضرورة اقامة نظام عالمى جديد.
- 4- تغير مفهوم رأس المال فى النظام العالمى الجديد.

السؤال الثانى (أ) بم تفسر :

- 1- العلاقات الدولية فى تزايد مستمر.
- 2- فشل عصبة الامم فى تحقيق اهدافها .
- 3- العلاقات الدولية لنيوزيلاندا تختلف عن دولة كمصر.
- 4- تتعدد اهداف النظام العالمى الجديد.

(ب) ما العلاقة بين كل من :

- 1- العلاقات الدولية ومساحة الدولة.
- 2- النظام العالمى الجديد وازمة الخليج ١٩٩٠م.

السؤال الثالث (أ) قارن بين :

- 1- دور منظمة الامم فى حل النزات الدولية من الناحية السياسية والناحية الانسانية.
- 2- أهداف النظام العالمى الجديد وخصائصه.

(ب) ما النتائج المترتبة على :

- 1- الثورة العلمية والتكنولوجية واثرها على العلاقات الدولية.
- 3- اعلان جورباتشوف استقالته من رئاسة الاتحاد السوفيتى.

أبداعات الصفوة فى الواحة والصالون





2017

الجغرافيا السياسية

100
اسبرطة

(ب) ما المقصود بكل من :

- 1- علاقات دولية .
- 2- الحروب .
- 3- عصبة الامم .

السؤال الرابع "تعد الحروب من سمات الحياة البشرية لم تجد منها مكان ولا زمان" في ضوء العبارة اجب:

- 1- اسباب نشأة الحروب .
- 2- نتائج الحرب العالمية الثانية بالنسبة للعلاقات الدولية .
- 3- ما رايك في هذه العبارة " تلعب القوة العسكرية دوراً مؤثراً لقوة الدولة في علاقاتها الدولية".

النموذج الثاني

السؤال الأول (أ) أكتب ما تشير اليه العبارات الآتية :

- 1- منظمة ظهرت بعد مؤتمر الصلح ١٩١٩م ومن مهامها ضمان السلم ومنع الحروب .
- 2- من أهدافها احترام سيادة كل دولة واستقلالها وعدم المساس بوحدها الوطنية .
- 3- رئيس الاتحاد السوفيتي الذي اعلن عن حقبة جديدة بالتعاون مع الغرب ونهاية الحرب الباردة .
- 4- احالة النزاع الى لجنة محايدة لتقديم تقرير الى الطرفين يتضمن اقتراحات لتسوية الخلاف .

(ب) اذكر :

- 1- المقومات الطبيعية المؤثرة في العلاقات الدولية .
- 2- خصائص النظام العالمي الجديد .

السؤال الثاني (أ) ددل على صحة او خطأ العبارات الآتية مع ذكر السبب في الحالتين:

- 1- اتجه اهتمام الدول الغربية المتقدمة في نظام العالمي الجديد الى دول اوربا الشرقية بدلاً من الدول النامية .
- 2- هناك العديد من الاهداف المعلنة للنظام الدولي الجديد .
- 3- عقد الملك خاتوسبل معاهدة مع رمسيس الثاني ملك الحيثيين عام ٢٧٨ ق.م..
- 4- يؤثر الموقع الاستراتيجي للدولة في وزنها السياسي بين الدول .

(ب) بم تفسر :

- 1- نشأة منظمة الامم المتحدة .
- 2- يؤثر الحجم الكبير للسكان للدول على العلاقات الدولية .
- 3- الصراع بين الدول المتقدمة على دول تتوافر فيها المواد الخام .
- 4- شهدت خريطة العالم السياسية في السنوات العشر الاخيرة من القرن عدة تغيرات .

السؤال الثالث (أ) ما العلاقة بين كل من :

- 1- العلاقات الدولية والثورة الصناعية .
- 2- سقوط الاتحاد السوفيتي والتوازن الدولي .

(ب) اختر الاجابة الصحيحة مما بين القوسين :

١. نشأت منظمة .. بعد نهاية الحرب العالمية الثانية واتخذت من مدينة نيويورك مقراً لها .

(الفاو - الأوبك - التجارة العالمية - الأمم المتحدة)

٢. أول من طرح فكرة النظام العالمي الجديد هو الرئيس الأمريكي (أبراهام لنكولن - ويلسون - جورج بوش - باراك أوباما)

أبداعات الصفوة في الواحة والصالون





2017

الجغرافيا السياسية

100
اسبرطة

٣. ظهر النظام العالمي الجديد للمرة الأولى في الخطاب السياسي العالمي للرئيس

(جورجيا تشوف - ويلسون - جورج بوش الأب - جورج بوش الابن)

٤. تم الإعلان رسمياً عن نهاية الحرب الباردة من خلال الخطاب السياسي العالمي للرئيس

(جورجيا تشوف - ويلسون - جورج بوش الأب - جورج بوش الابن)

٥. عرف النظام العالمي الجديد وشاع منذ أزمة الخليج عام ١٩٩٠م من خلال خطاب الرئيس الأمريكي

(أبراهام لنكولن - ويلسون - جورج بوش الأب - جورج بوش الابن)

السؤال الرابع :

" التطورات والتغيرات التي حدثت على الساحة الدولية في السنوات الاخيرة دفعت الى الاعلان عن ضرورة قيام نظام عالمي جديد " في ضوء العبارة وضح:-

١- المتغيرات التي حدثت على الخريطة السياسية خلال القرن العشرين.

٢- المبادئ الحاكمة للعلاقة بين روسيا والولايات المتحدة الامريكية التي وضعها جورجيا تشوف.

٣- طرق حل النزاعات في حالة السلم.

تم بحمد الله

الجزء الثاني من كتاب ١٠٠ اسبرطه يصم ... امتحان شامل المنهج غير مجاب عنه لتدريب والحل مع الطلبة

مع اطيب تمنياتي بالتوفيق للجميع **الجوكر هانى الشرقاوى** ٠١١٩٨٤٧٠٩١

فريق اعداد كتاب ١٠٠ اسبرطه لمادة الجغرافيا السياسية ٢٠١٧م.

١- هانى الشرقاوى اعداد وتنسيق واخراج فنى . ٩. طلعت ليله..... اعداد نظام البوكليت

٢- ابراهيم حامد اعداد وتنسيق واخراج فنى. ١٠. سيد الخطيب..... اعداد واخراج فنى....

٣- عصمت النقيب اعداد وتنسيق واخراج فنى. ١١. اسلام هليل..... اخراج فنى.....

٤- محمود حلوانى اعداد وتنسيق واخراج فنى. ١٢. احمد شفيق..... اعداد واخراج فنى....

٥- احمد يحيى اعداد وتنسيق واخراج فنى.. ١٣. كامل ابوعلى اعداد واخراج.....

٥- وائل حسين اعداد وتنسيق واخراج فنى... ١٤. مصطفى الدهشورى اعداد فنى.

٦- ابو عائشة السيسى.. اعداد وتنسيق واخراج فنى. ١٥. حنان رمضان اعداد.....

٧- عبدالله ابو الفتوح .. اعداد وتنسيق واخراج فنى .. ١٦- محمد مجدى..... اعداد وتطوير.....

٨- سعيد رزق..... اعداد واخراج وتنسيق فنى..... ١٧. محمد الصعيدى.. اعداد نظام البوكليت

٩- عصام البدر اوى ...مراجعة عامة واخراج فنى..... ١٨. ياسر الباشا..... اعداد واخراج وتنسيق..

ابداعات الصفوة فى الواحة والصالون





2017

الجغرافيا السياسية

100
اسبيرة

أبداعات الصفوة فى الواحة والصالون

