



المركز القومي للأبحاث  
والتقويم التربوي



جمهورية مصر العربية  
وزارة التربية والتعليم

# دليل تقويم الطالب في مادة الجغرافيا

للمصف الثالث الثانوي  
الجغرافيا السياسية

٢٠١٦ / ٢٠١٧ م

تصميم  
د/ سهيل عبد ربه

## لجنة الإعداد

أ.د/ سعاد محمد سيد الفجال

أستاذ باحث متفرغ بالمركز القومي للامتحانات والتقويم التربوي

أ.د.م/ أسماء محمد عبد الحليم معاذ

أستاذ باحث مساعد بالمركز القومي للامتحانات والتقويم التربوي

د/ رضا شعبان عبد السلام

باحث مساعد بالمركز للامتحانات والتقويم التربوي

أ/ سمير محمود إبراهيم الشرقاوي

مدير تنمية عام مادة الدراسات الاجتماعية

## إشراف تربوي

أ.د/ هبة الله عدلي

رئيس قسم تطوير الامتحانات

بالمركز القومي للامتحانات

والتقويم التربوي

أ.د/ مجدي محمد محمود أمين

مدير المركز القومي للامتحانات

والتقويم التربوي

مدير عام تنمية مادة الدراسات الاجتماعية

أ/ سمير محمود إبراهيم الشرقاوي

العام الدراسي

٢٠١٦ - ٢٠١٧ م

## بِسْمِ اللَّهِ الرَّحْمَنِ الرَّحِيمِ

تقديم:

أبناءى الأعزاء الطلاب والطالبات: إن وزارة التربية والتعليم تعمل ضمن المنظومة العالمية، من أجل مواجهة ما تفرضه علينا العولمة من تحديات وتسعى في نفس الوقت للاستفادة مما يتيح لنا من فرص وإمكانات.. لذلك فقد تفاعلت مصر مع المنظمات والهيئات العالمية في مبادراتها المختلفة نحو دعم التنمية المستدامة.

ونحن ندرك تماما أن العملية التعليمية والسياسات التي تستهدف تطويرها، وما يترتب على ذلك من نتائج، موضوع يشغل اهتمام كل بيت وكل أسرة في مصر، ولوزارة التربية والتعليم دور فاعل في دعم جهود تطوير التعليم والمشاركة في تحقيق هدف مصر القومي، سعيا للوصول إلى تعليم عالي الجودة في شتى مراحله.

إن تطوير المناهج وطرق التدريس يمثلان التحدي الحقيقي أمانا، لإحداث نقلة نوعية في نظام التعليم المصري، لذلك فإننا نسعى لتطوير مناهج التعليم وطرق التدريس تطويرا شاملا وفق خطة مدروسة للانتقال من نموذج تربوي تقليدي قائم على الحفظ والتلقين إلى نموذج تربوي حديث يدعم التفكير الناقد وينمي قدرة التلاميذ على حل المشكلات.

ودعما لهذا التوجه حرصت على تكليف المركز القومي للامتحانات والتقويم التربوي بإعداد أدلة تقويم الطالب بهدف تقديم نماذج متنوعة من الأسئلة والاختبارات التحصيلية للتدريب عليها، ولتتمكنوا من خلالها من الوقوف على مدى استيعابكم لجوانب المادة الدراسية المختلفة، وقد روعي في إعدادها أن تتضمن مختلف نوعيات الأسئلة المطابقة لمواصفات الورقة الامتحانية، وتدرجها في الاعتماد على المستويات المعرفية المختلفة حتى يستفيد منها الطالب والمعلم.

وختاما أبناءى الأعزاء الطلاب والطالبات: تعلموا أن الدولة تعي مسئوليتها إزاء قضية تطوير التعليم وإصلاح المؤسسة التعليمية.. والارتفاع بمكانتها، وتطلع إلى أن يقف المجتمع بأسره مؤيدا لأهدافها.. مساندا لتبعاتها.. كي نحقق هدفنا القومي في إحداث تطوير إيجابي حقيقي في نظامنا التعليمي ومؤسساتنا التعليمية..

وزير التربية والتعليم

رئيس مجلس إدارة المركز

القومي للامتحانات والتقويم التربوي

أ.د/ الهلالي الشربيني

## المحتويات

الدرس التمهيدي : مدخل لدراسة الجغرافيا السياسية

الوحدة الأولى : الدولة في الجغرافيا السياسية

الوحدة الثانية: المشكلات السياسية

الوحدة الثالثة: التكتلات السياسية والأحلاف العسكرية

الوحدة الرابعة: العلاقات الدولية والنظام العالمي الجديد

الإجابات:

## الدرس التمهيدي

### مدخل لدراسة الجغرافيا السياسية

من المتوقع بعد دراسة " الدرس التمهيدي " أن يكون الطالب قادراً على أن:-

- ١ - يعطى تعريفاً صحيحاً لمفهوم الجغرافيا السياسية .
- ٢ - يوضح أهداف الجغرافيا السياسية.
- ٣ - يستنتج أهمية الجغرافيا السياسية.
- ٤ - يميز بين الجغرافيا السياسية والجيوبولتيك.
- ٥ - يحلل بعض آراء المفكرين في الجغرافيا السياسية .
- ٦ - يحدد مجالات الجغرافيا السياسية.
- ٧ - يقدر دور الجغرافيا السياسية في فهم قضايا ومشكلات العالم المعاصر.
- ٨ - يوضح النتائج المترتبة على التطور التكنولوجي في علم الجغرافيا السياسية.

## الدرس التمهيدي

### مدخل لدراسة الجغرافيا السياسية

السؤال الأول:

أمامك خريطتين لقارة آسيا ادرسهما جيداً ثم وضح



خريطة (ت-٢): آسيا السياسية الآن



خريطة (ت-١): آسيا قبل تفكك الاتحاد السوفيتي

- التغييرات السياسية العالمية التي طرأت على خريطة العالم



السؤال الثاني:

بم تفسر ..... ؟

- ١ - أهمية الجغرافيا السياسية بالنسبة للسياسيين والعسكريين.
- ٢ - يعد أرسطو أشهر من كتب في الجغرافيا السياسية قديماً.

السؤال الثالث:

ما معنى المفاهيم الجغرافية التالية:-

- ١ - الجغرافيا السياسية
- ٢ - الدولة
- ٣ - الجيوبولتيك (عند رودلف كلين)
- ٤ - العولمة

السؤال الرابع:

قارن بين كل من الجغرافيا السياسية والجيوبولتيك من حيث المفهوم وسمات كل منهما

السؤال الخامس:

" تعد الجغرافيا السياسية وثيقة الصلة بالعلوم الأخرى "

فى ضوء العبارة السابقة أجب

١ - ما علاقة علم الجغرافيا السياسية بالعلوم الأخرى؟

٢- ما أهداف الجغرافيا السياسية ؟

السؤال السادس:

ما النتائج المترتبة على.....؟

١ - استخدام الاستشعار عن بعد في الجغرافيا السياسية.

٢ - تطور نظم المعلومات الجغرافية بالنسبة للجغرافيا السياسية.





السؤال الحادي عشر: أكتب علامة (صح) أمام العبارة الصحيحة وعلامة (خطأ) أمام غير العبارة الصحيحة مع التفسير في الحالتين.

- ١- الجغرافيا السياسية ترسم تصوراً لما يجب أن تكون عليه الدولة .
- ٢- تهتم الجغرافيا السياسية بتحليل الوحدات السياسية المختلفة تحليلاً فلكياً.
- ٣- ترتبط الجغرافيا السياسية بفروع الجغرافيا الأخرى.

السؤال الثاني عشر : ما المقصود بكل من .....

- ١- الجغرافيا السياسية .
- ٢- الاستشعار عن بعد .
- ٣- الجيوبولتيك

السؤال الثالث عشر:

ما العلاقة بين نظم الاستشعار عن بعد وتطور علم الجغرافيا السياسية ؟

السؤال الرابع عشر:

ما أوجه الاختلاف بين الجغرافيا السياسية والجيوبولتيك ؟

السؤال الخامس عشر: ما النتائج المترتبة علي .....؟

- ١- استخدام نظم المعلومات الجغرافية.
- ٢- تطور وسائل الاتصالات وتكنولوجيا المعلومات بالنسبة للجغرافيا السياسية .

السؤال السادس عشر:

"أضافت نظم الاستشعار عن بعد والخرائط الالكترونية إضافة هائلة لمختلف العلوم وخاصة الجغرافيا السياسية"

في ضوء العبارة أجب

- ١- ما أهمية نظم الاستشعار عن بعد والخرائط الالكترونية بالنسبة للجغرافيا السياسية؟
- ٢- من وجهة نظرك .....كيف يمكن الاستفادة منها في الجغرافيا السياسية؟
- ٣- ماذا يحدث إذا لم تستخدم الوسائل التكنولوجية في الجغرافيا السياسية ؟

## الوحدة الأولى

### الدولة في الجغرافيا السياسية

من المتوقع بعد انتهاء الطالب من دراسة الوحدة الأولى : " الدولة في جغرافيا السياسية " أن يكون الطالب قادر على أن:

- ١ - يعطى تعريفاً صحيحاً للمفاهيم الجغرافية الواردة بالوحدة ( الدولة - الأمة - الإقليم - عاصمة الدولة - نواة الدولة ).
- ٢ - يعطى أمثلة للعواصم ونواة الدولة.
- ٣ - يحدد المقومات الطبيعية والبشرية لقوة الدولة.
- ٤ - يوضح أوجه الشبه والاختلاف بين أنواع وأشكال الدولة وتأثيرها على قوة الدولة.
- ٥ - يفسر العلاقة بين مساحة الدولة وقوتها.
- ٦ - يحدد العلاقة بين التقدم الاقتصادي وقوة الدولة.

## الوحدة الأولى

### الدولة في الجغرافيا السياسية

السؤال الأول:

اختر الإجابة الصحيحة من بين أ ، ب ، ج ، د لتكمل بها العبارات الآتية:

١ - تسمى مجموعة من البشر بينهم روابط مشتركة ويعيشون على قطعة من الأرض لفترة زمنية طويلة ب.....

أ - الدولة

ب - الإقليم

ج - الأمة

د - القبيلة

٢ - من خصائص الأمة .....

أ - اللغة الواحدة

ب - الاتفاق عليها من قبل الجغرافيين

ج - الوحدة المركزية

د - الوحدة الكونفيدرالية

٣ - العامل الأكثر أهمية في اختيار الخرطوم عاصمة للسودان هو ....

أ - العامل التاريخي

ب - سهولة المواصلات

ج - الحماية والدفاع

د - السيادة القومية

٤ - العامل الأكثر أهمية في اختيار موسكو عاصمة لروسيا هو ....

أ - العامل التاريخي

ب - سهولة المواصلات

ج - الحماية والدفاع

د - السيادة القومية

السؤال الثاني:

أ - وضح أوجه الاختلاف بين الأمة والدولة .

ب - وضح أوجه الاختلاف بين الدولة الوحدوية والدولة الاتحادية المركبة.

السؤال الثالث :

اكتب كلمة صح أمام العبارات الصحيحة وكلمة خطأ أمام العبارات غير الصحيحة مع ذكر السبب فى الحالتين:

- ١ - تتميز الدولة الوندوية بوجود حكومة واحدة ومجلس نيابي واحد.
- ٢ - تتميز الدولة الاتحادية المركبة بتجانس سكانها عرقيا ودينيا وثقافياً.
- ٣ - تعتبر الولايات المتحدة الأمريكية مثلاً جيداً للدولة الوندوية.
- ٤ - العامل الأكثر وضوحاً في اختيار القاهرة عاصمة لمصر هو السيادة القومية.
- ٥ - العامل الأكثر أهمية عند اختيار أنقرة عاصمة لتركيا هو العامل التاريخي.

السؤال الرابع :

" العاصمة هي المدينة التي تستقر فيها حكومة الدولة وسلطاتها والسفارات والمؤسسات القومية"

فى ضوء العبارة السابقة، وضح

- ١ - أهم سمات العاصمة.
- ٢ - عوامل اختيار العاصمة.
- ٣ - مقترحاتك لإنشاء عاصمة جديدة لمصر من حيث الموقع والموارد المتاحة.

السؤال الخامس :

اختر الإجابة الصحيحة من بين أ ، ب ، ج ، د لتكمل بها العبارات الآتية:-

- ١ - من المقومات الطبيعية للدولة .....
- أ - الشكل
- ب- خصائص السكان
- ج - الإنتاج الزراعي.
- د- الموارد المعدنية

٢ - من الدول التى لها واجهة بحرية واحدة دولة .....

- أ- المغرب.  
ب- فرنسا.  
ج - سوريا.  
د - أفغانستان.

٣ - من الدول التى لها واجهتان بحريتان دولة .....

- أ - تشيلي.  
ب- فرنسا.  
ج- أثيوبيا.  
د - موريتانيا.

٤ - من الدول الجزرية دولة .....

- أ - المملكة العربية السعودية.  
ب- المغرب.  
ج - تشاد.  
د - اليابان

٥ - من الدول الحبيسة فى قارة آسيا دولة .....

- أ - إيران .  
ب- باكستان  
ج - أفغانستان.  
د - بنجلاديش

السؤال السادس :

اكتب كلمة (صح) أمام العبارة الصحيحة وكلمة (خطأ) أمام العبارة غير الصحيحة مع ذكر السبب

فى الحالتين مما يأتي:

- ١ - يؤثر الموقع الفلكي فى قوة الدولة.  
٢ - يعتبر موقع الدولة الحبيسة أفضل من موقع الدول الجزرية.  
٣ - من الدول الأفريقية كثيرة الجيران دولة المغرب.  
٤ - من الدول الآسيوية كثيرة الجيران دولة الصين.  
٥ - تساهم المساحة الكبيرة للدولة فى قوتها.



### السؤال السابع :

أمامك خريطة أفريقيا السياسية ادرسها

جيدا ثم استخراج منها:

- ١ - الدول الحبيسة.
- ٢ - دول لها واجهتين بحريتين.
- ٣ - دول جزرية.
- ٤ - أقل الدول وأكثرها من حيث عدد الدول المجاورة.

٥ - وضح أسباب تفضيلك لإحدى الدول الأفريقية على الدول الأخرى.

### السؤال الثامن :

قارن بين دولة كبيرة المساحة ودولة صغيرة المساحة من حيث:

- أ - حجم الموارد وتنوعها.
- ب - سهولة الاتصال بكافة أرجاء الدولة.

### السؤال التاسع :

ما النتائج المترتبة على:-

- ١ - الموقع البحري الجيد للدولة.
- ٢ - وقوع الدولة في دوائر عرض متعددة.
- ٣ - وجود قناة السويس داخل مصر.

### السؤال العاشر :

" تشغل الدولة مساحة من الأرض يحدها حدود سياسية واضحة ومعترف بها "

في ضوء العبارة السابقة وضح

- ١ - أثر المساحة على الدولة في السلم والحرب.
- ٢ - العوامل المحددة لأهمية مساحة الدولة.
- ٣ - الدولة التي تفضل أن تعيش بها ولماذا؟

السؤال الحادي عشر :

" تختلف أشكال الدول إلى شكل مندمج أو ذات بروز ومستطيل ومجزأ ومحتوى "

فى ضوء العبارة السابقة وضح

١ - مزايا الشكل المندمج.

٢ - عيوب كل من الشكل المستطيل - الشكل المحتوي.

السؤال الثاني عشر

اختر الإجابة الصحيحة من بين أ ، ب ، ج ، د لتكمل بها العبارات الآتية:-

١ - من الدول كبيرة المساحة .....

أ - قطر. ب- روسيا الاتحادية.

ج - سلطنة عمان . د - بريطانيا.

٢ - من الدول صغيرة المساحة التي استولت عليها ألمانيا فى الحرب العالمية الثانية دولة ....

أ - بريطانيا . ب- باكستان.

ج - ليبيا. د- هولندا.

٣ - من الدول ذات الشكل المندمج .....

أ - فرنسا. ب -إيطاليا.

ج - الأرجنتين. د - تركيا.

٤ - من الدول ذات الشكل المستطيل ( النحيل ) .....

أ - مصر. ب - السودان.

ج -إيطالي. د - الكونغو.

٥ - من أشكال الدول البحرية المجزأة دولة .....

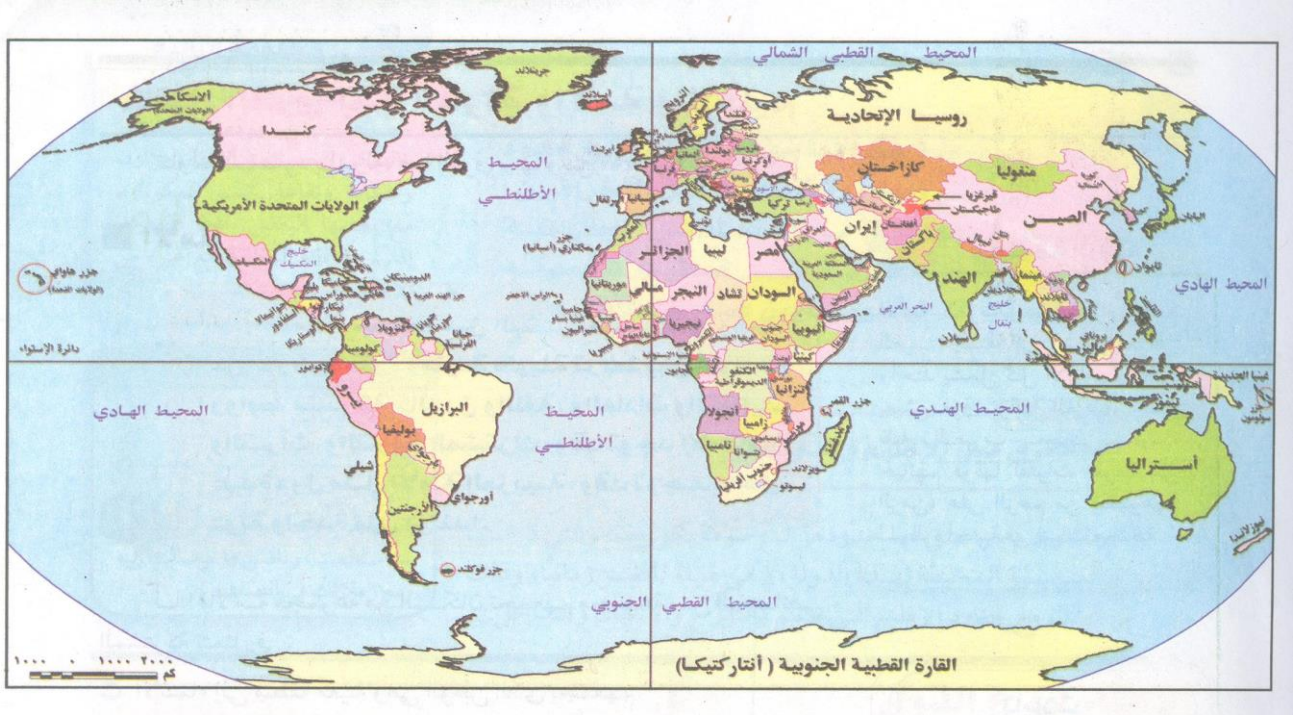
أ - الأرجنتين. ب - مصر.

ج -إندونيسيا. د - الكونغو.



السؤال الثالث عشر :

أمامك خريطة العالم السياسية ادرسها جيدا ثم وضح مثالين لكل من:



- ١ - دول ذات الشكل المندمج.
- ٢ - دول ذات الشكل ذو البروز.
- ٣ - دول ذات الشكل المستطيل.
- ٤ - دول ذات الشكل المجزأ.
- ٥ - دول ذات الشكل المحتوى.

السؤال الرابع عشر :

اكتب كلمة (صح) أمام العبارات الصحيحة وكلمة (خطأ) أمام العبارات غير الصحيحة مع ذكر السبب في الحالتين:

- ١ - من أمثلة الدول البرية المجزأة دولة بريطانيا.
- ٢ - من أمثلة الدول ذات الشكل المحتوى دولة ليسوتو.
- ٣ - يزيد المناخ المعتدل من قوة الدولة.

٤ - يزيد المناخ المتطرف من قوة الدولة.

٥ - من الدول البرية البحرية المجزأة دولة اليابان.

السؤال الخامس عشر :

بم تفسر .... ؟

١ - للتضاريس أثر واضح فى توزيع سكان الدولة.

٢ - للنبات الطبيعي أهمية اقتصادية بالنسبة فى الدولة.

السؤال السادس عشر :

اكتب كلمة صح أمام العبارات الصحيحة وكلمة خطأ أمام العبارات غير الصحيحة مع ذكر السبب فى الحالتين :

١ - تحتاج الدول ذات حجم السكان الكبير إلى استقدام عمالة أجنبية.

٢ - يعتبر الدين عاملاً من عوامل التجانس السكاني للدولة.

٣ - تتخفف نسبة الأطفال فى الدول النامية.

٤ - تؤثر الهجرة سلباً على اقتصاديات الدول النامية.

٥ - تعد الحبوب الغذائية من متطلبات الأمن القومي.

السؤال السابع عشر :

" لحجم السكان الكبير للدولة مزايا وسلبيات كثيرة "

فى ضوء العبارة السابقة وضح

١ - مميزات الحجم الكبير للسكان.

٢ - سلبيات الحجم الكبير للسكان

٣ - أثر حجم سكان الدولة فى المجال الاقتصادي.

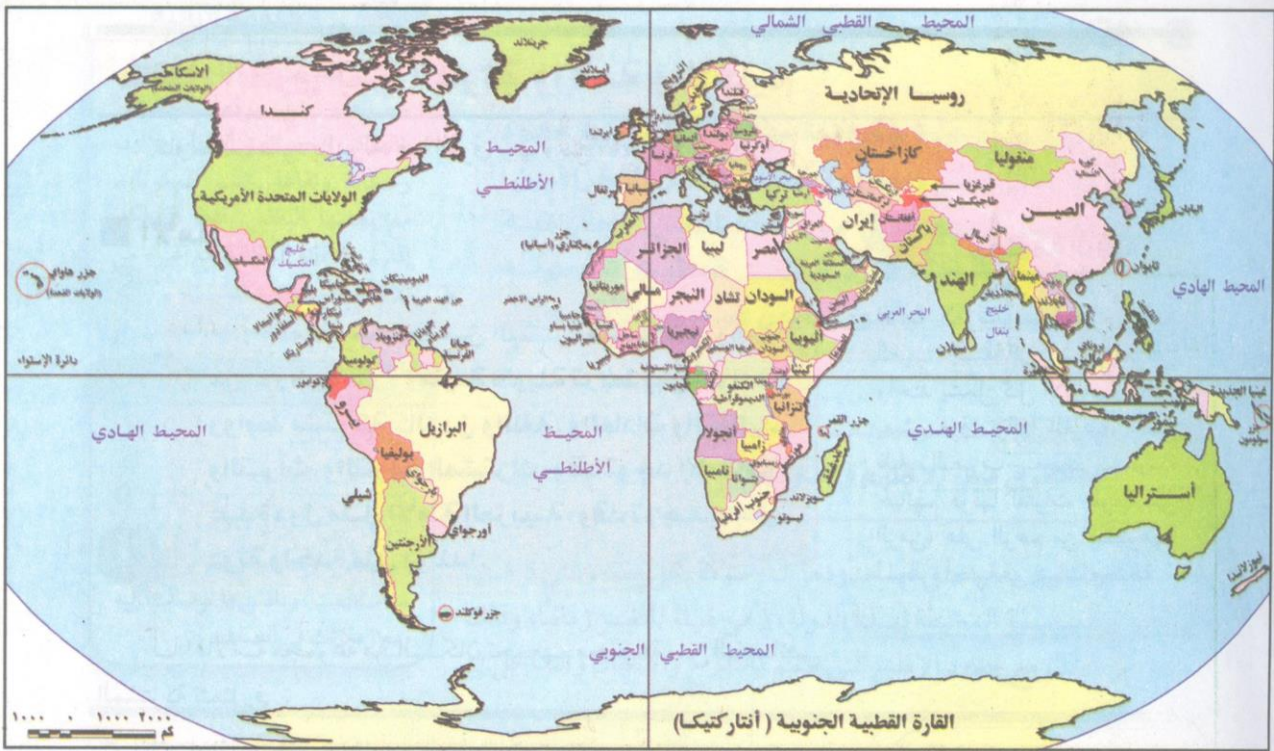
السؤال الثامن عشر:

بم تفسر ..... ؟

- ١ - أهمية البحث العلمي في حياة الأمم في الوقت الحاضر.
- ٢ - اعتراف بعض الدول بحرية الأقليات في لغتهم.
- ٣ - يعد حجم سكان الدولة من مقوماتها البشرية.

السؤال التاسع عشر:

على خريطة العالم السياسية وضح مثالين لكل من:



- ١ - دول ذات حجم سكاني كبير.
- ٢ - دول ذات حجم سكاني صغير.

السؤال العشرون:

ما النتائج المترتبة على ..... ؟

- ١ - وجود الموارد المعدنية فى الدولة.
- ٢ - الاكتفاء الذاتى من الموارد الزراعية.
- ٣ - وجود نظام نقل متطور فى الدولة.

السؤال الواحد والعشرون:

" تقوم الدولة على الشعب والوطن والموقع الجغرافى ومساحته وموارده ونظامه السياسى "

فى ضوء العبارة السابقة وضح

- ١ - القوة التنظيمية وقوة الدولة.
- ٢ - أهم عناصر قوة الدولة.

السؤال الثانى والعشرون:

اكتب كلمة صح أمام العبارات الصحيحة وكلمة خطأ أمام العبارات غير الصحيحة مع ذكر السبب فى الحالتين:

- ١ - يمثل حجم القوة البشرية لجيش الدولة المؤشر الوحيد على قوتها.
- ٢ - لمساحة وشكل الدولة دور كبير فى قوة الدولة.
- ٣ - تلعب اللغة دوراً كبيراً فى بناء الدولة وتماسكها وقوتها.

السؤال الثالث والعشرون:

ما النتائج المترتبة على ..... ؟

- ١ - الهجرة بالنسبة للدول المستقبلية للمهاجرين.
- ٢ - توافر الموارد المعدنية ومصادر الطاقة فى الدولة.

السؤال الرابع والعشرون:

بم تفسر ..... ؟

- ١ - أهمية نظام الانتخابات بالدولة.
- ٢ - اعتماد أنظمة الحكم الديمقراطية على مبدأ الفصل بين السلطات.
- ٣ - أهمية جغرافية الانتخابات.

السؤال الخامس والعشرون:

وضح أوجه الاختلاف بين النظام البرلماني والنظام شبه الرئاسي.

السؤال السادس والعشرون:

اختر الإجابة الصحيحة من بين أ ، ب ، ج ، د لتكمل بها العبارات الآتية:

- ١ - نظام اجتماعي يقوم بأدوار تحقيق الأمن الداخلي والخارجي والمصالح العامة .....
  - أ - نظام الانتخابات.
  - ب - النظام السياسي.
  - ج - النظام الرئاسي.
  - د - النظام البرلماني.
- ٢ - تسعى أنظمة الحكم الديمقراطية إلى .....
  - أ - تطبيق النظام البرلماني.
  - ب - تطبيق النظام الرئاسي.
  - ج - توزيع عادل للسلطة.
  - د - تحديد أدوار الوزارات المختلفة.
- ٣ - من الدول التي تعتمد النظام شبه الرئاسي.....
  - أ - الولايات المتحدة الأمريكية.
  - ب - روسيا.
  - ج - بريطانيا.
  - د - فرنسا.
- ٤ - من الدول التي تعتمد النظام البرلماني .....
  - أ - بريطانيا.
  - ب - فرنسا.
  - ج - الصين.
  - د - مصر.

٥ - من الدول التى تعتمد النظام الرئاسي .....

- أ - الولايات المتحدة الأمريكية. ب - اليابان.  
ج - بريطانيا. د - فرنسا.

السؤال السابع والعشرون:

بم تفسر ..... ؟

- ١ - لا يوجد نظام حكم مثالي.  
٢ - يتميز النظام الرئاسي بسمات تميزه عن غيره من أنظمة الحكم الأخرى.

السؤال الثامن والعشرون:

" الانتخابات أداة للاختيار وبمقتضاها يتم الاختيار علي أساس المساواة بين كل المواطنين "

فى ضوء هذه العبارة وضح

- ١ - رتب الإجراءات الآتية سليماً.  
(إجراء الانتخابات - تقسيم الدوائر الانتخابية - تحديد الفائز - الترشح للانتخابات - فرز أصوات الناخبين - تحديد كشوف الناخبين )  
٢ - ما الشروط الواجب توافرها لإجراء الانتخابات؟

## الوحدة الثانية

### المشكلات السياسية

من المتوقع بعد انتهاء الطالب من دراسة " الوحدة الثانية " المشكلات السياسية " أن يكون الطالب قادر على أن:

- ١ - يعطى تعريفاً صحيحاً للمصطلحات الجغرافية الآتية ( الحدود السياسية- المشكلات السياسية - المياه الإقليمية - المياه التكميلية - المياه المحايدة -أعالي البحار - الرصيف القاري- الأقليات - الهجرة غير الشرعية - الهجرة الدولية )
- ٢ - يقارن بين التخوم والحدود السياسية.
- ٣ - يستنتج أهمية الحدود السياسية للدولة.
- ٤ - يميز بين أنواع الحدود السياسية.
- ٥ - يوقع على خريطة العالم الحدود الطبيعية ( جبلية - مائية ) ويحدد مشكلاتها.
- ٦ - يحدد العلاقة بين الاستعمار ووجود بعض المشكلات السياسية ( سبته ومليلة- كشمير ).
- ٧ - يميز بين المياه الإقليمية والدولية والمحايدة.
- ٨ - يفسر الحاجة لاتفاقيات المياه على طول الأنهار الدولية.
- ٩ - يحدد بعض المشكلات المرتبطة بخطوط تقسيم المياه.
- ١٠ - يتتبع مشكلات بعض الأنهار.
- ١١ - يحدد المشكلات التي ترتبت على الهجرة الدولية.
- ١٢ - يقدر دور الجغرافيا السياسية في فهم قضايا ومشكلات العالم السياسية.



## الوحدة الثانية

### المشكلات السياسية

السؤال التاسع والعشرون: اختر الإجابة الصحيحة من بين أ ، ب ، ج ، د لتكمل بها العبارات الآتية:-

- ١ - السبب الرئيسي لنشأة الحدود السياسية في أفريقيا السمراء هو .....
  - أ - زيادة عدد السكان
  - ب - الحاجة إلى تنمية المناطق الهامشية
  - ج - المعاهدات الموقعة بين الدول
  - د - تقسيم الاستعمار لمستعمراته
- ٢ - السبب الرئيسي لنشأة الحدود السياسية في أوروبا هي .....
  - أ - زيادة عدد السكان
  - ب - الحاجة إلى تنمية المناطق الهامشية
  - ج - المعاهدات الموقعة بين الدول
  - د - الحروب
- ٣ - تعتبر الحدود بين شيلي والأرجنتين حدود .....
  - أ - نهريّة
  - ب - جبليّة
  - ج - بحريّة
  - د - هندسيّة
- ٤ - تعتبر الحدود بين مصر والسودان حدود .....
  - أ - جبليّة
  - ب - نهريّة
  - ج - هندسيّة
  - د - بحريّة

السؤال الثلاثون

" ظهرت الحدود السياسية كمرحلة بديلة للتخوم التي كانت موجودة من قبل "

فى ضوء العبارة السابقة وضح

- ١ - المقصود بالتخوم.
- ٢ - المقصود بالحدود السياسية.
- ٣ - أوجه الشبه والاختلاف بين التخوم والحدود السياسية.

السؤال الواحد والثلاثون:

اكتب كلمة (صح) أمام العبارة الصحيحة وكلمة (خطأ) أمام العبارة غير الصحيحة مع ذكر السبب في الحالتين:

- ١ - كانت الجبال والغابات بمثابة تخوم فاصلة بين دول أوروبا.
- ٢ - للمعاهدات الموقعة بين الدول تأثير في ترسيم الحدود السياسية.
- ٣ - تتحدد وظائف الحدود السياسية في الحماية والأمن.
- ٤ - تلعب الحدود السياسية دوراً في الفصل بين الدول.

السؤال الثاني والثلاثون: بم تفسر .....؟

- ١ - من وظائف الحدود السياسية الحماية الاقتصادية للدول.
- ٢ - تغيير مسار الحد السياسي لبعض الدول أحياناً

السؤال الثالث والثلاثون: ما النتائج المترتبة على ..... ؟

- ١ - الزيادة السكانية (على نشأة الحدود السياسية).
- ٢ - استقلال الدول الأفريقية (بالنسبة الحدود السياسية).
- ٣ - اختراع الطائرات والصواريخ (على وظيفة الحد الأمن).

السؤال الرابع والثلاثون

اكتب كلمة (صح) أمام العبارة الصحيحة وكلمة (خطأ) أمام العبارة غير الصحيحة مع ذكر السبب في الحالتين:

- ١ - تعتبر الحدود بين الهند وباكستان حدود حضارية.
- ٢ - تعتبر الحدود بين شيلي والأرجنتين حدود طبيعية.
- ٣ - تفصل جبال البرانس بين إسبانيا والبرتغال.
- ٤ - من مميزات اتخاذ الأنهار حدوداً سياسية تمتعها بالاستقرار.
- ٥ - يعتبر الحد السياسي بين مصر والسودان حداً طبيعياً.

السؤال الخامس والثلاثون

أ - ما المقصود بالمفاهيم الآتية ؟

- ١ - المياه الإقليمية      ٢ - المشكلة السياسية      ٣ - المياه الداخلية  
٤ - المياه التكميلية      ٥ - الرصيف القاري.

ب- بم تفسر ..... ؟

- ١ - وجود مشكلات مترتبة على اتخاذ الأنهار كحدود سياسية.  
٢ - معظم حدود مصر حدود هندسية.

السؤال السادس والثلاثون

اختر الإجابة الصحيحة من بين أ ، ب ، ج ، د لتكمل بها العبارات الآتية:-

- ١ - تم تقسيم الحدود فى أوربا بعد الحرب العالمية الأولى على أساس.....  
أ - هندسي.      ب - الدين.  
ج - اللغة.      د - العرق.

- ٢ - تم تحديد الحدود السياسية بين الهند وباكستان على أساس.....  
أ - هندسي.      ب - الدين.  
ج - اللغة.      د - العرق.

- ٣ - ظهر الاستقطاب العالمي بين الكتلة الشيوعية والكتلة الرأسمالية فى.....  
أ - النصف الأول من القرن التاسع عشر.  
ب - النصف الثاني من القرن التاسع عشر  
ج - النصف الأول من القرن العشرين.  
د - النصف الثاني من القرن العشرين.

٤ - بنهاية القرن العشرين تم حل حلف .....

- أ - بغداد.  
ب - وارسو.  
ج - شمال الأطلنطي.  
د - المحيط الهادى.

٥ - تقع مشكلة كشمير بين .....

- أ - الهند والصين.  
ب - الهند ونيبال.  
ج - الصين وباكستان.  
د - الهند وباكستان.

السؤال السابع والثلاثون:

" تظهر بعض النزاعات على الحدود السياسية بين بعض الدول "

فى ضوء هذه العبارة وضح

- ١- المتغيرات التى أثرت على خريطة العالم السياسية من وجهة نظرك.  
٢- أهم المشكلات السياسية فى آسيا وأفريقيا.  
٣- من وجهة نظر..... كيف يمكن تلافى المشكلات على الحدود السياسية فى العالم؟

السؤال الثامن والثلاثون:

بم تفسر .....

- ١ - حدوث مشكلة إقليم كشمير.  
٢ - أهمية سبته ومليلة.

السؤال التاسع والثلاثون:

على خريطة العالم الصماء وضع عليها

- ١ - إقليم كشمير  
٢ - مدينتى سبته ومليلة.  
٣ - نماذج من أماكن يسبب فيها الرعاة بعض المشكلات.

السؤال الأربعون:

ما النتائج المترتبة على ..... ؟

- ١ - استحداث المياه التكميلية.
- ٢ - وجود جزر تونسية على تقسيم الحدود الليبية التونسية.

السؤال الواحد والأربعون:

اكتب كلمة (صح) أمام العبارة الصحيحة وكلمة (خطأ) أمام العبارة الخطأ مع ذكر السبب في

الحالتين:

- ١ - وظيفة الحد المائي لا تقل أهمية عن الحد البرى.
- ٢ - تعتبر الأنهار الدولية خارج نطاق النزاعات.
- ٣ - يعتبر الحد البحري للدولة جزء من النطاق الإقليمي للدولة الساحلية.
- ٤ - توجد مؤسسات دولية تهتم بالتعاون الدولي لمواجهة المشكلات الاقتصادية.

السؤال الثاني والأربعون:

قارن بين كل من:

- ١ - الأنهار المحلية - الأنهار الدولية.
- ٢ - المياه الإقليمية والمياه الداخلية.

السؤال الثالث والأربعون:

بم تفسر ..... ؟

- ١- حدوث الهجرة الإجبارية.
- ٢- تعد التفرقة العنصرية مثال بشع للتمييز ضد الأقليات.

السؤال الرابع والأربعون

اختر الإجابة الصحيحة من بين أ ، ب ، ج ، د لتكمل بها العبارات الآتية:-

١ - مارست الأغلبية تفرقة عنصرية ضد الأقلية فى دولة .....

أ - جنوب أفريقيا. ب- البرازيل.

ج - المكسيك. د - الولايات المتحدة الأمريكية.

٢ - مارست الأقلية تفرقة عنصرية ضد الأغلبية فى .....

أ - جنوب أفريقيا. ب- البرازيل.

ج - المكسيك. د - الولايات المتحدة الأمريكية.

٣ - تشكل بعض الأقليات خطراً على استقرار الدولة مثل إقليم .....

أ - سبته ومليلة. ب - الباسك.

ج - كشمير. د - جنوب أفريقيا.

٤ - من أمثلة الهجرة الإجبارية فى النصف الثانى من القرن العشرين .....

أ - تهجير الزوج إلى الولايات المتحدة الأمريكية.

ب- تهجير أهالي النوبة من جنوب أسوان.

ج - تهجير الهنود الحمر فى أمريكا الشمالية.

د - الهجرة غير الشرعية عبر البحر المتوسط.

٥ - يهاجر الفلسطينيون خارج أرضهم بسبب .....

أ - إغراءات الدول المتقدمة.

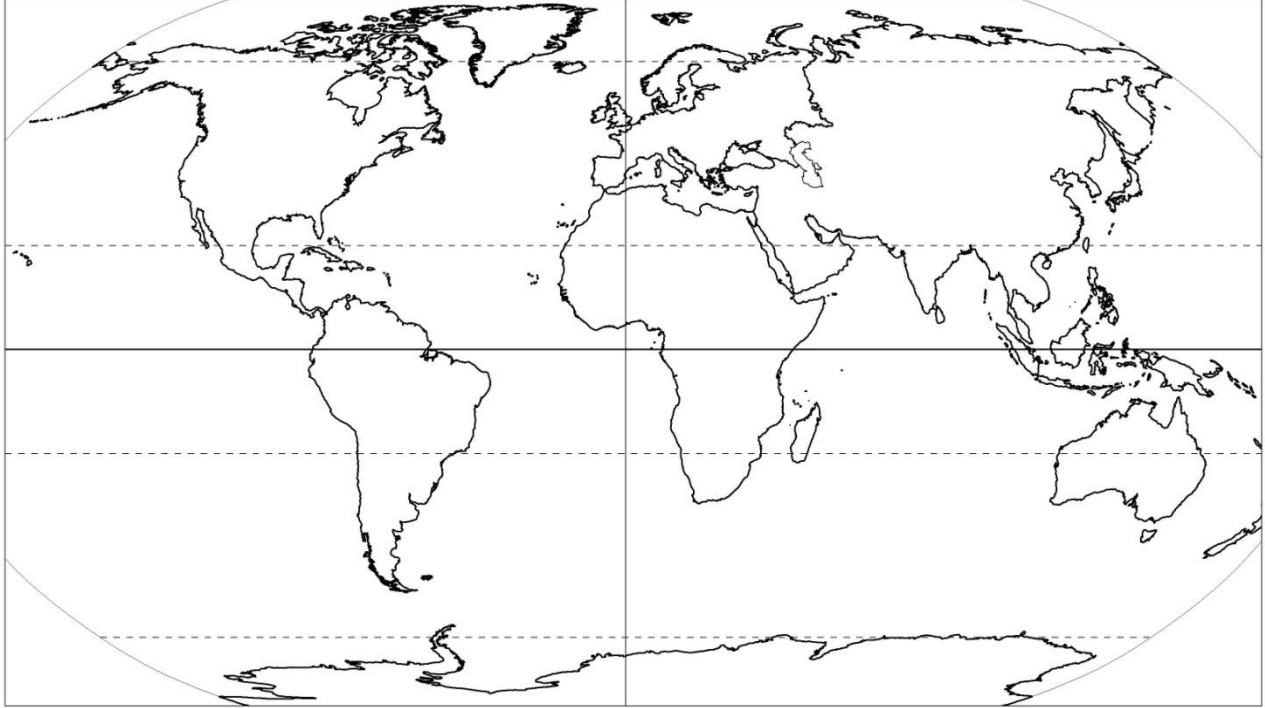
ب- عدم وجود فرص عمل حقيقية.

ج - الاضطهاد السياسى والدينى والعرقى.

د - رغبتهم فى تحسين الأحوال الاقتصادية.

السؤال الخامس والأربعون:

أمامك خريطة صماء للعالم حدد عليها أماكن المشكلات الآتية:



١ - مشكلة إقليم الباسك.

٢ - تيمور الشرقية.

٣ - فلسطين.

السؤال السادس والأربعون:

ما النتائج المترتبة على كل من .....

١ - تفكك الاتحاد السوفيتي.

٢ - الاضطهاد السياسي والديني والعنصري ضد فئة من السكان.

السؤال السابع والأربعون:

أ - ما العلاقة بين حجم الأقلية وقوتها الاقتصادية؟

ب- ماذا يحدث إذا كانت الأقلية مركزه جغرافيا فى مكان ما بالدولة؟



### الوحدة الثالثة

#### التكتلات الاقتصادية والأحلاف العسكرية

من المتوقع بعد انتهاء الطالب من دراسة " الوحدة الثالثة " التكتلات الاقتصادية والأحلاف العسكرية " أن يكون الطالب قادر على أن:

- ١ - يعطى تعريفاً صحيحاً للمصطلحات الجغرافية الآتية ( التكتلات الاقتصادية والأحلاف العسكرية )
- ٢ - يحدد أهم مراحل ومقومات التكتلات على الساحة العالمية والإقليمية.
- ٣ - يعدد نماذج التكتلات الاقتصادية المختلفة.
- ٤ - يحدد أهداف الأحلاف العسكرية في العالم.
- ٥ - يستنتج دور الأحلاف العسكرية في حفظ السلام العالمي.
- ٦ - يحدد دور المنظمات الدولية في حل النزاعات والمشكلات العالمية.

### الوحدة الثالثة

#### التكتلات الاقتصادية والأحلاف العسكرية

السؤال الأول: اختر الإجابة الصحيحة مما بين القوسين :

- ١- يطلق على منطقة التجارة الحرة لأمريكا الشمالية اسم ....  
( الفاو - الأوبك - الناфта - اليونسكو).
- ٢- اتفاقية تحول بسببها السوق الأوروبية إلى اتحاد أوروبي .....  
( الناфта - الكوميسا - جنيف - ماستريخت )
- ٣- السوق المشتركة لدول شرق وجنوب أفريقيا تسمى .....  
( الكوميسا - أبك - أوبك - اليونسكو )
- ٤- يعد أضخم الأسواق الداخلية ويضم ٢٨ دولة هو الاتحاد .....  
( الكوميسا - الأبيك - الناфта - الأوربي )
- ٥- من أهم الأحلاف العسكرية والذي ما زال قائما حتى الآن حلف .....  
( وارسو- بغداد - شمال الأطلسي - جنوب شرق آسيا )

السؤال الثاني :

اكتب كلمة (صح) أمام العبارة الصحيحة وكلمة (خطأ) أمام العبارة الخطأ مع ذكر السبب في الحالتين:

- ١- التكتلات الاقتصادية ظاهرة قديمة النشأة.
- ٢- الحجم السكاني المناسب في دول التكتل الاقتصادي عنصر أساسي في قيامه.
- ٣- المقومات العسكرية عامل أساسي في نشأة التكتلات الاقتصادية.
- ٤- البنية الأساسية تمثل شريان التكتل الاقتصادي .
- ٥- يقوم التكامل الاقتصادي على التشابه في الموارد بين الدول .
- ٦- المقومات الاقتصادية تدفع وتشجع قيام التكتلات الاقتصادية .

السؤال الثالث : بم تفسر.....؟

- ١- تنوع الموارد الاقتصادية للدول عامل أساسي لقيام التكامل الاقتصادي.
- ٢- وجود قوة عسكرية يضمن استمرار التكتلات الاقتصادية.
- ٣- اندماج الدول فى كتل اقتصادي من ضروريات العصر الحالي.
- ٤- تتعدد مقومات قيام التكتلات الاقتصادية .
- ٥- أهمية المقومات البشرية والتكنولوجية فى قيام التكتلات الاقتصادية.

السؤال الرابع:

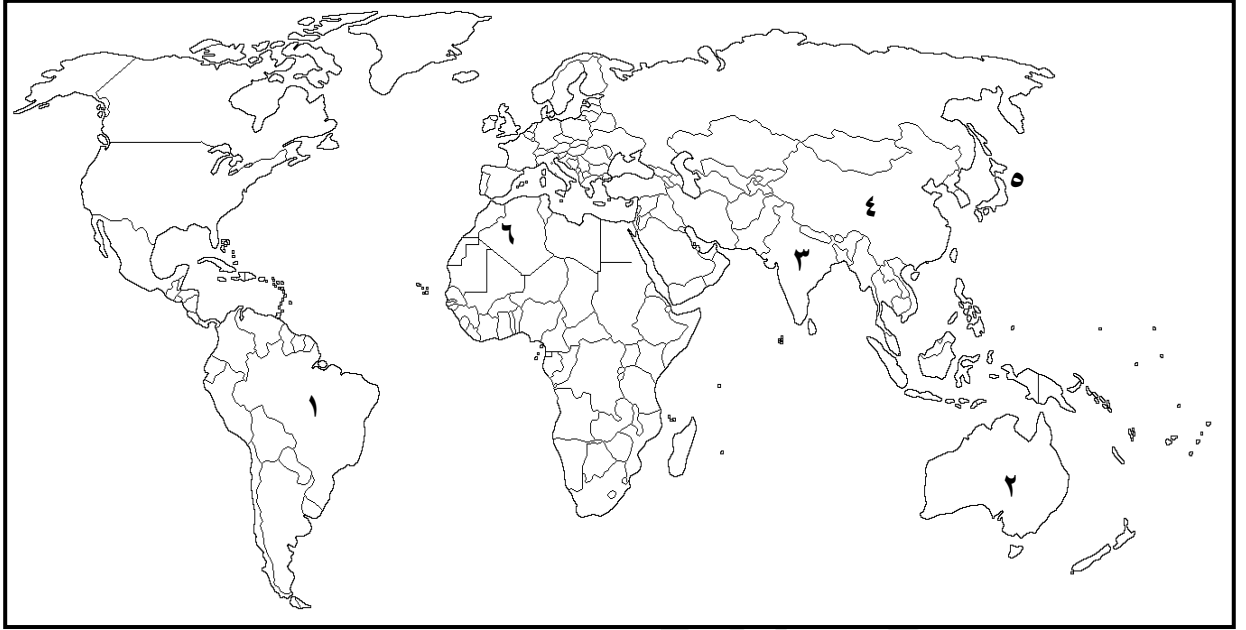
" التكتلات الاقتصادية ظاهرة حديثة خاصة بعد الحرب العالمية الثانية "

فى ضوء العبارة وضع :

- ١- ما المقصود بالتكتلات الاقتصادية ؟
- ٢- ما أهم: مراحل تكون التكتلات الاقتصادية ؟
- ٣- فى رأيك مع التأييد بالأدلة: كيف يمكن للدول العربية إقامة كتل اقتصادي عربي؟
- ٤- وضح العلاقة بين: الخصائص الثقافية للدول ونشأة التكتلات الاقتصادية.
- ٥- ما نتائج: عدم التماثل بين دول التكتل فى أنظمتها السياسية ؟
- ٦- أذكر أمثله لتكتل اقتصادي عربي ناجح .

السؤال الخامس:

اكتب ما تدل عليه الأرقام فى خريطة العالم السياسية :



- ١- دولة.....
- ٢- قارة.....
- ٣- دولة.....
- ٤- دولة.....
- ٥- جزر.....
- ٦- دولة.....

السؤال السادس:

اختر الإجابة الصحيحة مما بين القوسين :

١- قمة أجهزة اتحاد الدول الأوربية .....

( البرلمان الأوربي- مجلس الاتحاد الأوربي - المفوضية الأوربية - المجلس الأوربي)

٢- الجهة الرئيسية لاتخاذ القرارات داخل الاتحاد الأوربي .....

( البرلمان الأوربي- مجلس الاتحاد الأوربي - المفوضية الأوربية - المجلس الأوربي).

٣- أكبر دول الاتحاد الأوربي سكاناً .....

(هولندا - إيطاليا - ألمانيا - مالطة)

٤- أصغر دول الاتحاد الأوربي سكاناً .....

(هولندا - مالطة - ألمانيا - إيطاليا)

٥- أنشئ مجلس التعاون الخليجي عام ١٩٨١ م بمدينة .....

(مسقط - أبوظبي - الدوحة - المنامة).

٦- المقر الدائم لمجلس التعاون الخليجي بمدينة .....

(مسقط - أبوظبي - الرياض - المنامة).

٧- يتكون مجلس التعاون الخليجي من عدة دول عددها .....

( أربعة - خمسة - ستة - سبعة ).

٨- الجهاز التنفيذي لمجلس التعاون الخليجي ويتولى تعيين الأمناء المساعدين .....

(المجلس الأعلى - المجلس الوزاري - الأمانة العامة - المجلس الرئاسي).

٩- الهيئة الإدارية المركزية الثابتة مجلس التعاون الخليجي ويهتم بالتنسيق والتخطيط .....

(المجلس الأعلى - المجلس الوزاري - الأمانة العامة- المجلس الرئاسي).

١٠- السلطة العليا لمجلس التعاون الخليجي ويتولى التصديق عل الميزانية.....

( المجلس الأعلى - المجلس الوزاري-الأمانة العامة- المجلس الرئاسي).

السؤال السابع :

اكتب كلمة ( صح ) أمام العبارة الصحيحة وكلمة ( خطأ ) أمام العبارة الخطأ مع ذكر السبب في

الحالتين :

- ١- تتعدد الثقافات واللغات بين سكان دول الاتحاد الأوروبي.
- ٢- يتكون مجلس الاتحاد الأوروبي من رؤساء الدول ورؤساء الحكومات في الاتحاد.
- ٣- تعد المفوضية الأوروبية الجهاز التنفيذي للاتحاد الأوروبي.
- ٤- تشترك المفوضية الأوروبية مع البرلمان في إصدار قوانين الاتحاد الأوروبي.
- ٥- يحدد البرلمان الأوروبي اتجاه وأولويات السياسة العامة للاتحاد الأوروبي.
- ٦- تسود اللغة الفرنسية معظم دول الاتحاد الأوروبي.

السؤال الثامن :

بم تفسر .....؟

- ١- وضع الاتحاد الأوروبي شروط أمام الدول الأوروبية للانضمام إليه.
- ٢- أهمية المفوضية الأوروبية لدول الاتحاد الأوروبي.
- ٣- يتميز سكان مجلس التعاون الخليجي بخصائص مشتركة.
- ٤- زاد انتشار الأحلاف العسكرية في التاريخ المعاصر .
- ٥- نشأة حلف وارسو ١٩٥٥م.

السؤال التاسع:

"الاتحاد الأوروبي تكتلات اقتصادية فى ظاهره , غير أنه قائم على مؤسسات فريدة تعكس نضج التجربة "

فى ضوء العبارة أجب

- ١- ما أهداف التكتلات الاقتصادية ؟
- ٢- ما الركائز التي يقوم عليها الاتحاد الأوروبي ؟
- ٣- ما رأيك مع التأييد بالأدلة.....؟؟
- تبنى الاتحاد الأوروبي شروط أمام الدول الأوروبية للانضمام إليه.
- ٤- ما العلاقة بين كل من مجلس الاتحاد الأوروبي - والبرلمان الأوروبي؟

السؤال العاشر :

" مجلس التعاون الخليجي منظمة عربية سياسية واقتصادية "

فى ضوء العبارة وضح :

- ١- الملامح الجغرافية لمجلس التعاون الخليجي.
- ٢- أيد بالأدلة تتعدد أنشطة وأجهزة مجلس التعاون الخليجي.
- ٣- وازن بين مهام المجلس الوزاري والمجلس الأعلى لمجلس التعاون الخليجي.
- ٤- قارن بين الاتحاد الأوروبي ومجلس التعاون الخليج من حيث ( الخصائص الطبيعية - المساحة - عدد السكان - عدد الدول - المقر - أهم المؤسسات التي يعتمد عليها )

اكتب ما تدل عليه الأرقام فى خريطة العالم السياسية :



١ - البحر .....

٢ - دولة .....

٣ - دولة .....

٤ - دولة .....

السؤال الثاني عشر:

اكتب كلمة ( صح ) أمام العبارة الصحيحة وكلمة ( خطأ ) أمام العبارة الخطأ مع ذكر السبب فى الحالتين:

١- الأحلاف العسكرية ظاهرة حديثة النشأة.

٢- كان انهيار حلف وارسو نتيجة لتداعيات كثيرة.

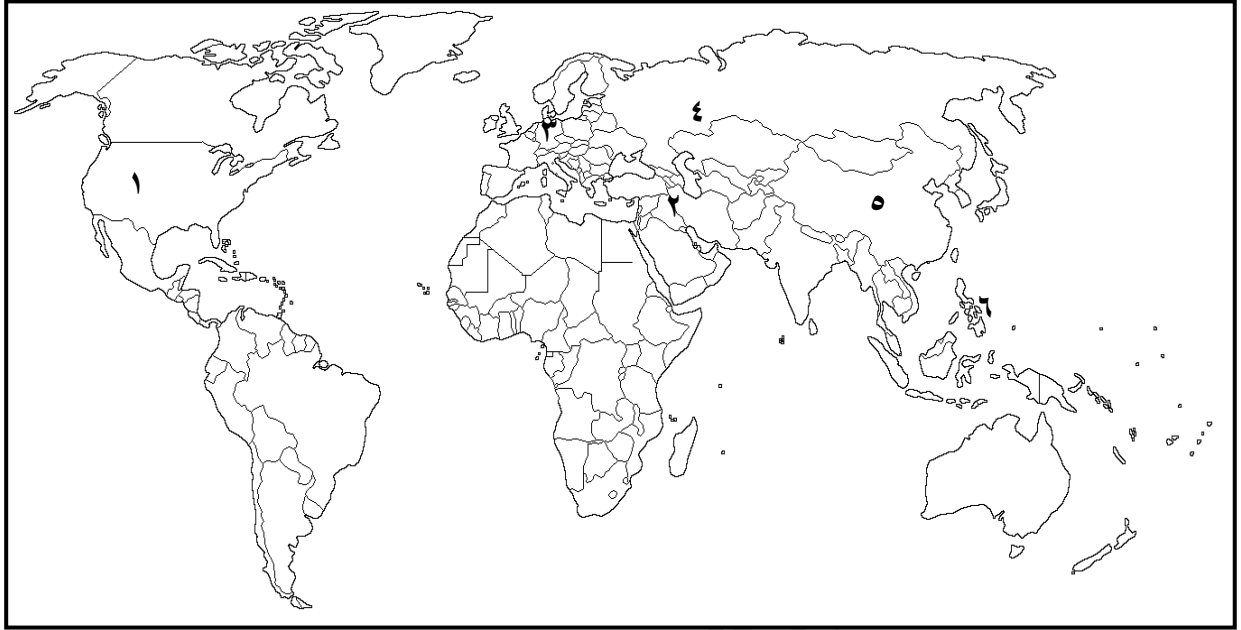
٣- نجحت سياسة الرئيس السوفيتي جورباتشوف فى إيجاد نظام متطور .

٤- نص حلف وارسو على قصر انضمام دول جديدة والاقتصار على الدول المؤسسة له.



السؤال الثالث عشر:

اكتب ما تدل عليه الأرقام فى خريطة العالم السياسية :



- ١- دولة .....
- ٢- دولة .....
- ٣- دولة .....
- ٤- دولة .....
- ٥- دولة .....
- ٦- جزر .....

السؤال الرابع عشر " تعددت الأحلاف العسكرية في العالم "

فى ضوء العبارة أجب

- ١- ما المقصود كل من ؟.....
- الأحلاف العسكرية - التكتلات الاقتصادية .
- ٢- ما أهداف الأحلاف العسكرية ؟
- ٣- أيد بالأدلة: كان عام ١٩٩٠م بداية تسارع التغيرات وحل حلف وارسو .

السؤال الخامس عشر : "يعد حلف راسو وحلف شمال الأطنطي من أهم الأحلاف العسكرية في العالم "

في ضوء العبارة وضح

- (١) ما النتائج المترتبة على انهماك حلف وارسو وحلف الناتو في سياسة سباق التسلح ؟
- (٢) أيد بالأدلة : مجهودات حلف شمال الأطنطي في حفظ السلام العالمي.
- (٣) قارن بين حلف شمال الأطنطي وحلف وارسو من حيث ( الدول المشاركة- مقر الحلف)
- (٤) في رأيك ..... ما دور الأحلاف العسكرية في حل بعض المشكلات الدولية؟

## الوحدة الرابعة

### العلاقات الدولية والنظام العالمي الجديد

من المتوقع بعد انتهاء الطالب من دراسة " الوحدة الثانية " العلاقات الدولية والنظام العالمي الجديد " أن يكون الطالب قادر على أن:

- ١ - يعطى تعريفاً صحيحاً للمصطلحات الجغرافية الآتية ( العلاقات الدولية - الحرب - النظام الدولي - النظام العالمي الجديد )
- ٢ - يتتبع تطور العلاقات الدولية عبر الزمن.
- ٣ - يستنتج المتغيرات الدولية ومدى تأثيرها على العلاقات الدولية.
- ٤ - يستنتج العوامل المؤثرة فى العلاقات الدولية.
- ٥ - يحدد خصائص وأهداف النظام الدولي العالمي الجديد.
- ٦ - يحدد مدى تأثير النظام الدولي الجديد على مختلف الدول.

الوحدة الرابعة

العلاقات الدولية والنظام العالمي الجديد

السؤال الأول:

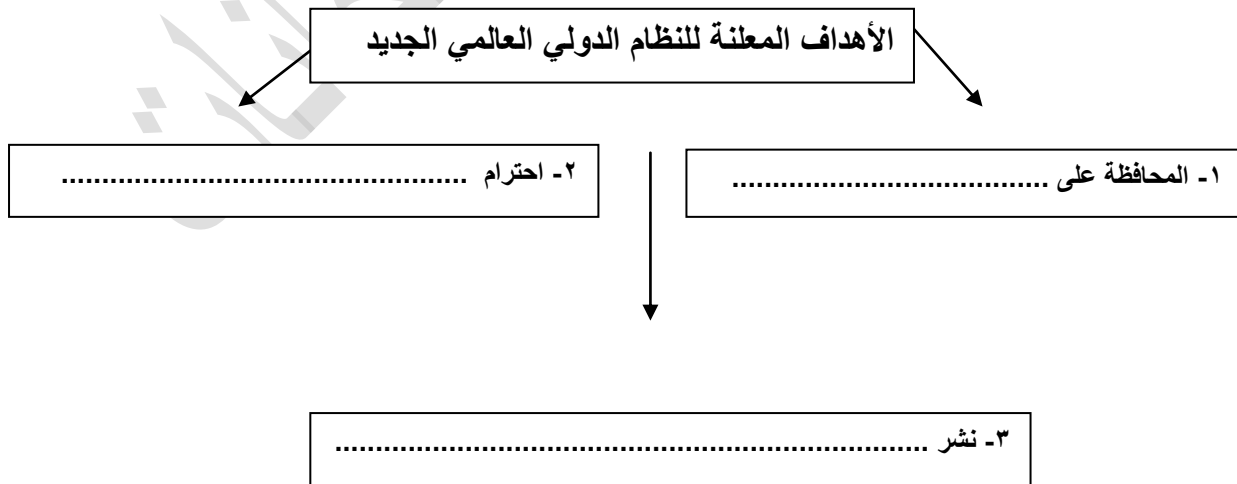
اكتب كلمة ( صح ) أمام العبارة الصحيحة وكلمة ( خطأ ) أمام العبارة الخطأ مع ذكر السبب في الحالتين:

- ١- لا توجد دولة تستطيع أن تعيش بمعزل عن غيرها من الدول.
- ٢- عقد رمسيس الثاني معاهدة مع ملك الحيثيين ( خاتو سبل ) ١٢٧٨ ق . م .
- ٣- يتبنى النظام الدولي العالمي الجديد أساساً الحل العسكري لعلاج المشكلات الدولية.
- ٤- يتزايد دور حركة عدم الانحياز فى ظل النظام الدولي العالمي الجديد.
- ٥- الصراع الراهن فى النظام الدولي العالمي الجديد حول التكنولوجيا.

السؤال الثاني: أيد بالأدلة :

١. هناك عدة طرق وأساليب لحل النزاعات الدولية سلمياً.
٢. تتأثر العلاقات الدولية سلباً أو إيجاباً بعوامل متنوعة ومتشابهة .
٣. توجد متغيرات دولية دفعت إلى الإعلان عن ضرورة وجود نظام عالمي جديد.
٤. - يتميز النظام العالمي الجديد بعدة خصائص.

السؤال الثالث: أكمل الشكل الآتي :



السؤال الرابع:

اكتب ما تدل عليه الأرقام في خريطة العالم السياسية



..... دولة - ٢

..... المحيط - ١

..... دولة - ٤

..... دولة - ٣

السؤال الخامس:

اختر الإجابة الصحيحة مما بين القوسين :

١- أول من طرح فكرة النظام العالمي الجديد الرئيس الأمريكي .....

( أبراهام لنكولن - ويلسون - جورج بوش - باراك أوباما ) .

٢- ظهر مفهوم النظام العالمي الجديد للمرة الأولى فى خطاب الرئيس .....

( الأمريكي ويلسون - السوفيتي جورباتشوف - فرانسوا ميتران - الأمريكي بيل كلينتون )

٣- يطلق عليها الثورة الصناعية الثالثة ثورة .....

(المعادن - المعلوماتية - الثروات الطبيعية - البترول )

السؤال السادس:

يطرح النظام العالمي الجديد فكرة التفاعل بين أعضاء المجتمع الدولي وفق منظومة معينة للقيم "

في ضوء العبارة أجب

١- ما معنى النظام العالمي الجديد ؟

٢- ما أهم المبادئ الحاكمة للنظام العالمي الجديد ؟

السؤال السابع: اختر الإجابة الصحيحة مما يلي:

١- تتميز العلاقات الدولية في السلم ب.....

أ- التحكيم .

ب- التعايش السلمي .

ج- توازن المصالح.

د- تراجع الوفاق.

٢- ظهرت عصبة الأمم المتحدة بعد .....

أ- الحرب العالمية الأولى .

ب- الحرب العالمية الثانية .

ج- مرحلة المواجهة .

د- انتهاء الحرب الباردة .

٣- كل ما يلي من خصائص النظام الدولي العالمي الجديد ما عدا .....

أ- تنوع الإنتاج بطريقة اقتصادية .

ب- الثورة الهائلة في وسائل الاتصالات .

ج- قيود التجارة العالمية والدولية.

د- تقلص دور السيادة الوطنية.

٤- يطلق علي الثورة الصناعية الثالثة اسم الثورة .....

- أ- الاجتماعية .
- ب-السياسية .
- ج- الاقتصادية .
- د- المعلوماتية .

٥- عادت طابا لمصر بمقتضي .....

- أ- الوساطة .
- ب- التحكيم
- ج - المفاوضات .
- د - المساعي الحميدة .

٦- يطلق علي إحالة النزاع إلي لجنة محايدة من أجل التسوية بين دولتين .....

- أ- المفاوضات .
- ب- الوساطة .
- ج - التحكيم .
- د - التوفيق .

السؤال الثامن:

ما ذا كان يحدث إذا.....؟

١. لم يسقط جدار برلين .
٢. لم يغير حلف الناتو النظر في إستراتيجية الحلف ودوره المستقبلي .

السؤال التاسع: بم تفسر .....

١. تحتل الصين مقعدًا في مجلس الأمن
٢. أصبحت الصين لاعبًا أساسيًا على مسرح العلاقات الدولية .
٣. تعتبر الصين القوة الثانية بعد الولايات المتحدة الأمريكية.
٤. اختراق الأمن الثقافي العربي أحد متأثرات النظام العالمي الجديد.
٥. فشل وسقوط الاتحاد السوفيتي السابق.
٦. فشل عصابة الأمم في حفظ السلم والأمن الدوليين.
٧. فشل حصار الاتحاد السوفيتي السابق لبرلين.

٨. السوق الأوروبية المشتركة كإحدى متغيرات النظام العالمي الجديد.
٩. يدور الصراع الخفي على المواد الخام مثل اليورانيوم.
١٠. إقامة النظام العالمي الجديد.
١١. للدول الصناعية الآسيوية الناشئة دور في ظهور النظام العالمي الجديد

#### السؤال العاشر :

#### دل ما صحة أو خطأ العبارات التالية :

١. تشعبت العلاقات الدولية بين دول العالم في الوقت الحاضر .
٢. يلعب حجم السكان دور هام في العلاقات الدولية.
٣. أول من طرح فكرة نظام عالمي جديد جورباتشوف .
٤. النظام العالمي الجديد كان ثمرة اتفاق بين الدول في العالم .
٥. تنوع الطرق السلمية لحل النزاعات بين الدول .
٦. ازدادت وتشعبت العلاقات الدولية بين دول العالم في العصر الحديث .
٧. كان لظهور اليابان و ألمانيا أثر في ظهور النظام العالمي الجديد .

#### السؤال الحادي عشر:

#### ما النتائج المترتبة علي .....؟

- ١- تدخل الاتحاد السوفيتي عسكريا في أفغانستان ١٩٧٩م.
- ٢- سقوط الاتحاد السوفيتي .
- ٣- استخدام مبدأ التوفيق في حل النزاعات الدولية
- ٤- حصار الاتحاد السوفيتي السابق لبرلين عام ١٩٤٨م.
- ٥- احتكار دول الغرب الرأسمالية للسلاح والمال والتكنولوجيا.

#### السؤال الثاني عشر: أجب عن الأسئلة الآتية.

- ١- في رأيك ..... ما العوامل التي أدت إلى انهيار الاتحاد السوفيتي ؟
- ٢- ما الطرق التي تستخدمها الدول لحل النزاعات في حالة السلم؟



السؤال الثالث عشر : اكتب المفهوم أو المصطلح الجغرافي لكل مما يلي:

- ١- مجموعة إجراءات وقوانين تضبط العلاقات الدولية وتحدد الخريطة السياسية للعالم ما بعد الحرب الباردة .
- ٢- مجموعة العلاقات الاقتصادية والسياسية والعسكرية والقانونية والدبلوماسية بين الدول والمنظمات .
- ٣- صراع مسلح بين دولتين أو أكثر تنشأ لتحقيق مصالح وطنية من وجهة نظر الدولتين .

السؤال الرابع عشر : ما العلاقة بين كل من .....؟

- ١- الثورة الصناعية - العلاقات الدولية.
- ٢- هيئة الأمم المتحدة - ظهور النظام العالمي الجديد.
- ٣- توافر اليورانيوم في بعض دول أفريقيا - و الصراع التكنولوجي للدول المتقدمة.
- ٤- سقوط الاتحاد السوفيتي السابق - وعجزة عن تطوير نظم إنتاجه الاقتصادي.

## الإجابات

### الدرس التمهيدي

#### مدخل لدراسة الجغرافيا السياسية

إجابة السؤال الأول:

التغيرات السياسية العالمية التي طرأت على خريطة العالم :

ظهرت التغيرات فى صورة ظهور دول واختفاء أخرى، واندماج دول مع بعضها البعض وانقسام أخرى، واختلف توزيع القوى العالمية بظهور قوى عالمية واختفاء أخرى ونسج علاقات دولية جديدة وتمزق أخرى، وفى الآونة الأخيرة تفكك الاتحاد السوفيتي والكتلة الشرقية.

إجابة السؤال الثاني:

١ - لأنها توفر البيانات والمعلومات الموضوعية اللازمة لاتخاذ القرارات السياسية والعسكرية ذات الأبعاد المكانية الجغرافية.

٢ - يعد أرسطو أشهر من كتب في الجغرافيا السياسية قديماً حيث تناول فى مؤلفاته الدولة المثالية وحدد عناصرها فى خمسة موضوعات هي ( عدد سكان الدولة - مواردها الاقتصادية - العاصمة - الجيش - الحدود السياسية )

كما حدد مدى قوة الدولة أو ضعفها كمركب سياسي وتطرق إلى مسألة موقع الدولة الجغرافي وتأثير المناخ عليها .

إجابة السؤال الثالث:

#### ١- الجغرافيا السياسية

هو ذلك الفرع من الجغرافيا البشرية الذي يهتم بدراسة مقومات الجغرافيا الطبيعية والبشرية للدولة وتنظيمها الداخلي وتأثير ذلك في قوتها السياسية وعلاقتها الدولية.

#### ٢- الدولة:

وحدة سياسية تشغل منطقة معينة من سطح الأرض، تضم سكان دائمين ، وتحكمها سلطة عليا ذات سيادة (الحكومة) تدير شئونها الداخلية والخارجية.

٣- الجيوپولتيك: لها عدة مفاهيم عديدة منها مفهوم الجيوپولتيك عن رودلف كلين ويعني:

دراسة الدولة كعضو جغرافي مستخدمة قوتها لتحقيق الوحدة والانسجام بين شعبها داخلياً والتوسع في حدودها خارجياً بالسيطرة والاستيلاء علي حساب الدول المجاورة.

٤- العولمة: عملية تغيير الأنماط والنظم الاقتصادية والاجتماعية تقوم بها الدول الأقوى لغرض هيمنتها علي الدول الأخرى وتشمل عولمة اقتصادية وعولمة اجتماعية

إجابة السؤال الرابع:

يجيب الطالب في حدود مفهوم كل من الجغرافيا السياسية والجيوپولتيك من حيث المفهوم والسمات

إجابة السؤال الخامس:

١- ترتبط الجغرافيا السياسية ببعض العلوم لأخرى من خلال علم الجغرافيا وعلم السياسية وعلم التاريخ .

٢- أهداف الجغرافيا السياسية هي:

- دراسة الوحدات السياسية (الدولة ) من حيث ملامحها الجغرافية (الطبيعية- البشرية)
- تحديد عناصر القوة والضعف للوحدات السياسية.
- توفير البيانات والمعلومات الموضوعية اللازمة لاتخاذ القرارات السياسية العسكرية ذات الأبعاد المكانية (الجغرافية).
- تحليل التجمعات الإقليمية والعالمية تحليلاً جغرافياً موضوعياً
- التعريف بالمشكلات السياسية وتحليلها واقتراح حلول مناسبة لها من أمثلة ذلك :-
  - ✓ دور الجغرافيين بعد الحرب العالمية الأولى والثانية في رسم الحدود السياسية الحديثة في أوربا
  - ✓ دور الجغرافيين في الدفاع عن حق مصر في قضية طابا

إجابة السؤال السادس:

١ - استخدام الاستشعار عن بعد في الجغرافيا السياسية :

- توفير مرئيات فضائية ومعلومات أكثر دقة عن الكثير من المجالات التي تهتم بالجغرافيا السياسية مثل:
  - ✓ الحدود السياسية بين الدول.
  - ✓ الممرات الملاحية والمياه الإقليمية.
  - ✓ مناطق النزاعات بين الدول.

• مساعدة متخذي القرار في اتخاذ القرارات السياسية الحكيمة اعتماداً على البيانات الدقيقة والتفصيلية المستمدة من هذه التقنية الحديثة.

## ٢ - نظم المعلومات الجغرافية بالنسبة للجغرافيا السياسية

- توفير كافة البيانات والمعلومات الرقمية عن الموارد الطبيعية والبشرية واستخدامات الأراضي مما يساعد في التعرف على مدى قوة الدولة.
- توفر الخرائط الحديثة والدقيقة عن الدول.
- مساعدة متخذي القرارات في اتخاذ القرارات السياسية السليمة اعتماداً على البيانات الدقيقة والتفصيلية المستمدة منها.

إجابة السؤال السابع:

أ-

وجه المقارنة	أرسطو	فريدريك راتزل
مجال علم الجغرافيا	حدد في مؤلفاته ( السياسية ) عناصرها في خمسة (عدد سكان الدولة - مواردها الاقتصادية - العاصمة - الجيش - الحدود السياسية). كما حدد مدى قوة الدولة أو ضعفها كمركب سياسي. ناقش موضوع الحدود السياسية المحصنة، وموقع الدولة الجغرافي وتأثير المناخ عليها.	وضع أول مؤلف علمي في الجغرافيا السياسية والتي اعتبر الدولة بمثابة كائن حي تنطبق عليه ( قوانين الميلاد - النمو - الوفاة ) ذكر أن الخريطة السياسية للدولة تشكلت نتيجة الصراع بين الدول، وكانت أفكاره لها تأثير واضح في التوسع الاستعماري لألمانيا على حساب الدول المجاورة التي اعتبرتها تحت مسمى المجال الحيوي لها

ب- يجب الطالب في ضوء اختياره عن مجال من مجالات الجغرافيا السياسية وينتقده مدعماً برأيه بأمثلة متنوعة.

إجابة السؤال الثامن:

أثر التطور التكنولوجي على تطور علم الجغرافيا السياسية حيث ظهرت وسائل وتقنيات حديثة مثل:

- وسائل النقل الجوى والأقمار الصناعية، تطور وسائل الاتصالات السلكية واللاسلكية وتكنولوجيا المعلومات - نظم الاستشعار عن بعد ( الخرائط الالكترونية ).

إجابة السؤال التاسع:

د-١ ب-٢

إجابة السؤال العاشر:

- ١- نظراً للتغيرات السريعة التي شهدها النظام العالمي خلال السنوات الأخيرة حيث شهد اتجاه القوي الرأسمالية العالمية الكبرى نحو الهيمنة والسيطرة علي مقدرات وموارد دول العالم الثالث ويتميز هذا المجال بالشمولية ويتضمن عدداً كبيراً من المجالات الفرعية التي ترتبط بالنظام العالمي.

٢- تتمثل في :

- تحليل التجمعات الإقليمية والعالمية تحليلاً جغرافياً موضوعياً .
- التعريف بالمشكلات السياسية وتحليلها واقتراح حلول مناسبة لها ومن أمثلة ذلك:
  - ✓ دور الجغرافيين بعد الحرب العالمية الأولى والثانية في رسم الحدود السياسية الحديثة في أوربا.
  - ✓ دور الجغرافيين في الدفاع عن حق مصر في قضية طابا.
- توفير البيانات والمعلومات الموضوعية اللازمة لاتخاذ القرارات السياسية والعسكرية ذات الأبعاد المكانية (الجغرافية).

٣- لأنه:

- وضع أول مؤلف علمي للجغرافيا السياسية والذي حمل اسمها فيما بعد.
- اعتبر في كتاباته أن الدولة بمثابة كائن حي يولد وينمو ويموت وذكر أن الخريطة السياسية تشكلت نتيجة الصراع بين الدول .

٤- يعتبر ابن خلدون من أبرز المفكرين المسلمين حيث :

- وضع كتابه مقدمة التاريخ وركز علي أهم ظاهرتين بالبناء السياسي بالعالم العربي وهما القبيلة والمدينة.
- وضع الإطار العام الذي عرف باسم دورة حياة الدولة .

إجابة السؤال الحادي عشر:

١- العبارة خطأ: حيث تدرس الجغرافيا السياسية الكيان القائم للدول كما هو فعلاً، بينما تدرس الجيوبولتيك تصوراً

لما يجب أن تكون عليه الدولة .

٢- العبارة خطأ: تهتم الجغرافيا السياسية بتحليل التجمعات الإقليمية والعالمية تحليلاً جغرافياً موضوعياً.

٣- العبارة صحيحة : ترتبط بفروع الجغرافيا الأخرى التي تمددها بالمعلومات اللازمة عن المقومات الطبيعية والبشرية للدولة كما ترتبط بعلوم أخرى مثل علم التاريخ والعلوم السياسية.

#### إجابة السؤال الثاني عشر:

١- الجغرافيا السياسية : هي فرع من فروع الجغرافيا البشرية الذي يهتم بدراسة المقومات الجغرافية الطبيعية والبشرية للدولة وتنظيمها الداخلي وتأثير ذلك في قوتها السياسية وعلاقتها .

٢- الاستشعار عن بعد: علم القياس أو الحصول علي المعلومات بواسطة مستشعرات أو أجهزة لا تلامس سطح الأرض.

٣- متروك للطالب تحت اشرف المعلم.

#### إجابة السؤال الثالث عشر:

توفر المرئيات الفضائية معلومات ضخمة بالغة الدقة عن كثير من المجالات التي تهتم بها الجغرافيا السياسية مثل :

- ✓ الحدود السياسية بين الدول.
- ✓ الممرات الملاحية والمياه الإقليمية للدول.
- ✓ مناطق النزاعات بين الدول.

#### إجابة السؤال الرابع عشر:

الجيوپولتيك	الجغرافيا السياسية	أوجه الاختلاف
<ul style="list-style-type: none"><li>• تقوم بنفس الدراسة ولكن من وجهة نظر الدولة الذاتية ومطالبها في مجال السياسة الخارجية</li><li>• ترسم تصور لما يجب أن تكون عليه الدول .</li><li>• تنظر للدولة ككائن حي .</li></ul>	<ul style="list-style-type: none"><li>• تهتم في دراستها للوحدات السياسية بتحليل المكونات الطبيعية والبشرية للدولة دراسة موضوعية لتوضيح أثر ذلك علي قوة الدولة</li><li>• تدرس الكيان القائم للدولة كما هو فعلاً</li><li>• تدرس الدولة ككيان استراتيجي (ثابت).</li></ul>	

إجابة السؤال الخامس عشر:

- ١- توفر كافة البيانات والمعلومات الرقمية عن الموارد الطبيعية والبشرية واستخدامات الأراضي مما يساعد علي مدي قوة الدولة، وتوفر خرائط حديثة ودقيقة عن الدولة.
- ٢- أصبح العالم كله وحدة واحدة أو ما يعرف بالقرية الكونية وذلك لسهولة تداول المعلومات عبر الحدود ، والجغرافيا السياسية مثلها مثل العلوم الأخرى استقادت من تطور وسائل الاتصالات ولذلك يقال علي الجغرافيا السياسية إن جاز التعبير جغرافيا حية علي الهواء .

إجابة السؤال السادس عشر:

متروك الطالب تحت إشراف المعلم

## إجابات الوحدة الأولى

### الدولة في الجغرافيا السياسية

#### إجابة السؤال الأول:

- ١ - ج - الأمة  
٢ - أ - اللغة الواحدة  
٣ - ب - سهولة المواصلات  
٤ - د - السيادة القومية

#### إجابة السؤال الثاني:

- أ - تختلف الأمة والدولة أن في أن الأمة لا تتطلب سلطة حاكمة كما أن الأمة يمكن أن تعيش في أكثر من دولة لكل منها سلطاتها الخاصة بها ، كما أن كثير من عناصر الأمة ليس ضرورياً للدولة مثل اللغة الواحدة والعادات والتقاليد مثل الولايات المتحدة الأمريكية التي يعيش بها سكان من جنسيات ولغات مختلفة، وسويسرا التي بها ثلاث لغات ( الإيطالية - الفرنسية - الألمانية ).  
ب- تترك الإجابة للطالب تحت إشراف معلمه.

#### إجابة السؤال الثالث

- ١ - العبارة صحيحة: حيث تسيطر الحكومة المركزية على جميع السلطات المحلية فى الولايات والأقاليم والمحافظات والمجالس الإدارية التي تستمد قراراتها من الحكومة المركزية.  
٢ - العبارة خطأ: حيث إن الدولة الوحدوية هي التي تتصف بتجانس سكانها عرقياً ودينياً وثقافياً.  
٣ - العبارة خطأ: حيث إن أفضل مثال للدولة الوحدوية هي فرنسا حيث تتسم الدولة الوحدوية بتجانس سكانها واحتوائها علي قلباً تتركز فيه معظم أنظمة الدولة ومعظمها ليست كبيرة المساحة.  
٤ - العبارة خطأ: حيث إن العامل التاريخي هو أكثر العوامل أهمية عندما اختيرت القاهرة عاصمة لمصر.  
٥ - العبارة خطأ: حيث أن الحماية والدفاع كان العامل الأكثر أهمية عند اختيار أنقرة عاصمة لتركيا.



إجابة السؤال الرابع:

١ - تتسم العاصمة بعدة مواصفات هي : أنها مركز للحكم والإدارة ومركز للقوة والسلطة، وتمثل حلقة اتصال بين الدولة والعالم الخارجي، وتمثل المركز الثقافي للدولة، وعادة ما تكون ملتقى طرق النقل ووسائل الاتصال فى الدولة.

٢ - العامل التاريخي ، سهولة الوصول ، الحماية والدفاع ، السياسة القومية.

٣ - تترك الإجابة للطالب تحت إشراف معلمه وفى ضوء ما درسه.

إجابة السؤال الخامس:

١ - أ - الشكل ٢ - ج - سوريا ٣ - ب - فرنسا

٤ - ج - اليابان ٥ - د - أفغانستان

إجابة السؤال السادس:

١ - العبارة صحيحة: حيث يحدد الموقع الفلكي الملامح العامة لمناخ الدولة ويؤثر فى النشاط البشري للسكان.

٢ - العبارة خطأ: حيث إن موقع الدولة البحرية أفضل لعدة أسباب منها وجود وسائل اتصال بالعالم الخارجي دون عوائق أو دون تحكم من دول أخرى، وكذلك زيادة احتكاك الدولة حضارياً بغيرها من الدول والثقافات، وكذلك تمتعها بالثروات البحرية المختلفة الموجودة فى مياها الإقليمية، بالإضافة إلى زيادة دخل الدولة الناتج عن السياحة الشاطئية.

٣ - العبارة خطأ: حيث إن المغرب من الدول التى يجاورها عدد قليل من الدول وهى الجزائر وموريتانيا فقط.

٤ - العبارة صحيحة: حيث يجاور دولة الصين خمس عشرة دولة.

٥ - العبارة صحيحة: حيث إن المساحة الكبيرة للدولة تزيد من احتمالية تنوع التركيب الجيولوجي

الذي يعنى تنوع الموارد المعدنية مثل روسيا والصين والولايات المتحدة الأمريكية، كما يتيح للدولة تبنى نظرية الدفاع بالعمق.

إجابة السؤال السابع:

تترك الإجابة للطالب تحت إشراف معلمه.

## إجابة السؤال الثامن:

تترك الإجابة للطالب فى ضوء ما درسه وتحت إشراف معلمه.

## إجابة السؤال التاسع:

- ١ - يمثل الموقع البحري الجيد للدولة وسيلة اتصال بالعالم الخارجي ودون عوائق أو تحكم من دول أخرى وكذلك زيادة احتكاك الدولة حضاريا بغيرها من الدول، كما تتمتع بالثروات البحرية الموجودة فى مياها الإقليمية.
- ٢ - عندما تقع الدولة داخل دوائر عرض متعددة فإن ذلك يؤدي إلى تنوع المناخ داخل الدولة، وبالتالي تنوع الموارد الطبيعية مثل النبات الطبيعي ومثل الغابات والحشائش، وبالتالي الحيوان الطبيعي، والرعي، وكذلك ازدهار الناحية الزراعية، ونشاط السكان.
- ٣ - أدى وجود قناة السويس إلى زيادة الموقع الاستراتيجي الذي تتمتع به مصر منذ وقت طويل، حيث تتحكم فى طرق الملاحة والتجارة البحرية الدولية.

## إجابة السؤال العاشر

- ١ - تتباين مساحات الدولة على خريطة العالم فهناك دول مساحتها عدة ملايين من الكيلو مترات المربعة مثل روسيا الاتحادية ١٧.٦ مليون كم<sup>٢</sup> والفاثيان نصف كم<sup>٢</sup> .  
وتؤثر المساحة الكبيرة فى قوة الدولة حيث يزيد احتمال التنوع فى التركيب الجيولوجي وبالتالي الموارد المعدنية، كما يتيح للدولة تبنى نظرية الدفاع بالعمق، وتساعد على ضم عدد كبير من السكان إلا أنها تحتاج إلى جهود وإمكانيات كبيرة لتطويرها وحمايتها والسيطرة على كافة أرجائها المترامية الأطراف.
- كما أن المساحة الصغيرة للدولة تؤثر فى قوتها حيث تمكنها من ضبط وإدارة الدولة بسهولة، وتنمية جميع أجزائها وتطويرها، إلا أنها يسهل اختراقها والسيطرة عليها وقت الحرب مثل حرب الكويت ١٩٩٠م، وتكون أكثر عرضة للتأثر بالكوارث الطبيعية كالزلازل والأعاصير.
- ٢ - العوامل المحددة لأهمية مساحة الدولة هي حجم الموارد وتنوعها، وعدد السكان وتوزيعهم والنظم الاقتصادية والسياسية السائدة فى الدولة، وقدرة السكان العلمية والتكنولوجية على استغلال الموارد وسهولة الاتصال بكافة أرجاء الدولة.
- ٣ - تترك الإجابة للطالب فى ضوء ما درسه وتحت إشراف معلمه.

إجابة السؤال الحادي عشر:

تترك الإجابة للطالب في ضوء ما درسه وتحت إشراف معلمه.

إجابة السؤال الثاني عشر:

١ - ب- روسيا الاتحادية ٢ - د- هولندا ٣ - أ- فرنسا

٤ - ج - إيطاليا ٥ - ج - إندونيسيا

إجابة السؤال الثالث عشر

تترك الإجابة للطالب في ضوء ما درسه وتحت إشراف معلمه.

إجابة السؤال الرابع عشر

١ - العبارة خطأ: لأن بريطانيا دولة بحرية مجزأة ولكن من أمثلة الدول البرية المجزأة الولايات

المتحدة الأمريكية.

٢ - العبارة صحيحة: لأن دولة ليسوتو تحيط بها دولة جنوب أفريقيا من جميع الجهات.

٣ - العبارة صحيحة: حيث أن المناخ المعتدل يزيد من فاعلية الأنشطة البشرية في مختلف المجالات

مما يساعد على قوة الدولة مثل دول حوض البحر المتوسط.

٤ - العبارة خطأ: حيث أن المناخ المتطرف سواء كان بارداً أو حاراً يؤدي إلى الحد من فاعلية

الأنشطة البشرية وقلة السكان مثل سيبيريا في شمال روسيا وصحراء شمال أفريقيا.

٥ - العبارة خطأ : دولة إيطاليا التي يكون جزء من أراضيها متصل مع الياوس والجزء الآخر موجود

كجزيرة في البحر مثل شبه الجزيرة الايطالية وجزيرتي سردينيا وصقلية.

إجابة السؤال الخامس عشر:

١ - تؤثر التضاريس في النواحي العسكرية فهي التي تحدد سير العمليات العسكرية وأيضا في مدى

استثمار موارد الدولة المائية والمعدنية، وتؤثر التضاريس في الأنشطة البشرية وتوزيع السكان

في الدولة.

- ٢ - يتمثل النبات الطبيعي في الغابات والحشائش، حيث تمثل الغابات مورداً مهماً لإنتاج الأخشاب لبناء وصناعة السفن والأثاث والمطاط الذى يعتبر مهماً للطائرات والسيارات وكذلك تستخدم أشجار الغابات فى توفير الأدوية والمستحضرات الطبية، أما الحشائش فهى تلعب دوراً مهماً عبر التاريخ ، حيث كانت فى العصور القديمة أهم مناطق الرعي فى العالم وحالياً تساعد وفرة الحشائش على نمو اقتصاد بعض الدول حيث تتمثل مراعي طبيعية للثروة الحيوانية مما يزيد إنتاج الألبان واللحوم والأصواف كما فى أستراليا والأرجنتين.

#### إجابة السؤال السادس عشر:

- ١ - العبارة خطأ: حيث إن الدول ذات الحجم السكاني الصغير هى التى تعاني نقصاً فى القوى العاملة وبالتالي تعتمد على الأيدي العاملة الأجنبية.
- ٢ - العبارة صحيحة: إلا أنه لم يعد كما كان قديماً من الأسباب التى تثار من اجلها المنازعات لأسباب تتعلق بانتشار الثقافة وتغليب المصالح السياسية والاقتصادية .
- ٣ - العبارة خطأ: والعكس هو الصحيح حيث ترتفع نسبة الأطفال دون سن الخامسة عشرة فى الدول النامية، مما يسبب لها مزيداً من المشكلات.
- ٤ - العبارة صحيحة: حيث تعمل الهجرة على تفرغ الدول النامية من الأيدي العاملة وخاصة الكفاءات.
- ٥ - العبارة صحيحة: حيث يعد القمح والأرز والذرة الغذاء الأساسي وقت الأزمات والحروب.

#### إجابة السؤال السابع عشر:

- ١ - من مميزات الحجم السكاني الكبير للدولة سهولة إعداد جيوش عسكرية ضخمة مثل الجيش الصيني والجيش الأمريكي، وتوفير قوى بشرية عاملة فى مختلف المجالات، وظهور المبتكرين والمخترعين والمبدعين فى المجالات العلمية والرياضية والطبية والفنية .... إلخ ويمكن الدولة من إنشاء مصانع كبيرة الحجم على أساس اقتصادي.
- ٢ - من سلبيات الحجم السكاني الكبير للدولة صعوبة توفير الغذاء لجميع السكان بسهولة، وكذلك صعوبة توفير الأمن والحماية بالإضافة إلى ظهور حركات التمرد الانفصالية.
- ٣ - يؤثر الحجم السكاني الكبير للدولة حيث يمثل السكان قوة هائلة فى الإنتاج الاقتصادي مما يساعد فى إنشاء الصناعات ذات الأهمية الإستراتيجية الكبيرة مثل صناعة الطائرات والقطارات والسيارات وآلات البناء والماكينات الثقيلة، ولا شك أن تقدم الصناعة لم يعد يتحقق حيث توجد

مصادر الموارد الخام بل حيث توجد العقول والمهارات والتكنولوجيا المناسبة، وتعتبر اليابان

خير دليل .

إجابة السؤال الثامن عشر:

تترك الإجابة للطالب في ضوء ما درسه وتحت إشراف معلمه

إجابة السؤال التاسع عشر:

تترك الإجابة للطالب في ضوء ما درسه وتحت إشراف معلمه

إجابة السؤال العشرون:

١ - يعد توفر الموارد المعدنية أحد العوامل المؤثرة في قوة الدولة وخاصة ما يعرف باسم المعادن والإستراتيجية التى تشدد الحاجة إليها وقت الحرب مثل الحديد والنحاس والألومنيوم والزنك والرصاص والمنجنيز والنيكل واليورانيوم والبتترول وذلك لأهميتها البالغة في الصناعات الحربية.

٢ - تعد موارد الغذاء من أهم الجوانب التى يجب أن تتوافر من داخل الدولة أو على الأقل الاكتفاء الذاتى من الغذاء الأساسى وقت الأزمات والحروب مثل القمح والأرز والذرة لأنها من متطلبات الأمن القومى حيث تعفى الدولة والشعب من التعرض للضغوط الخارجية إذا كانت الدولة تعتمد على سد حاجة سكانها من الداخل، ولذلك يتم تصنيف الدول من حيث قدرتها على الإنتاج الغذائى إلى: دول لديها فائض مثل الولايات المتحدة الأمريكية وبعض الدول الأوربية، ودول لديها اكتفاء ذاتى نسبي مثل فرنسا، ودول تعاني من نقص فى إنتاج المواد الغذائية، كمعظم الدول النامية مما جعلها أكثر تبعية للدول التي تستورد منها.

٣ - تعد وسائل النقل من الأمور الضرورية للدولة العصرية، حيث تعمل الطرق ووسائل الاتصال الجيدة على زيادة تماسك الدولة الداخلي ووحدها القومية، ويؤدى نقل الأفراد والسلع إلى تقوية العلاقات الداخلية والخارجية للدولة كما إن وجود نظام نقل متطور ومتكامل يؤدى إلى نجاح خطط التنمية واستثمار موارد الدولة بشكل فعال، وكذلك سهولة السيطرة على الأمور الإدارية والسياسية فى جميع أنحاء الدولة، بالإضافة إلى سهولة حركة جيش الدولة وقت الحرب ونقل الإمدادات عند تعرضها للكوارث.

إجابة السؤال الواحد والعشرون:

١ - تتمثل الأوجه المختلفة من التنظيم الحكومى في:

- التقسيم الإدارى للدولة ويهدف إلى تحقيق الأمن والأمان في البلاد.

- درجة مركزية الحكومة والاستقلال الذاتي.
- المؤسسات التنظيمية التي أنشأتها الدولة لتساعدها في اتخاذ القرارات.
- قدرة الحكومة علي بسط نفوذها علي كل أرجاء الدولة وإحكام السيطرة عليها.

٢ - تترك الإجابة للطالب في ضوء ما درسه وتحت إشراف معلمه

#### إجابة السؤال الثاني والعشرون:

١ - **العبارة خطأ:** حيث أن المؤشر الحقيقي لقوة الدولة العسكرية ليس عدد أفراد قوات جيشها بل أيضاً نوعية الفرد المقاتل ودرجة تعلمه وإخلاصه ودوافعه ومقدار المعدات العسكرية ومعدات القتال الرئيسية والإنفاق العسكري الذي تنفقه الدولة من الدخل القومي وحجم المعونات العسكرية الخارجية وكفاءة المخابرات الحربية.

٢ - **العبارة صحيحة:** فكلما زادت مساحة الدولة زاد احتمال قدرتها على الحصول على الموارد اللازمة للاكتفاء الذاتي خاصة في الغذاء، وتوافر المواد الخام.

٣ - **العبارة صحيحة:** حيث أن اللغة هي احدي المقومات الحضارية المهمة في الدولة وعامل مهم في توحيد سكانها ويؤدي تعدد اللغات إلي ضعف الدولة وتفككها خاصة إذا كانت الدولة تضم أقليات لغوية ذات نزعة انفصالية إلا أن بعض الدول توجد فيها أكثر من لغة رسمية ولم يؤثر ذلك علي قوة الدولة وتماسكها مثل سويسرا.

#### إجابة السؤال الثالث والعشرون:

١ - يوفر المهاجرين لها الأيدي العاملة كما أنها تتسبب في آثار سلبية كعدم التجانس بين سكانها كما في الدول الأوروبية ودول الخليج العربي.

٢ - تترك الإجابة للطالب في ضوء ما درسه وتحت إشراف معلمه.

#### إجابة السؤال الرابع والعشرون:

تترك الإجابة للطالب في ضوء ما درسه وتحت إشراف معلمه.

#### إجابة السؤال الخامس والعشرون:

تترك الإجابة للطالب في ضوء ما درسه وتحت إشراف معلمه.

إجابة السؤال السادس والعشرون

- ١ - ب- النظام السياسي.  
٢ - ج - توزيع عادل للسلطة  
٣ - د - فرنسا  
٤ - أ - بريطانيا  
٥ - أ - الولايات المتحدة الامريكية

إجابة السؤال السابع والعشرون

- ١ - لا يوجد نظام حكم مثالي فكل نظام مميزاته وعيوبه لأن المجتمعات تختلف حضارياً وجغرافياً وثقافياً، ولكل منها تجربته الخاصة.  
٢ - من مميزات النظام الرئاسي استقلال السلطة التنفيذية عن السلطة التشريعية، كما أن السلطة القضائية مستقلة عن باقى السلطات.

إجابة السؤال الثامن والعشرون

- ١ - تترك الإجابة للطالب فى ضوء ما درسه وتحت إشراف معلمه.  
٢ - تترك الإجابة للطالب فى ضوء ما درسه وتحت إشراف معلمه.  
٣ - تترك الإجابة للطالب فى ضوء ما درسه وتحت إشراف معلمه.

## إجابات الوحدة الثانية

### المشكلات السياسية

#### إجابة السؤال التاسع والعشرون

- ١ - د - تقسيم الاستعمار لمستعمراته  
٢ - أ - زيادة عدد السكان  
٣ - ب - جبلية  
٤ - ج - هندسية

#### إجابة السؤال الثلاثون

- ١ - التخوم : منطقة جغرافية لها مساحة ذات بعدين طول وعرض.  
٢ - الحدود السياسية : خطوط ترسم على الخريطة لتبين الرقعة الأرضية التي تمارس عليها الدولة  
هذه السيادة، وتنتهي عندها سيادتها وتبدأ سيادة دولة أخرى ولا بد أن تعترف بهذه الحدود الدول المجاورة والمجتمع الدولي.

٣-	التخوم	الحدود السياسية
١	مناطق جغرافية لها مساحة لها طول وعرض كالغابات والصحارى	خطوط تفصل بين الدول بعضها وبعض ولا يتعدى عرضها بضع بوصات أحياناً.
٢	ظاهرة جغرافية	ظاهرة بشرية
٣	ليس لها أساس قانوني أو معاهده تحدد إطارها المكاني بدقة	ظاهرة قانونية شرعية تحدد حقوق وواجبات جانبي الحد السياسي من خلال اتفاقية أو معاهدة.
٤	ظاهرة ثابتة فى المكان لا تتغير بتغير الظروف أي لا يمكن تحريكها.	قابلة للنقل والحركة والتعديل والاختفاء في حالات كثيرة.
٥	تضم أحياناً موارد طبيعية كالغابات	لا تظهر بها موارد طبيعية لأنها مجرد خطوط

#### إجابة السؤال الواحد والثلاثون

- ١ - العبارة صحيحة: وعندما أزيلت الغابات انكشفت الأرض، وبالتالي رسمت الحدود الخطية للفصل بين الدول بدلاً من التخوم.  
٢ - العبارة صحيحة: فقد ظهرت الحدود السياسية الخطية نتيجة لإبرام المعاهدات بين الدول، وكثير من حدود العالم اليوم تم تحديدها بناء على معاهدات خشية طغيان دولة على أخرى.



٣ - العبارة خطأ: حيث إن وظيفة الحد السياسى تشمل الفصل بين الدول والحماية والأمن والحماية الاقتصادية بالإضافة إلى الوظيفة السياسية والقانونية للحد.

٤ - العبارة صحيحة: حيث تلعب الحدود السياسية دوراً فى الفصل بين الدول من خلال الاتفاقيات الموثقة فى وثائق رسمية بين الدول وموقعه علي الخرائط.

#### إجابة السؤال الثاني والثلاثون:

١ - من وظائف الحدود السياسية الحماية الاقتصادية للدول حيث تحدد الحدود السياسية نصيب كل دولة من موارد الثروة التى تستثمرها الدولة الآن وفى المستقبل ولذلك تقوم كل دولة بتحديد حدودها بدقة حتى لا تحدث منازعات بين الدول متجه لاستغلال تلك الموارد ، وتعقد اتفاقيات خاصة بنصيب كل دولة من الثروات، كما تراقب الدول تدفق السلع والبضائع عبر الحدود فى الاتجاهين، وتحاول منع تهريب السلع وتحدد الرسوم الجمركية على السلع المستوردة لحماية منتجاتها، وتسهم فى حماية مواطنيها من خلال فحص المنتجات المستوردة وتحديد مدى صلاحيتها أو جودتها للاستخدام.

٢ - يحدث هذا فى مرحلة تحديد الحد السياسى عند بروز المسائل الصغيرة كمزراعة أو قرية حيث يقع جزء منها فى دولة والجزء الأخر فى دولة ثانية مما قد يؤدي إلى تغيير مسار الحد عدة مئات قليلة من الأمطار هنا وهناك .

#### إجابة السؤال الثالث والثلاثون:

١ - أدت الزيادة السكانية إلى أن تتوسع كل دولة فى مناطق التخوم المجاورة لها، وصاحب هذا التوسع تقدم وسائل النقل والاتصالات، ومع هذا التوسع التقت الدول مع بعضها البعض عند نقطة لابد وأن يحدد فيها أو عندها حدود خطية تحدد سيادة كل دولة بكل دقة مثلما حدث فى قارة أوروبا.

٢ - أدى استقلال الدول الأفريقية إلى نشأة الكثير من الحدود الخطية بين المناطق التى كانت الدول الأوروبية تحتلها.

٣ - تعتبر وظيفة الحماية والأمن من أكثر وظائف الحدود أهمية، حيث إن الغرض الأساسى من إقامة الحدود هو الأمن والحماية من الاعتداءات المفاجئة، حيث تتركز الدفاعات العسكرية على طول الحدود خاصة فى القطاعات المعرضة لأغراض الغزو والتهريب، إلا أن اختراع الطائرات والصواريخ والأقمار الصناعية والتطورات الحديثة فى وسائل الحرب ومدائها وسرعتها وفاعلية تدميرها وتخطيها للعقبات الطبيعية أسقط نظرية الحد الآمن.

إجابة السؤال الرابع والثلاثون

- ١ - العبارة خطأ: حيث إن الحدود بين الهند وباكستان علي أساس ديني.
- ٢ - العبارة صحيحة: حيث تمتد الحدود السياسية بين شيلي والأرجنتين على طول امتداد جبال الإنديز.
- ٣ - العبارة خطأ : حيث إن جبال البرانس تفصل بين فرنسا وإسبانيا كحد سياسي.
- ٤ - العبارة خطأ: حيث أن أحد عيوب اتخاذ الأنهار حداً سياسياً هو عدم استقرارها وتغيير مجراها باستمرار.
- ٥ - العبارة خطأ : حيث يتمشى خط الحدود بين مصر والسودان مع دائرة عرض ٢٢ ° شمالاً ولذا فإنه يعتبر حداً هندسياً.

إجابة السؤال الخامس والثلاثون:

- أ - ١ - المياه الإقليمية: نطاق من المياه البحرية تحدد حافته الخارجية من جهة البحر الحد السياسي البحري للدولة.
- ٢ - المشكلة السياسية: أى تهديد للدولة من الداخل أو الخارج يمس سيادتها على أراضيها أو استقرار شعبها وتماسكه.
- ٣ - المياه الداخلية: كل الأشكال المائية المتصلة بالبحر وتقع فوق يابس الدولة، وتشمل البحيرات الساحلية ومصبات الأنهار والخلجان محدودة المساحة ، ولا تعد المياه الداخلية جزءً من المياه الإقليمية.
- ٤ - المياه التكميلية: تمتد من نهاية المياه الإقليمية للدولة الساحلية إلى مسافة محدودة فى اتجاه البحر.
- ٥ - الرصيف القاري: امتداد لليابس تحت مياه البحر ويمتد من خط الساحل حتى عمق ١٠٠ قامة، وللدولة حق استكشاف الموارد الاقتصادية المائية والمعدنية الموجودة به واستغلالها.

- ب- ١ - تسير الحدود السياسية فى بعض الأحيان مع الأنهار، ولها مميزات مثل وضوحها فى الطبيعة وأنها تمثل خطأً دفاعياً ومانعاً مائياً، إلا أن لها العديد من العيوب التى يترتب عليها

الكثير من المشكلات مثل أنها غير مستقرة لأنها تغير مجاريها باستمرار، كما أن ضفافها غير ثابتة بسبب الفيضان والنحت والإرساب مثل نهر ( ريوجراند ) الذى تسير معه الحدود السياسية بين الولايات المتحدة الأمريكية والمكسيك.

٢ - تسير معظم حدود مصر الغربية مع خط طول ٢٥° شرقاً فيما عدا بعض الأجزاء الشمالية، وتسير كل حدود مصر الجنوبية مع دائرة عرض ٢٢° شمالاً وهى حدود مصر مع السودان.

#### إجابة السؤال السادس والثلاثون:

- ١ - ج - اللغة  
٢ - ب - الدين  
٣ - د - النصف الثانى من القرن العشرين  
٤ - ب - وارسو  
٥ - د - الهند وباكستان

#### إجابة السؤال السابع والثلاثون:

تترك الإجابة للطالب تحت إشراف معلمه وفى ضوء ما درسه.

#### إجابة السؤال الثامن والثلاثون:

١ - بسبب قيام بريطانيا بتقسيم الهند إلى قسمين هما جمهورية الهند وتضم الأغلبية الهندوسية والثانية باكستان وتضم الأغلبية المسلمة وترك الاستعمار كشمير خارج هذا التقسيم وبالرغم من أن الديانة السائدة في كشمير هي الإسلام ولكن السلطة الحاكمة كانت هندوسية وبدأت ثورة داخلية ضد الهندوس فاستعان حاكم كشمير بالهند التي أسرعته بالتدخل ثم تدخلت باكستان لمساعدة الشعب وبدأت القتال بين الهند وباكستان.

٢ - تقع مدينة سبته فى مواجهة جبل طارق مباشرة وهى ذات موقع استراتيجي مهم، حيث تبعد عن جبل طارق بحوالي ٢٦ كم فقط، وتقع مدينة مليلة إلى الشرق من مدينة سبته بنحو ٢٥٠ كم وتكمن أهمية هاتين المدينتين الاستراتيجيين فى إشرافهما على مضيق جبل طارق الذي يتحكم فى المرور من وإلى البحر المتوسط.

#### إجابة السؤال التاسع والثلاثون:

تترك الإجابة للطالب تحت إشراف معلمه.

### إجابة السؤال الأربعون:

١ - تم استحداث المياه التكميلية في سبعينات القرن العشرين وتم الاتفاق على أن المياه الإقليمية للدولة هي ١٢ ميلاً بحرياً، ويكون لها ١٢ ميلاً بحرياً أخرى بمثابة مياه تكميلية لها مما ترتب عليه زيادة المدى البحري للدولة الى ٢٤ ميلاً بحرياً، مما يعنى زيادة نصيب الدولة من الثروات البحرية المختلفة.

٢ - ترتب على وجود جزر تونسية أن تم تعديل الحد البحري بين ليبيا وتونس إلى أن يسير بزاوية  $٥٢^\circ$  ثم بعد ذلك بزاوية  $٥٢^\circ$  درجة وبذلك أصبح لتونس حقوق أساسية فى حقول الغاز والبتترول فى هذه المنطقة.

### إجابة السؤال الواحد والأربعون:

تترك الإجابة للطالب تحت إشراف معلمه.

### إجابة السؤال الثانى والأربعون:

تترك الإجابة للطالب تحت إشراف معلمه.

### إجابة السؤال الثالث والأربعون

١ - في الولايات المتحدة الأمريكية : تمارس التفرقة العنصرية من الأغلبية البيض ضد الزنوج علي الرغم من أنهما الاثنان مهاجرين.

- في جنوب أفريقيا : تمارس التفرقة العنصرية من الأقلية البيض المهاجرين ضد الزنوج علي الرغم من أنهم أكثرية كما أنهم أصحاب الأرض.

٢ - تحدث الهجرة الإجبارية داخل الأوطان وخارجها لأسباب كثيرة منها، حدوث الكوارث الطبيعية كالفيضانات والزلازل، أو لدوافع قومية مثل تهجير أهالي منطقة النوبة جنوب أسوان إلى أماكن أخرى بسبب بناء السد العالى، أو الحروب الأهلية والنزاعات المسلحة .

٣ - تعد قضية التفرقة العنصرية من أشجع صور التمييز الذي تتعرض له أقلية بسبب العرق أو الدين أو اللون، كما كان يحدث فى الولايات المتحدة الأمريكية حتى وقت قريب، حيث حصلت

الأقلية الزنجية على حقوقها المدنية عام ١٩٦٨م بعد صراع طويل وتضحيات بشرية وظلم، ورغم ذلك فإن هذه المشكلة تطفو على السطح من وقت لآخر فى بعض الأحداث.

#### إجابة السؤال الرابع والأربعون:

- ١ - د - الولايات المتحدة الأمريكية.
- ٢ - أ - جنوب أفريقيا.
- ٣ - ب - الباسك.
- ٤ - ب - تهجير أهالي النوبة من جنوب أسوان.
- ٥ - ج - الاضطهاد الديني العرقي.

#### إجابة السؤال الخامس والأربعون

تترك الإجابة للطالب تحت إشراف معلمه.

#### إجابة السؤال السادس والأربعون

تترك الإجابة للطالب تحت إشراف معلمه.

#### إجابة السؤال السابع والأربعون

تترك الإجابة للطالب تحت إشراف معلمه.

إجابات الوحدة الثالثة

التكتلات الاقتصادية والأحلاف العسكرية

إجابة السؤال الأول:

٣- الكوميسا

٢- ماستريخيت

١- النافتا

٥- شمال الأطنطي

٤- الأوربي

إجابة السؤال الثاني:

١- العبارة خطأ: التكتلات الاقتصادية ظاهرة حديثة النشأة حيث أنها ترجع إلي بدايات القرن العشرين خاصة بعد الحرب العالمية الثانية.

٢- العبارة صحيحة: فالحجم السكاني المناسب يعني ضمان سوق بين دول التكتل وتشجيع علي قيام الأنشطة الاقتصادية ويعني وجود حجم من العمالة يكون قادر علي استثمار موارد الدولة في التكتل .

٣- العبارة خطأ: المقومات العسكرية ليست شرطاً لقيام تكتل اقتصادي غالباً ولكن وجود قوة عسكرية لدي أعضاء التكتل حال قيامها تعد من مقومات نجاحه واستمراره.

٤- العبارة صحيحة: حيث توافر النقل والمواصلات يعتبر شريان التكتل الاقتصادي وعنصر هام لقيام ونجاح أي تكتل اقتصادي.

٥- العبارة خطأ: تقوم التكتلات الاقتصادية على التنوع في الموارد بين الدول لأن التكامل بطبيعته يقوم علي التنوع لا التشابه حيث أن عدم توافر الموارد الطبيعية بشكل كاف لدي بعض الدول يكون حافز لها علي دخولها في التكامل .

٦- العبارة صحيحة: حيث أن تنوع الموارد الاقتصادية وتوافر عناصر الإنتاج الأساسية وتوافر البنية الأساسية من أهم عناصر نجاح التكتل.

إجابة السؤال الثالث:

١- لأن التكتلات الاقتصادية يقوم على التنوع في الموارد الاقتصادية بين الدول كما أن التكامل بطبيعته يقوم علي التنوع لا التشابه حيث أن عدم توافر الموارد الطبيعية بشكل كاف لدي بعض الدول يكون حافز لها علي دخولها في التكامل .

٢- لأن وجود قوة عسكرية لدي أعضاء التكتل حال قيامها تعد من مقومات نجاحه واستمراره حيث أن التكتلات الاقتصادية تواجه منافسة من الدول الأخرى أو من التكتلات الاقتصادية الأخرى وبعض هذه المنافسات ينتج عنها نزاعات وقد تلجأ فيها التكتلات الاقتصادية إلي استخدام القوة أو التلويح باستخدامها.

٣- لأن التكتلات الاقتصادية تساعد دول التكتل علي تحقيق الأهداف التالية :

- الحصول علي مزايا الإنتاج الكبير وتحقيق التكامل بين الدول الأعضاء.
- الاستفادة من المراكز البحثية ومهارات الفنيين بأفضل صورة.
- تسهيل عملية التنمية الاقتصادية وإقامة مشروعات مشتركة.
- تنويع الإنتاج بطريقة اقتصادية.
- تحقيق الوحدة ورفع مستوى رفاهية المواطنين.
- تخفيف أثر الصدمات الخارجية بتقليل الاعتماد علي الخارج وذلك بزيادة مستوى التنويع الإنتاجي في دول التكتل.

٤- تعدد مقومات قيام التكتلات الاقتصادية التي تضمن لها البقاء والاستمرار ويمكن إيجازها فيما يلي:

- المقومات الجغرافية: يعد الاتصال الأرضي أساس لقيام التكتلات الاقتصادية مثل الاتحاد الأوروبي.
- المقومات البشرية والتكنولوجية: تتمثل فيما يلي:
  - وجود حجم سكاني يعني ضمان السوق بين دول التكتل.
  - وجود العمالة القادرة علي استثمار موارد الدول في التكتل.
  - الخصائص الثقافية.
  - المستوى التكنولوجي المتقارب بين دول التكتل الاقتصادي يساعد علي أن تعم الفائدة علي كل الدول الأعضاء.
- المقومات الاقتصادية تتمثل فيما يلي:
  - تنوع الموارد الاقتصادية.
  - توفر عناصر الإنتاج الأساسية.
  - توافر البنية الأساسية.
- المقومات السياسية : إن اختلاف النظم السياسية بين الدول المكونة للتكتل يؤدي إلي فشلها في حال قيامها.

• المقومات العسكرية: إن وجود قوة عسكرية لدى أعضاء التكتل يؤدي إلي فشلها في حال قيامها.

٥- للمقومات البشرية والتكنولوجية أهمية في قيام التكتلات الاقتصادية تتمثل فيما يلي:

- وجود حجم سكاني يعني ضمان السوق بين دول التكتل.
- وجود العمالة القادرة علي استثمار موارد الدول في التكتل.
- الخصائص الثقافية.
- المستوي التكنولوجي المتقارب بين دول التكتل الاقتصادي يساعد علي أن تعم الفائدة علي كل الدول الأعضاء.

إجابة السؤال الرابع:

(١) التكتلات الاقتصادية: هي درجة من درجات التكامل الاقتصادي الذي يقوم بين مجموعة من الدول المتجانسة جغرافياً وثقافياً واجتماعياً والتي تجمعها مجموعة من المصالح الاقتصادية المشتركة.

(٢)

- رفع الحواجز الجمركية وغير الجمركية بين أعضاء التكتل أمام السلع الوطنية.
- الاتحاد الجمركي.
- السوق المشتركة.
- الوحدة الاقتصادية.
- الاندماج الاقتصادي الكامل

(٣) متروك للطالب تحت إشراف معلمه.

(٤) أن تشابه العادات والتقاليد (الخصائص الثقافية) لسكان الدول يعد عاملاً مهماً يشجع علي قيام التكتلات الاقتصادية واستمرارها خاصة إذا كانت العمالة علي درجة عالية من المهارة والتخصص والإنتاجي بين الدول التكتل.

(٥) عدم التماثل بين دول التكتل الاقتصادي في أنظمتها السياسية يؤدي إلي فشلها حال قيامها.

(٦) متروك للطالب تحت إشراف معلمه.



إجابة السؤال الخامس:

- ١- دولة البرازيل.
- ٢- قارة أستراليا.
- ٣- دولة الهند.
- ٤- دولة الصين.
- ٥- جزر اليابان.
- ٦- دولة الجزائر

إجابة السؤال السادس:

- ١- المجلس الأوروبي
- ٢ - مجلس الاتحاد الأوروبي
- ٣ - ألمانيا
- ٤ - مالطة
- ٥ - أبو ظبي
- ٦ - الرياض
- ٧ - ستة
- ٨ - المجلس الأعلى
- ٩ - الأمانة العامة
- ١٠ - المجلس الأعلى

إجابة السؤال السابع:

- ١- العبارة صحيحة: تتسم دول الاتحاد الأوروبي بتعدد الثقافات وتنوع اللغات بشكل كبير حيث يوجد ٢٣ لغة رسمية ، بالرغم من ذلك تسود اللغة الانجليزية والدين الرئيسي هو الدين المسيحي ، كما يوجد الإسلام ، وتبلغ نسبة من يدين به ٥% من سكان الاتحاد.
- ٢- العبارة خطأ: المجلس الأوروبي قمة أجهزة الاتحاد حيث يتكون من رؤساء الدول والحكومات التي يتشكل منها الاتحاد ويحدد المجلس اتجاه وأولويات السياسة العامة للاتحاد.
- ٣- العبارة صحيحة: حيث تشرف علي ميزانية الاتحاد، والبرامج التي يوافق عليها وتشرف علي الاتفاقيات والمعاهدات بالاشتراك مع محكمة العدل الأوروبية.
- ٤- العبارة خطأ: من حق المفوضية الأوروبية تقديم لاقتراحات بقوانين إلي البرلمان الأوروبي .
- ٥- العبارة خطأ: يحدد المجلس الأوروبي اتجاه أولويات السياسة العامة للاتحاد الأوروبي.
- ٦- العبارة خطأ: تتنوع اللغات بشكل كبير حيث يوجد ٢٣ لغة رسمية ، بالرغم من ذلك تسود اللغة الانجليزية.

## إجابة السؤال الثامن:

- ١- وضع الاتحاد الأوروبي شروط أمام الدول الأوروبية للانضمام إليه تعرف بشروط كوبنهاجن وهي:
  - شروط اقتصادية : تتمثل في وجود نظام اقتصادي قادر علي التعامل مع المنافسة الموجودة بين دول الاتحاد.
  - شروط تشريعية : تتمثل في تعديل تشريعات وقوانين الدولة بما يتناسب مع تشريعات وقوانين الاتحاد الأوروبي.
  - شروط سياسية : تتمثل في ضمان الديمقراطية وتطبيق القانون واحترام حقوق الإنسان وحقوق الأقليات.
- ٢- أهمية المفوضية الأوروبية لدول الاتحاد الأوروبي تتمثل في أنها الجهاز التنفيذي للإتحاد ، حيث تشرف علي ميزانية الاتحاد ، والبرامج التي يوافق عليها ، وتشرف علي الاتفاقيات والمعاهدات بالاشتراك مع محكمة العدل الأوروبية ، وتتمثل المفوضية الاتحاد في المحافل الدولية سياسياً واقتصادياً ولها الحق في تقديم اقتراحات بقوانين إلي البرلمان والمجلس الأوروبي.
- ٣- يتميز سكان مجلس التعاون الخليجي بخصائص مشتركة زادت من تلاحمهم وأهمها:
  - الدين (الديانة الإسلامية).
  - اللغة (اللغة العربية).
  - الجوار.
  - التاريخ المشترك.
  - العادات والتقاليد.
- ٤- زاد انتشار الأحلاف العسكرية فى التاريخ المعاصر بسبب زيادة الصراعات بعد الحرب العالمية الثانية بين المعسكرين الشرقي والغربي.
- ٥- نشأة حلف وارسو ١٩٥٥م لمواجهة تهديدات أعضاء حلف شمال الأطلسي (الناتو).

## إجابة السؤال التاسع:

### (١) أهداف التكتلات الاقتصادية

- الحصول علي مزايا الإنتاج الكبير وتحقيق التكامل بين الدول الأعضاء.
- الاستعادة من المراكز البحثية ومهارات الفنيين بأفضل صورة.
- تسهيل عملية التنمية الاقتصادية وإقامة مشروعات مشتركة.
- تنويع الإنتاج بطريقة اقتصادية.
- تحقيق الوحدة ورفع مستوي رفاهية المواطنين.

- تخفيف أثر الصدمات الخارجية بتقليل الاعتماد علي الخارج وذلك بزيادة مستوى التنوع الإنتاجي في دول التكتل.

(٢) يقوم الاتحاد الأوربي علي ركيزتين هما:

- سيادة القانون .

- تحقيق الديمقراطية.

(٣) متروك للطالب تحت إشراف معلمه.

(٤) مجلس الاتحاد الأوربي هو الجهة الرئيسية لاتخاذ القرارات داخل الاتحاد الأوربي، ويشارك البرلمان الأوربي في مسؤولية إصدار قوانين الاتحاد الأوربي.

إجابة السؤال العاشر :

(١) الملامح الجغرافية لدول مجلس التعاون الخليجي تتمثل فيما يلي:

- تشكل دول مجلس التعاون الخليجي كتلة واحدة ، ممثلة في ست دول وتقع في الجزء الجنوبي الغربي من قارة آسيا.
- يبلغ عدد سكانها حوالي ٤٦ مليون نسمة عام ٢٠١٢م.
- يعتمد اقتصاد دوله علي استثمار النفط.
- يتميز سكان مجلس التعاون الخليجي بخصائص مشتركة زادت من تلاحمهم وأهمها:
  - الدين (الديانة الإسلامية).
  - اللغة (اللغة العربية).
  - الجوار.
  - التاريخ المشترك.
  - العادات والتقاليد.

(٢) تتعدد أنشطة وأجهزة مجلس التعاون الخليجي ومن أهم إنجازاتها ما يلي:

- إنشاء قوات درع الجزيرة المشتركة لحماية أمن الدول الأعضاء .
- اتحاد غرف دول مجلس التعاون لإنشاء سوق خليجية مشتركة.
- مشروع العملة الموحدة ، وما زال العمل قائماً لإصدارها .
- الاتحاد الجمركي لدول مجلس التعاون.

(٣) المجلس الأعلى لمجلس التعاون الخليجي: هو السلطة العليا لمجلس التعاون ، ويتكون من رؤساء ملوك الدول الست وراثته دورية ، ويعين الأمين العام ، ويتبع المجلس هيئة تسوية المنازعات ، والتي يشكلها المجلس في كل حالة حسب طبيعة الخلاف ، ومن اختصاصاته التصديق علي ميزانية الأمانة العامة، ووضع السياسة العليا للمجلس، والخطوط الرئيسية التي تدير عليه.

- أما المجلس الوزاري يعد الجهاز التنفيذي للمجلس: ويتكون من وزراء خارجية الدول الأعضاء، أو من ينوب عنهم من الوزراء ، وتشمل اختصاصاته اقتراح السياسات ووضع التوصيات الهادفة؛ لتطوير التعاون بين الدول الأعضاء، والعمل علي تنسيق وتشجيع الأنشطة القائمة بين الدول الأعضاء ، وتعين الأمناء المساعدين لمدة ثلاث سنوات قابلة للتجديد، ويعقد اجتماعه مرة كل ثلاث أشهر.

(٤) متروك للطالب تحت إشراف معلمه.

إجابة السؤال الحادي عشر :

- ١- البحر المتوسط.
- ٢- دولة فرنسا.
- ٣- دولة إيطاليا.
- ٤- دولة المملكة العربية السعودية.

إجابة السؤال الثاني عشر:

١- العبارة خطأ: الأحلاف العسكرية قديمة قدم التاريخ، فقد شهد العالم علي مر العصور صوراً مختلفة من الأحلاف العسكرية.

٢- العبارة صحيحة: كان انهيار حلف وارسو نتيجة لتداعيات كثيرة ، بدأت منذ عام ١٩٨٥م عندما تولي الرئيس السوفيتي السابق (جورباتشوف) السلطة في الاتحاد السوفيتي وأعلن عن سياسته الجديدة والتي تمثلت في إعادة البناء الاقتصادي من خلال :

- الشفافية والانفتاح السياسي.
- الاعتماد علي القطاع الخاص.
- تشجيع المستثمرين الأجانب داخل الاتحاد السوفيتي.

• الانفتاح الاقتصادي علي الغرب.

٣- العبارة خطأ: فشلت سياسة الرئيس السوفيتي جورباتشوف في إيجاد نظام متطور، وبدأت النزعة

الانفصالية تظهر بين الجمهوريات السوفيتية من ناحية ، ودول حلف وارسو من ناحية أخرى.

٤- العبارة خطأ: نص ميثاق حلف وارسو علي أن يكون مفتوحاً لانضمام الدول المحبة للسلام كافة بغض

النظر عن نظمها السياسية والاجتماعية ، ويشترط إجماع الدول الأعضاء .

إجابة السؤال الثالث عشر:

١- دولة الولايات المتحدة الأمريكية.

٢- دولة العراق.

٣- دولة ألمانيا.

٤- دولة روسيا الاتحادية.

٥- دولة الصين.

٦- جزر الفلبين.

إجابة السؤال الرابع عشر:

(١) **الأحلاف العسكرية:** هي اتفاق رسمي تتعهد بموجبه مجموعه من الدول بأن تتعاون فيما بينها في مجال

الاستخدام المشترك لقدراتها العسكرية ضد دولة أو مجموعة دول، كما تلتزم الدول الموقعة باستخدام القوة أو

التشاور باستخدامها في ظروف معينة.

- **التكتلات الاقتصادية :** هي درجة من درجات التكامل الاقتصادي الذي يقوم بين مجموعة من الدول

المتجانسة جغرافياً وثقافياً واجتماعياً وتجمعها مجموعة من المصالح الاقتصادية المشتركة.

(٢) **أهداف الأحلاف العسكرية:**

• ردع الأعداء ويكزن هدفاً أساسياً للأحلاف العسكرية الدفاعية، والتي تنشأ بدافع الخوف من خطر

مشترك يهدد الدول المتحالفة ، دفاعاً عن كيانها الإقليمي وحماية لأمنها القومي .

• زيادة القوة حيث تسعى الدول إلي زيادة قوتها من خلال سياسة التحالف كبديل لسياسة التسليح المنفرد

،والتي تستنزف موارد اقتصادية هائلة..

• تسوية النزاعات بين الدول الأعضاء بالطرق السلمية.

• حماية المصالح المشتركة ، وتنمية التعاون الاقتصادي والاجتماعي بين الدول الأعضاء.

(٣) كان عام ١٩٩٠م بداية تسارع التغيرات إذ هدم سور بلين ، وأعلنت الوحدة الألمانية ، وبدأت الجمهورية السوفيتية بإعلان نفسها دولة مستقلة ، مما سهل علي دول حلف وارسو التحلل من التزاماتها في الحلف ، وأعلنت روسيا عام ١٩٩١م حل الحلف رسمياً.

إجابة السؤال الخامس عشر:

١- انهماك حلف وارسو وحلف الناتو في سياسة سباق التسلح إلي إرهاب اقتصاد الولايات المتحدة الأمريكية والاتحاد السوفيتي بصفة خاصة.

٢- مجهودات حلف شمال الأطنطي في حفظ السلام العالمي

- التدخل في البوسنة والهرسك عام ١٩٩٥م ونشر قوات حفظ السلام فيها.
- إرسال قوات الحلف إلي مقدونيا لمهمة حفظ السلام عام ٢٠٠١م.
- تدخل قوات الحلف للتخفيف من أثار الزلزال الذي ضرب باكستان عام ٢٠٠٦م.
- إغاثة المتضررين من إعصار كاترينا الذي اجتاح الولايات المتحدة الأمريكية عام ٢٠٠٦م.

٣- متروك للطالب تحت إشراف معلمه.

٤- متروك للطالب تحت إشراف معلمه.

## إجابات الوحدة الرابعة

### العلاقات الدولية والنظام العالمي الجديد

#### إجابة السؤال الأول:

- ١- العبارة صحيحة: لأنه لا بد أن تقوم بينهما وبين الدول الأخرى علاقات متبادلة وهي تأخذ أشكالاً مختلفة كالأحلاف السياسية والعسكرية والتكتلات السياسية.
- ٢- العبارة صحيحة: لتنظيم مبادئ الحرب والسلام بين الدوليين.
- ٣- العبارة خطأ: تبني النظام العالمي عدة مبادئ حاکمة للعلاقات بين الدول وهي:
  - نزع السلاح.
  - إحلال مبدأ توازن المصالح بدلاً من توازن القوي.
  - نزع الصفة الأيديولوجية عن العلاقات الدولية.
  - العمل من أجل تخطي الحواجز والصراعات تحقيقاً لمصالح البشرية.
- ٤- العبارة خطأ: تضائل الدور الذي تلعبه حركة عدم الانحياز في العلاقات الدولية.
- ٥- العبارة صحيحة: لأن توظيف التكنولوجيا من أجل الوصول إلي أعلى معدلات الإنتاج ، ولذلك يبدو الصراع الخفي علي المواد الخام التي تدخل في الصناعات التكنولوجية المتقدمة مثل اليورانيوم الذي تتوفر خاماته في بعض الدول النامية وخاصة دول قارة أفريقيا مما يجعلها مطعماً للدول المتقدمة.

#### إجابة السؤال الثاني:

- ١- الطرق والأساليب السلمية لحل النزاعات الدولية تتمثل فيما يلي:
  - المفاوضات .
  - الوساطة (طرف ثالث بين متصارعين).
  - المساعي الحميدة (دولة متبرعة وقد تكون صديقة للطرفين).
  - التوفيق (إحالة النزاع إلي لجنة محايدة مهمتها تقديم تقرير إلي الطرفين يتضمن اقتراحات واضحة من أجل تسوية النزاع بينهما).
  - التحكيم وهذا هو الأسلوب القانوني حيث يصدر الحكم بين دولتين ويعد الحكم إلزاماً مثل قضية طابا.

٢- العوامل المؤثرة سلباً وإيجاباً علي العلاقات الدولية تتمثل فيما يلي:

- الموقع .
- المساحة
- عدد السكان
- الوزن الاقتصادي.
- القوة العسكرية.

٣- متغيرات النظام العالمي الجديد:

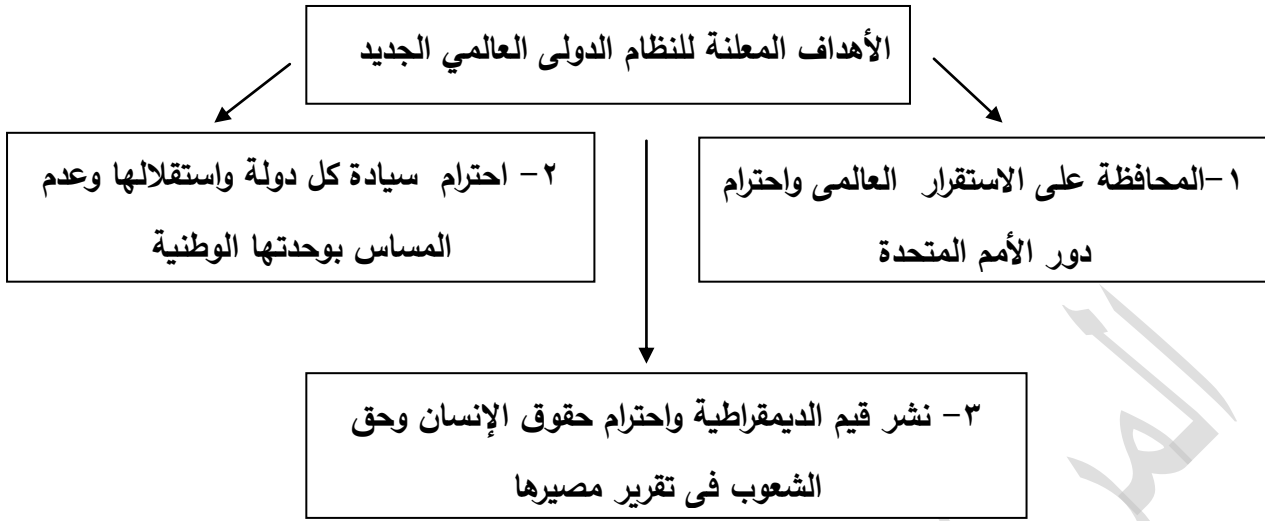
- سعي دول أوروبا الغربية لاستكمال وحدتها بمحورها الاقتصادي ، السياسي والاجتماعي .
- سعي الدول الصناعية الآسيوية الناشئة للحصول علي مكانة مهمة في الساحة الاقتصادية والسياسية.
- ظهور اليابان وألمانيا كقوتين عظيمتين لهما دورهما الفعال والمؤثر في النظام الاقتصادي العالمي والأسواق العالمية.
- الثورة الصناعية الثالثة (الثورة المعلوماتية) وظهور الثورة العلمية والتكنولوجية.
- إيجاد حلول لعدد من القضايا العالمية.
- تدعيم دور هيئة الأمم المتحدة في الحفاظ علي السلم والأمن الدوليين.

٤- خصائص النظام العالمي الجديد:

- الثورة الهائلة في الاتصال والعلوم والتكنولوجيا.
- بروز ظاهرة الاعتماد الدولي المتبادل وظهور التكتلات الاقتصادية الكبرى.
- تحرير التجارة العالمية.
- تدويل المشاكل والقضايا التي يواجهها العالم.
- ظهور الشراكات متعددة الجنسيات وزيادة دور المؤسسات المالية مثل البنك الدولي.
- تقلص دور السيادة الوطنية.

إجابة السؤال الثالث :





إجابة السؤال الرابع:

- ١- المحيط الهادى  
٢- دولة فرنسا  
٣- دولة الصين  
٤- المملكة العربية السعودية.

إجابة السؤال الخامس:

- ١- ويلسون  
٢- السوفييتي جورباتشوف  
٣- المعلوماتية

إجابة السؤال السادس :

- ١- النظام العالمى الجديد: عبارة عن مجموعة من إجراءات وقوانين تضبط العلاقات الدولية وتحدد الخريطة السياسية لعالم ما بعد الحرب الباردة
- ٢- المبادئ الحاكمة للنظام العالمى الجديد:
- نزع السلاح
  - إحلال مبدأ توازن المصالح بدلاً من توازن القوى
  - العمل من أجل تخطى الحواجز والصراعات تحقيقاً لمصالح البشرية

إجابة السؤال السابع:

- ١- أ  
٢- أ  
٣- ج  
٤- د  
٥- ب  
٦- د

إجابة السؤال الثامن:

- ١- لم تكن هناك إمكانية لتوسع الاتحاد الأوروبي وحلف الناتو على حساب المعسكر الشرقي.
- لم تعد ألمانيا الموحدة وتبرز كأكبر قوة اقتصادية في أوروبا.
- ٢- يسعى الحلف نحو التوسع شرقاً ولم يجد دور في الأزمات الأوروبية وفي الشرق الأوسط ولم تتضمن عدد من الدول المنفصل عن حلف شمال الأطلسي.

إجابة السؤال التاسع :

- ١- بسبب ثقلها السكاني الذي كان يبلغ حينها أقل قليلاً من ربع سكان العالم
- ٢- تطور دور الصين في الألفية الثالثة على مسرح العلاقات الدولية بسبب تقدمها في المجالين الاقتصادي والعسكري إلى جانب عدد سكانها الضخم مما أدى إلى أن تسعى معظم دول العالم لإقامة علاقات معها في كافة المجالات.
- ٣- لأنها ظهرت كقوة اقتصادية إلى جانب تطور قدراتها العسكرية وأيضاً حجمها السكاني لذلك أصبح لها اعتبار سياسي على مسرح العلاقات الدولية.
- ٤- بسبب إحلال قيم العولمة السلبية .
- ٥- بسبب عزه عن تطوير إنتاجه الاقتصادي مقارنة بالمستوى السائد في الدول الغربية.
- ٦- لعدم انضمام دول كبرى كالولايات المتحدة الأمريكية والاتحاد السوفيتي وانسحاب دول أخرى كاليابان وألمانيا وافتقار العصبية إلى قوة عسكرية تابعة لها وانتهت باندلاع الحرب العالمية الثانية ١٩٣٩م.
- ٧- بسبب مساعدة الولايات المتحدة الأمريكية لبرلين ، وانتهت الأزمة بتقسيم ألمانيا إلى دولتين الشرقية و الغربية .
- ٨- لأن دول غرب أوروبا سعت لاستكمال وحدتها بمحورها الاقتصادي والسياسي والاجتماعي وباتت السوق الأوروبية المشتركة وتعرف بدول المجموعة الأوروبية تسعى إلى التطور نحو المزيد من التكتلات الاقتصادية.
- ٩- للحصول على المواد الخام التي تدخل في الصناعات التكنولوجية المتقدمة مثل اليورانيوم والذي تتوفر خاماته في بعض الدول النامية وخاصة دول أفريقيا.
- ١٠- بانتهاء الاتحاد السوفيتي تغيرت ملامح العلاقات الدولية والتي تمثلت في فقد العالم للتوازن الدولي بسبب انفراد الولايات المتحدة بزعامة العالم - تنامي دور الصين على الساحة العالمية - صعود نجم الهند - التقارب الروسي الصيني - توسع الاتحاد الأوروبي على حساب المعسكر الشرقي .

١١- سعت الدول الصناعية الآسيوية الناشئة للحصول علي مكانة هامة في الساحة الاقتصادية و السياسية

ومن هذه الدول الصين وكوريا وسنغافورة والهند .

إجابة السؤال العاشر :

١. العبارة صحيحة: حيث شملت البعثات الدبلوماسية لأي دولة ونوعية التمثيل داخل كل بعثة علي

حده (تمثيل سياسي و اقتصادي - عسكري - ثقافي - صحي - تعليمي )

٢. العبارة صحيحة: مثال ذلك دولة بوزن الصين احتلت مقعد دائم في مجلس الأمن بعد الحرب

العالمية الثانية وغيره )، ولم يكن في ذلك الوقت لها رصيد اقتصادي أو عسكري يؤهلها لذلك

٣. العبارة خطأ: الرئيس ويلسون الأمريكي

٤. العبارة خطأ: فرضته ظروف العالم في الفترة التي تلت الحرب الباردة .

٥. العبارة صحيحة: المفاوضات - الوساطة - المساعي الحميدة - التوفيق - التحكيم

٦. العبارة صحيحة: دليل علي ذلك البعثات الدبلوماسية لأي دولة ونوعية التمثيل داخل كل بعثة علي

حده كالتمثيل السياسي والاقتصادي وغيرها .

٧. العبارة صحيحة : كان لظهور اليابان و ألمانيا كقوتين عظيمين لهما دورهما الفعال والمؤثر في

النظام الاقتصادي العالمي والأسواق العالمية .

إجابة السؤال الحادي عشر:

١- تدهورت العلاقة بين الطرفين واعتبرت الولايات المتحدة هذا التدخل أعظم تهديد للسلام العالمي منذ

الحرب العالمية الثانية.

٢- أصبحت مرحلة من مراحل الحرب الباردة بين الطرفين وهي تراجع الوفاق.

٣- يتم إحالة النزاع إلي لجنة محايدة مهمتها تقديم تقرير إلي الطرفين يتضمن اقتراحات واضحة من أجل

إجراء تسوية بينهما .

٤- فشل الاتحاد السوفيتي بسبب مساعدة الولايات المتحدة لسكان برلين وانتهت الأزمة بتقسيم ألمانيا إلي

قسمين.

٥- أدي ذلك إلي تحويل كثير من المساعدات الاقتصادية والمالية والتكنولوجية والتبادل التجاري لصالح

العلاقات الجديدة بين شرق أوربا والغرب عموما علي حساب الدول النامية .

إجابة السؤال الثاني عشر:

١ - متروك للطالب تحت إشراف معلمه.

٢ - أهم طرق حل النزاعات الدولية في حالة السلم

المفاوضات - الوساطة - المساعي الحميدة - التوفيق - التحكيم .

إجابة السؤال الثالث عشر :

- ١ - النظام الدولي العالمي
- ٢ - العلاقات الدولية.
- ٣ - الحرب

إجابة السؤال الرابع عشر :

- ١- نقلت الثورة الصناعية العلاقات بين الدول من علاقات جوار إلي آفاق أوسع شملت العالم كله، كما نقلت العلاقات من مجرد سلم وحرب إلي مجالات متطورة أخرى
- ٢- أدي النظام العالمي الجديد إلي تدعيم دور هيئة الأمم المتحدة في الحفاظ علي السلم والأمن الدوليين وتكوين قوات حفظ السلام القادرة علي أداء مهماتها .
- ٣- حدوث صراع خفي بين الدول المتقدمة للحصول علي اليورانيوم من بعض الدول الأفريقية مما يجعلها مطمعاً للدول المتقدمة
- ٤- من أهم أسباب سقوط الاتحاد السوفيتي السابق عجزه عن تطوير نظم إنتاجه الاقتصادي مقارنة بالمستوي السائد في الدول الغربية.