

الباب الأول

علم الجيولوجيا ومادة الأرض

علم الجيولوجيا (Geology):

- كلمة من مقطعين هما Geo بمعنى الأرض، و logy/logus وهي كلمة لاحقة معناها العلم – أى انها تعني علم الأرض.
- هو العلم الذي يتناول كل ما له علاقة بالأرض ومكوناتها وحركاتها وتاريخها وظواهرها وثوراتها.

الظواهر الطبيعية التي يفسرها علم الجيولوجيا:

١. أن سطح الأرض مكون من قارات ومحيطات وبحار.
٢. تختلف القارات فى تضاريسها من مكان لآخر، حيث توجد سلاسل جبال لها امتداد خاص وأماكن أخرى توجد فيها السهول والوديان.
٣. بعض البحار ضحل نسبيا والآخر عميق يصل عمقه الى ١١٠٠٠ متر.
٤. حدوث براكين فى نطاقات معينة، بعضها يخمد لفترة ثم يبدأ نشاطه فجأة ويخرج منها الصهير والزلازل التي تؤدي لتدمير قرى ومدن بأكملها.
٥. استخراج المعادن والخامات الاقتصادية والبتترول والمياه الجوفية بالقرب من سطح الأرض او فى الاعماق.

أفرع علم الجيولوجيا

- **علم الجيولوجيا الطبيعية Physical Geology**
يختص بدراسة العوامل الخارجية والداخلية وتأثير كل منهما على صخور كوكب الأرض.
- **علم الجيولوجيا التاريخية Historical Geology**
يختص باستنتاج وتحديد تاريخ الأرض من خلال دراسة كل انواع الصخور عامة، والصخور الرسوبية خاصة وما تحويه من حفريات.
- **علم المعادن والبلورات Mineralogy & Crystallography**
يختص بدراسة أشكال المعادن وخصائصها الفيزيائية والكيميائية وصور انظمتها البلورية.
- **علم الطبقات Stratigraphy**
يختص بدراسة القوانين والظروف المختلفة المتكاملة فى تكوين الطبقات الصخرية وأماكن ترسيبها بعد تفتيتها ونقلها بواسطة عوامل طبيعية مختلفة.
- **علم الأحافير القديمة Paleontology**
يختص بدراسة بقايا الكائنات الفقارية واللافقارية والنباتية التي توجد فى الصخور الرسوبية، ومنها نستطيع ان نحدد العمر الجيولوجي لهذه الصخور وظروف البيئة التي تكونت فيها.
- **علم الجيولوجيا التركيبية Structural Geology**
يختص بدراسة التراكيب والاشكال/البنى المختلفة التي توجد عليها الصخور نتيجة تأثير القوى الخارجية والداخلية والتي تعمل باستمرار على الأرض.
- **علم الجيولوجيا الهندسية Engineering Geology**
يختص بدراسة الخواص الميكانيكية والهندسية للصخور بهدف إقامة المنشآت الهندسية المختلفة مثل السدود والانفاق والكباري العملاقة وناطحات السحاب والأبراج.
- **علم جيولوجيا البترول Petroleum Geology**
يختص بدراسة العمليات التي تتعلق بنشأة البترول (الزيت أو الغاز) وهجرته وتخزينه فى الصخور.

- **علم جيولوجيا المياه الأرضية/الجوفية Hydrology / Hydrogeology**
يختص بدراسة كل ما يتعلق بالمياه الأرضية/الجوفية وكيفية استخراجها والاستفادة منها في الزراعة واستصلاح الأراضي.
- **علم الجيوكيمياء Geochemistry**
يختص بدراسة الجانب الكيميائي للمعادن والصخور وتوزيع العناصر في القشرة الأرضية، وتحديد نوع ونسبة الخامات المعدنية في القشرة الأرضية.
- **علم الجيوفيزياء Geophysics**
يختص بدراسة أماكن تواجد الثروات البترولية والخامات المعدنية وكل ما هو تحت سطح الأرض بعد الكشف عنها بالأجهزة الكاشفة الحساسة.

للاطلاع فقط

- **علم الجيولوجيا البيئية Environmental Geology**
يختص بدراسة المخاطر التي يشكلها التلوث الصادر من الطبيعة، او من الانسان على البيئة (تفاعله في المحيط الحيوي، والغلاف الصخري، والغلاف المائي، والغلاف الجوي).
- **علم الجيولوجيا الاقتصادية Economic Geology**
يختص بدراسة الخامات المعدنية ذات القيمة الاقتصادية.
- **علم جيولوجيا التعدين Mining Geology**
يختص بدراسة الجوانب الجيولوجية للمناجم وكيفية استخراج الخامات المعدنية المختلفة منها.
- **علم الترسيب Sedimentology**
يختص بدراسة العمليات التي تتعلق بالترسيب وظروفها المختلفة.
- **علم الجيولوجيا البنائية Tectonics**
يختص بدراسة الحركات البنائية للجبال والحركات البنائية للقارات والمحيطات وعلاقة كل منهم بالآخر.
- **علم تضاريس الأرض Geomorphology**
يختص بدراسة شكل الأرض ومعالمها الطبوغرافية المختلفة.

ملحوظة

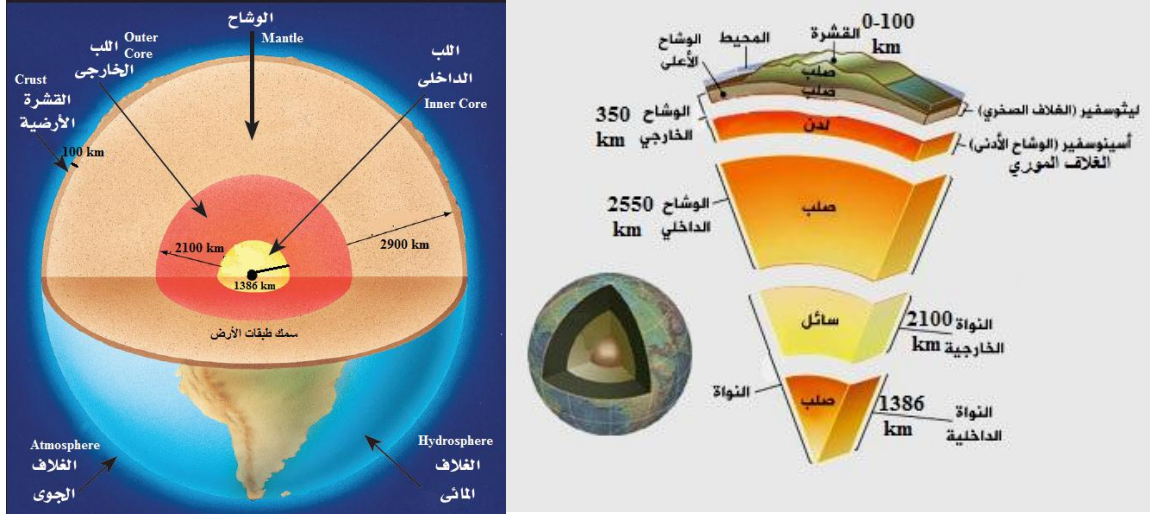
يرتبط علم الجيولوجيا بالعديد من العلوم الأخرى مثل الأحياء والكيمياء والفيزياء والجغرافيا والفلك والعلوم الهندسية.

أهمية الجيولوجيا في حياتنا:

1. يقوم التطور الصناعي والاقتصادي على علم الجيولوجيا، حيث من أهم فوائدها:
1. التنقيب عن الخامات المعدنية كالذهب والحديد والفضة وغيرها.
2. الكشف عن مصادر الطاقة المختلفة مثل الفحم والبتترول والغاز الطبيعي والمعادن المشعة.
3. البحث عن مواد البناء المختلفة مثل الحجر الجيري والطفل والرخام والجبس وغيرها.
4. تساعد في تخطيط المشاريع العمرانية كبناء مدن جديدة وسدود وأنفاق وشق طرق آمنة من الاخطار والكوارث.
5. البحث عن المواد الأولية المستخدمة في الصناعات الكيميائية كالصوديوم والكبريت والكلور، لتصنيع أسمدة ومبيدات حشرية وادوية.
6. الكشف عن مصادر المياه الأرضية للاعتماد عليها في استصلاح الأراضي.
7. تسهم في انجاح العمليات العسكرية.

مكونات كوكب الأرض


- ١- القشرة الأرضية ٢- الوشاح ٣- النواة / اللب ٤- الغلاف الجوي ٥- الغلاف المائي ٦- الغلاف الحيوي



أولاً: القشرة الأرضية Crust

- السماك: غلاف رقيق يختلف سمك صخوره حسب نوع القشرة الأرضية (قشرة قارية - قشرة محيطية).
- التكوين: يتكون من صخور رسوبية ونارية و متحولة.
- الطبيعة: رغم اختلاف الكثافة بين صخور القشرتين (القارية والمحيطية) إلا ان القشرة الأرضية في حالة من التوازن الدائم.
- أقسامها: القشرة الأرضية تنقسم إلى:

القشرة المحيطية Oceanic Crust	القشرة القارية Continental Crust
١. سمكها حوالي (٨ - ١٢) كم.	١. سمكها حوالي ٦٠ كم.
٢. توجد تحت البحار المفتوحة والمحيطات.	٢. توجد في القارات.
٣. تتكون من صخور البازلت Basalt.	٣. تتكون من صخور الجرانيت Granite.
٤. تسمى صخور السيمما SiMa (سليكون وماغنسيوم).	٤. تسمى صخور السيال SiAl (سليكون والومنيوم).
للاطلاع فقط	للاطلاع فقط
○ كثافتها عالية (٢,٨ - ٣,٦) جم/سم ^٣ .	○ كثافتها قليلة (٢,٧) جم/سم ^٣ .
○ بلورات صغيرة الحجم.	○ بلورات كبيرة الحجم.
○ طبقة كثيفة مستمرة وتوجد تحت المحيط واليابسة.	○ طبقة غير مستمرة والمحيطات تقسمها الى اجزاء.



ثانياً: الوشاح *Mantle*

- الحجم: يكون أكثر من ٨٠% من حجم صخور الأرض.
- السمك: يمتد من أسفل القشرة الأرضية بسمك حوالي ٢٩٠٠ كم.
- التكوين: يتكون من أكاسيد الحديد والماغنسيوم والسليكون.
- أقسامه: ينقسم الوشاح إلي:

الوشاح العلوي <i>Upper Mantle</i>	الوشاح السفلي <i>Lower Mantle</i>
١. سمكه حوالي ٣٥٠ كم. ٢. يتكون من صخور لدنة مائعة (تتصرف تصرف السوائل تحت ظروف خاصة من الضغط ودرجة الحرارة، وتسمح لانتشار دوامات تيارات الحمل فيها، والتي تساعد على حركة القارات فوقها). ٣. تسمى طبقة الاسينوسفير <i>Asthenosphere</i> .	١. سمكه حوالي ٢٥٥٠ كم. ٢. يتكون من صخور صلبة / صلبة.

للاطلاع فقط

- يوجد غلافين بالوشاح العلوي وهما :
١. **الغلاف الصخري *Lithosphere***: يتكون من الجزء الخارجي من الوشاح العلوي بالإضافة الى القشرة الأرضية (قارية أو محيطية).
٢. **الغلاف المانع *Asthenosphere***: وهو يلي الغلاف الصخري ويعتبر أضعف طبقة في غطاء الأرض ويحدث به الصهير بين الصخور.
- سطح موهو (*Moho*)**: هو سطح عدم توافق يفصل بين صخور القشرة الأرضية وصخور الوشاح وعنده يحدث اختلاف في سرعات الموجات الزلزالية (نسبة للعالم *Mohorovicic*).

ثالثاً: النواة أو اللب *Core*

- الحجم: يمثل حوالي سدس (٦/١) حجم الأرض.
- السمك: يبلغ نصف قطره حوالي ٣٤٨٦ كم.
- الكتلة: يمثل حوالي ثلث (٣/١) كتلة الأرض، لأنه يتكون من مواد عالية الكثافة.
- الضغط: كبير جدا ويعادل ملايين الضغط الجوي.
- درجة الحرارة: أعلى من ٥٠٠٠ درجة مئوية.
- أقسامه: بفعل تحلل الموجات الزلزالية التي تنتشر في جوف الأرض عند حدوث الزلازل توصل العلماء إلى أن اللب (النواة) ينقسم إلى:

اللب الداخلي/ المركزي <i>Inner Core</i>	اللب الخارجي <i>Outer Core</i>
١. سمكه حوالي ١٣٨٦ كم. ٢. يتكون من صخور صلبة. ٣. كثافته عالية ١٤ جم/سم ^٣ .	١. سمكه حوالي ٢١٠٠ كم. ٢. يتكون من مصهور الحديد والنيكل. ٣. كثافته تصل إلى ١٠ جم/سم ^٣ . ٤. يقع تحت ضغط يوازي ٣ مليون ضغط جوي.

ملحوظة

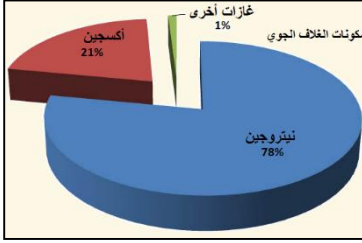
تمكن العلماء من تفسير سبب وجود (أصل) المجال المغناطيسي للأرض نظرا لوجود لب خارجي من مواد مصهورة تدور حول لب داخلي صخري صلب.

رابعاً: الغلاف الجوي Atmosphere

- **نشأة الغلاف الجوي:**

أثناء تكون بنية كوكب الأرض استطاعت بعض العناصر والمركبات الكيميائية التي كانت تصاحب كتلة المواد المنصهرة أن تظل منفردة في حالتها الغازية، لتكون على مر السنين الغلاف الجوي الذي يحيط بالأرض احاطة كاملة ويرتفع عن سطح اليابسة مسافة أكثر من ١٠٠٠ كم مخترقاً الفضاء الكوني.
- **موقع الغلاف الجوي:**

غلاف غازي يحيط بالكرة الأرضية من جميع الاتجاهات.
- **خصائص الغلاف الجوي:**
 ١. **السمك:** يرتفع عن سطح اليابسة مسافة أكثر من ١٠٠٠ كم مخترقاً الفضاء الكوني.
 ٢. **الكثافة:** تقل كثافة الغلاف الجوي بالارتفاع الى أعلى.
 ٣. **الضغط:** ينخفض الضغط الجوي الى نصف قيمته لكل ارتفاع قدره ٥,٥ كم لأعلى حتي ينعدم في الطبقات العليا.
- **مكونات الغلاف الجوي:**
 ١. **غاز النيتروجين N:** يشغل ٧٨ % من حجم الهواء.
 ٢. **غاز الأكسجين O:** يشغل ٢١ % من حجم الهواء – وتقل نسبته كلما ارتفعنا عن سطح البحر (لذلك يحدث للانسان اختناق عند الارتفاعات الشاهقة).
 ٣. **غازات أخرى:** لا تتعدى ١ % من حجم الهواء، واهمها (هيدروجين – هيليوم – أرجون – كريببتون – زينون).
 ٤. كميات متغيرة من بخار الماء وثنائي أكسيد الكربون والأوزون.



خامساً: الغلاف المائي Hydrosphere

- **نشأة الغلاف المائي:**

أثناء وبعد تكون كل من اليابسة والغلاف الجوي، أخذت كميات هائلة من بخار الماء (الموجودة أصلاً نتيجة الثورات البركانية القديمة) في التكثف الشديد محدثة أمطاراً غزيرة أخذت تنهمر على اليابسة لتملأ الفجوات والثغرات والأحواض الضخمة التي كانت قد تشكلت على سطحها أثناء تصلبها وتجرها، مكونة الغلاف المائي.
- **موقع الغلاف المائي:**

الغلاف المائي يحيط بالكرة الأرضية من جميع الاتجاهات، ولا يقتصر على مناطق أحواض البحار والمحيطات والأنهار والبحيرات ولكنه يمتد الي باطن الأرض ليملاً الفجوات البينية في التربة والصخور (المياه الأرضية / الجوفية).

مستوى سطح البحر: هو مستوى سطح الماء الذي يحيط بالكرة الأرضية من جميع الاتجاهات وتنسب إليه ارتفاعات الظواهر الطبوغرافية المختلفة كالجبال والسهول والهضاب والوديان وغيرها، وهو متعارف عليه دولياً.
- **مكونات الغلاف المائي:**
 ١. المسطحات المائية المتمثلة في مياه أحواض البحار والمحيطات والأنهار والبحيرات، والتي تغطي ٧٢ % من مساحة الكرة الأرضية (نسبة اليابس ٢٨ % من مساحة الكرة الأرضية).
 ٢. المياه الأرضية / الجوفية التي تملأ الفجوات البينية في التربة والصخور الموجودة بباطن الأرض.

سادسا: الغلاف الحيوي Biosphere

● مفهوم الغلاف الحيوي:

هو الحيز الذي توجد فيه الحياة على سطح الأرض.

● حدود الغلاف الحيوي:

يمتد في المسافة بين أكبر عمق في البحار حتي أعلى ارتفاع في الجبال بينهما حياة، ولا يزيد أقصى سمك له عن ١٤ كم تقريبا.

● مكونات الغلاف الحيوي:

يشمل جميع الكائنات الحية و اجزاء من القشرة الأرضية والغلاف المائي والطبقات السفلى من الغلاف الجوي، وهي توفر الشروط والظروف الملائمة لحياة هذه الكائنات الحية على كوكب الأرض.

● كيفية الاستفادة من الغلاف الحيوي:

لكي يستفيد الانسان من مكونات الغلاف الحيوي يجب ان يسير في ثلاث خطوات، وهي:

١. اكتشاف فائدة هذا المكون.
٢. اختراع وسيلة للحصول عليه، وتطوير هذه الوسيلة.
٣. السعي لكي يجعله مورد دائم او تروء متصلة.

● وحدة بناء الغلاف الحيوي:


هي النظام الأيكولوجي (النظام البيئي) - Ecosystem - وبالتالي يتكون الغلاف الحيوي من مجموعة من النظم الأيكولوجية، ومن أمثلتها (الغابة - الصحراء - الواحة - النهر - البحر - إلخ).
النظام الأيكولوجي: نظام يصف كل ما يتعلق بالكائنات الحية والمكونات الغير حية من تفاعلات وتبادلات في حيز محدود من الطبيعة.

التراكيب الجيولوجية في صخور القشرة الأرضية

ان صخور القشرة الأرضية (خاصة الرسوبية منها) لا يبقى على الحالة التي نشأت عليها عند تكوينها، ولكنها تتعرض دائما ومن وقت لآخر لقوى داخلية وخارجية من نوع ما تجعلها تتخذ أوضاعا وأشكالا جديدة، والتي تعرف بالتراكيب الجيولوجية (Structure).

انواع التراكيب الجيولوجية Structure:

التراكيب الجيولوجية الثانوية Secondary Structures	التراكيب الجيولوجية الأولية Primary Structures
١. هي التشققات والتصدعات الضخمة والإنتواءات العنيفة التي تشوه صخور القشرة الأرضية. * تسمى أيضا التراكيب الجيولوجية التكتونية، نظرا لكونها بنيات تكونت بفعل القوى المنبعثة من باطن الأرض، والتي يتسبب عنها (حدوث زلازل - هياج البحار والمحيطات وتقدم مياهها وانحسارها عن اليابسة - زحزحة القارات وحركتها حول بعضها). ٢. أنواعها: الطيات أو الثنيات Folds - الفوالق أو الصدوع Faults - الفواصل Joints.	١. هي الأشكال التي تتخلف بالصخور تحت تأثير عوامل مناخية وبيئية خاصة، مثل الجفاف والحرارة وتأثير الرياح والتيارات المائية وغيرها - بدون أي تدخل يذكر من جانب القوى التكتونية والحركات الأرضية. ٢. أنواعها (في الصخور الرسوبية): التطبيق المتقاطع Cross Bedding - علامات النيم Ripple Marks - التدرج الطبقي Graded Bedding - التشققات الطينية Mud Cracks - وغيرها من التراكيب التي تعتبر من أهم التراكيب الجيولوجية الأولية وأكثرها انتشارا في صخور القشرة الأرضية



التطبيق المتقاطع
Cross Bedding



علامات النيم
Ripple Marks



التشققات الطينية
Mud Cracks

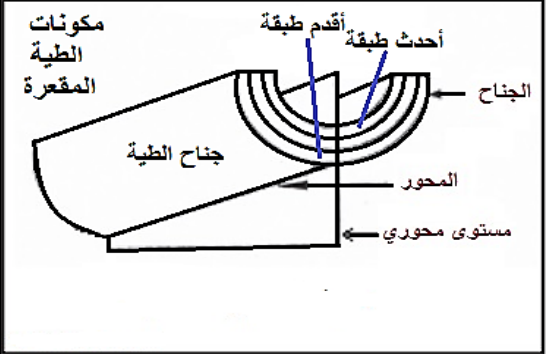
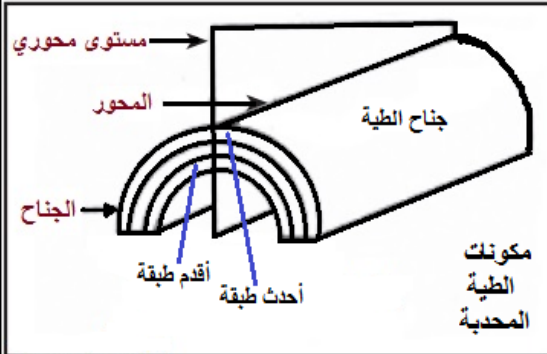
للاطلاع فقط

- تتكون التراكيب الجيولوجية الأولية Primary Structures أثناء أو بعد تكون الصخر، وتتواجد في الصخور الرسوبية والصخور النارية فقط، وذلك كالتالي:
 1. عند تحول الفتات الصخري Sediments إلى صخر رسوبي Sedimentary Rock.
 2. عند تحول الصهير /الماجما Magma/Lava إلى صخر ناري Igneous Rock.
 3. غير متواجد في الصخور المتحولة Metamorphic Rocks وذلك لأنها ناتجة من تحول الصخور الرسوبية أو الصخور النارية.
- في الصخور الرسوبية يوجد سطح فاصل بين كل طبقة والآخرى (أعلى أو أسفل) وبالتالي كل طبقة يوجد لها سطح علوي وسطح سفلي، وهذا السطح يكون متوافق Conformable أو يكون غير متوافق Unconformable نتيجة حدوث أي ظروف خاصة (تراكيب جيولوجية ثانوية – تعرية – انقطاع في الترسيب) وبالتالي يكون ما يسمى بـ **سطح عدم التوافق Unconformity Surface**.
- تتواجد التراكيب الجيولوجية الثانوية Secondary Structures في كل أنواع الصخور (الصخور الرسوبية – الصخور النارية – الصخور المتحولة).
 - بعض مبادئ علم الطبقات الهامة جدا:
- 1. مبدأ الوتيرة الواحدة Uniformitarianism: الحاضر مفتاح الماضي – وبالتالي فإن ملاحظتنا للعوامل الطبيعية كالرياح والزلازل وغيرها تساعدنا على فهم العديد من الظواهر القديمة من ملايين السنين.
- 2. مبدأ تعاقب الطبقات Superposition: الطبقة الأقدم أسفل والطبقة الأحدث أعلى، مالم يحدث تراكيب جيولوجية ثانوية Secondary Structures.
- 3. مبدأ الأفقية الأصلية Original Horizontality: الأصل في ترسيب الطبقات ان يكون أفقياً وموازيًا لسطح البحر، مالم يحدث تراكيب جيولوجية ثانوية.
- 4. مبدأ علاقة القواطع Cross Cutting: القاطع أحدث من المقطوع.
- 5. مبدأ تعاقب الأحياء الحيوانية والنباتية Faunal & Floral Succession: تتعاقب المتحجرات النباتية والحيوانية بشكل ثابت ونظام محدد وذلك نتيجة لعملية التطور العضوي (وهو أساس تقسيم تاريخ الأرض)، ويعد من أهم مبادئ علم الجيولوجيا التاريخية Historical Geology ويستخدم لتحديد أعمار الوحدات الصخرية والعصور الجيولوجية.
- 6. مبدأ الاحتواء Inclusion: الطبقات الصخرية التي تحتوي على قطع صخرية من طبقة ثانية مختلفة عنها، فإن الطبقة الأولى تكون أحدث من الثانية (مثال: طبقة X ترسبت وتعرضت للتعرية ثم ترسب بعض القطع منها مع الطبقة الأحدث Y – وبالتالي الطبقة الأحدث Y ستحتوي على قطع صخرية من الطبقة X).

أنواع التراكيب التكتونية (التراكيب الجيولوجية الثانوية)

أولاً: الطيات أو الثنيات *Folds*

- **تعريف الطية:**
هي انثناء أو تجعد يحدث لصخور القشرة الأرضية، وقد تكون بسيطة تتكون من ثنية واحدة أو غالباً ما تتكون من عدة ثنيات متصلة، وهي تنشأ غالباً نتيجة تعرض سطح القشرة الأرضية لقوى ضغط.
- **أماكن تواجد الطيات:**
تتواجد الطيات في كل أنواع الصخور ولكنها تتواجد بصورة أكثر وضوحاً في الصخور الرسوبية لأنها تظهر على شكل طبقات تختلف في سمكها وامتدادها في الطبيعة من مكان لآخر.
- **أهمية الطيات:**
تعتبر الطيات من أهم التراكيب الجيولوجية الثانوية (التكتونية) حيث إن لها أهمية جيولوجية وأهمية اقتصادية كبيرة، تتمثل في الآتي:
 1. تشكل المكامن Reservoirs أو المصائد Traps التي يتجمع فيها زيت البترول الخام والمياه الجوفية أو يترسب فيها الخامات المعدنية. (أهمية اقتصادية)
 2. تحديد العلاقة الزمنية بين الصخور من حيث الأقدم والأحدث. (أهمية جيولوجية)
 3. يستدل منها على أحداث جيولوجية. (أهمية جيولوجية)
- **الخصائص الجيولوجية للطيات:**
 - 1- تشغل مساحات متباينة من القشرة الأرضية، تتراوح بين بضعة أمتار وعشرات الكيلومترات المربعة في المنطقة الواحدة.
 - 2- نادراً أن تجد طية واحدة منفردة في الطبيعة، ولكن غالباً ما تجد عدة طيات متصلة معاً.
 - 3- نادراً ما تتواجد الطيات أو تستمر في الطبيعة في نظم وأشكال ثابتة، وذلك لأن الطيات غالباً ما تعاني من تكرار عملية الطي فنجد أن الغالبية العظمى منها قد تعقد شكلها بالكسور والتشققات.
- **أسس تصنيف الطيات:**
 - 1) المظهر الذي تنكشف عليه الطيات في الحقل.
 - 2) الأوضاع التي تتخذها العناصر التركيبية للطية في الطبيعة.
 - 3) نوعية وطبيعة القوى التكتونية التي أثرت على الصخور أثناء عملية الطي الميكانيكية.
- **أنواع الطيات:**
رغم أن الطيات لها أشكال عديدة، إلا أن أكثرها انتشاراً في صخور القشرة الأرضية هي التالي:

الطيات المقعرة <i>Syncline Folds</i>	الطيات المحدبة <i>Anticline Folds</i>
<ol style="list-style-type: none"> 1. تتميز بأن طبقاتها منحنية لأسفل. 2. أحدث طبقاتها توجد في المركز. 	<ol style="list-style-type: none"> 1. تتميز بأن طبقاتها منحنية لأعلى. 2. أقدم طبقاتها توجد في المركز.
	

• عناصر الطية:

- توصف الطيات على اختلاف أحجامها وانواعها بعدة عناصر تركيبية أساسية، منها:
1. المستوى المحوري: هو المستوى الوهمي الذي يقسم الطية بكل طبقاتها المختلفة الى نصفين متماثلين ومتشابهين تماما من جميع الوجوه.
 2. جناحي الطية: يتمثل في كل من كتلتي الصخور الموجودتين على جانبي المستوى المحوري للطية.
 3. محور الطية: هو الخط الوهمي الذي ينتج عند تقاطع المستوى المحوري للطية مع أي سطح من أسطح طبقاتها المختلفة.
- (وحيث أن الطية تحتوي عادة على أكثر من طبقة مطوية واحدة ولكل منها محورها الخاص بها، فإن المستوى المحوري للطية لا بد وان يكون شاملا لهذه المحاور جميعها).

ثانياً: الفوالق أو الصدوع Faults

• تعريف الفوالق:

هي كسور وتشققات في الكتل الصخرية التي يصاحبها حركة نسبية للصخور المتشعبة على جانبي مستوى الكسر.

• عناصر الفالق:

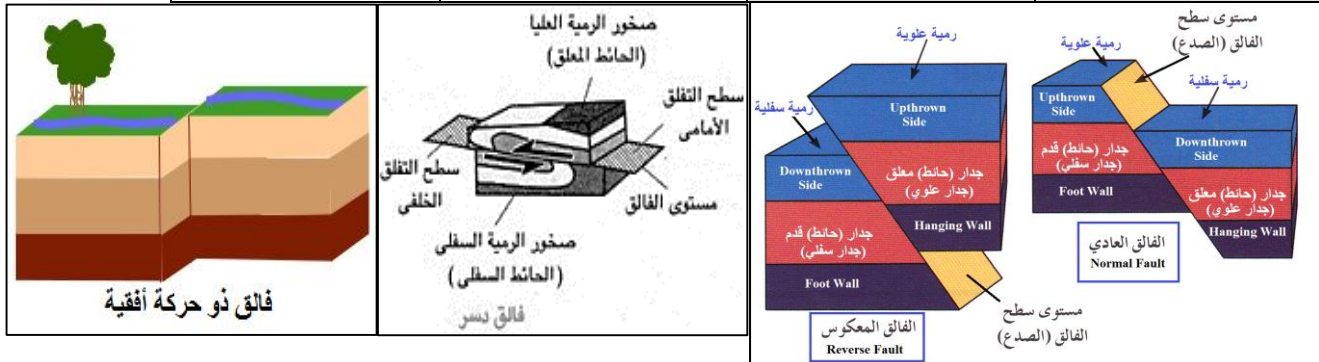
للوالق كما للطيات عناصرها التركيبية، أهمها:

- 1) مستوى الفالق: هو المستوى الذي تتحرك على جانبيه الكتل الصخرية المتشعبة بحركة نسبية ينتج عنها إزاحة.
- 2) صخور الحائط العلوي /المعلق (Hanging Wall): هي كتلة الصخور الموجودة أعلى مستوى الفالق.
- 3) صخور الحائط السفلي /القدم (Foot Wall): هي كتلة الصخور الموجودة أسفل مستوى الفالق.

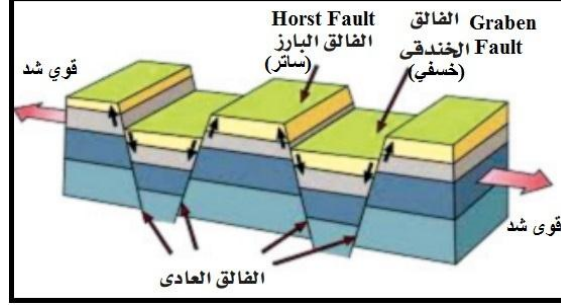
• أنواع الفوالق:

لتحديد نوع الفالق يجب أولاً ان نحدد الاتجاه الذي تحركت فيه مجموعة من الصخور الموجودة على احد جانبي مستوى الفالق بالنسبة لاتجاه حركة نفس المجموعة الصخرية على الجانب الآخر. وعلى هذا الأساس يمكن تصنيف الفوالق كما يلي:

فالق عادي Normal Fault	فالق معكوس Reverse Fault	فالق الدسر / الزحفي Thrust Fault	فالق ذو حركة أفقية Strike-Slip Fault
1. الإزاحة رأسية. 2. ينتج عن شد الطبقات. 3. تتحرك صخور الحائط العلوي (المعلق) إلى أسفل بالنسبة لصخور الحائط السفلي (القدم).	1. الإزاحة رأسية. 2. ينتج عن ضغط الطبقات. 3. تتحرك صخور الحائط العلوي (المعلق) إلى أعلى بالنسبة لصخور الحائط السفلي (القدم).	1. هو أحد أنواع الفوالق المعكوسة. 2. يكون مستوى الفالق أفقياً تقريباً (قليل الميل)، ولذلك يسمى فالق زحفي لأن صخوره المتشعبة تزحف أفقياً تقريباً بمسافة ما على مستوى الفالق.	1. الإزاحة أفقية. 2. ينتج عن قوي أفقية. 3. تتحرك صخوره المهشمة حركة أفقية في نفس المستوى دون وجود إزاحة رأسية.



فالق خندقي (خسفي) Graben Fault	فالق بارز (ساتر) Horst Fault
١. الإزاحة رأسية – وينتج عن شد الطبقات. ٢. يحدث عندما تتأثر الصخور بفالقين عاديين يتحدان معا في صخور الحائط العلوي/المعلق (الرمية السفلي) Hanging Wall.	١. الإزاحة رأسية – وينتج عن شد الطبقات. ٢. يحدث عندما تتأثر الصخور بفالقين عاديين يتحدان معا في صخور الحائط السفلي/القدم (الرمية العلوية) Foot Wall.



• أهمية الفوالق:

- تعتبر الفوالق من أهم التراكيب الجيولوجية الثانوية (التكتونية)، حيث ان لها أهمية كبيرة تتمثل في الآتي:
 ١. تعتبر الفوالق مصائد للبتروول والغاز الطبيعي والمياه الجوفية.
 ٢. أماكن تصاعد مياه وناפורات ساخنة على مستوى الفالق، كما في منطقة عيون حلوان بحلوان – والعين السخنة على الساحل الغربي لخليج السويس – وحمام فرعون على الساحل الشرقي لخليج السويس، والتي تستخدم للسياحة والعلاج.
 ٣. ترسيب معادن الكالسيت والمنجنيز والنحاس وخامات القصدير ذات القيمة الاقتصادية نتيجة صعود مياه معدنية في الشقوق على طول مستوى الفالق.

• الظواهر التي تصاحب الفوالق والتي يمكن من خلالها تحديد موقع الفوالق:

- ١) انصقال جوانب الفالق مع وجود خطوط موازية لحركة الصخور على مستوى جانبي الفالق.
- ٢) وجود بريشيا الفوالق وهي فتات من الصخور المهشمة ذات حواف حادة.
- ٣) وجود بعض الظواهر الأخرى مثل تصاعد نافورات المياه وترسيب المعادن على طول مستوى الفالق.

ملحوظة

تراكيب الطيات والفوالق تظهر في الصخور النارية والمتحولة ولكن بصورة أقل وضوحاً من ظهورها من الصخور الرسوبية وذلك لأن الصخور الرسوبية ذات طابع طباقى التكوين نتيجة اختلاف الصخور الرسوبية عن بعضها البعض من حيث السمك، اللون، التركيب المعدني والكيميائي، المادة اللاصقة، النسيج والمحتوى الحفري.

ثالثاً: الفواصل Joints

• تعريف الفواصل:

- هي كسور متواجدة في الصخور المختلفة النارية والرسوبية والمتحولة ولكن بدون اية إزاحة.
- العوامل التي تتوقف عليها المسافة بين كل فاصل وآخر:
 ١. نوع الصخر.
 ٢. سمك الصخر.
 ٣. طريقة استجابة الصخر للقوى المؤثرة عليه.

ملحوظة

قدماء المصريين استفادوا من وجود هذه الفواصل في الصخور في بناء معابدهم ومقابرهم وكذلك في عمل المسلات.

تراكيب عدم التوافق Unconformity

- **سطح عدم التوافق Unconformity Surface:** هو سطح تعرية أو سطح عدم ترسيب واضح ومميز يفصل ما بين مجموعتين صخريتين ويدل على غياب الترسيب لفترات زمنية تصل إلى عشرات الملايين من السنين.
- **الشواهد التي تدل على وجود عدم التوافق:**
 - (١) وجود طبقة من الحصى المستدير (الكونجلوميرات) تقع فوق سطح عدم التوافق مباشرة.
 - (٢) تغير مفاجئ في تتابع المحتوى الحفري بين الطبقات.
 - (٣) اختلاف ميل الطبقات على جانبي سطح عدم التوافق.
 - (٤) وجود تراكيب جيولوجية أو العروق في إحدى الطبقات وعدم وجودها في الطبقات الأخرى.
- **أنواع عدم التوافق:**

عدم التوافق الإنقطاعي Disconformity	عدم التوافق الزاوي Angular Unconformity	عدم التوافق المتباين Nonconformity
- يكون بين مجموعتان من الصخور الرسوبية في وضع أفقي، ويحدث بسبب التعرية أو انقطاع الترسيب، ويمكن تمييز الطبقات من خلال المحتوى الحفري لها.	- تكون مجموعة الطبقات الأقدم مائلة، أما مجموعة الطبقات الأحدث تكون أفقية، أو تكون المجموعتان مائلتان في اتجاهين مختلفين.	- يتكون بين الصخور الرسوبية والصخور النارية (أو الصخور المتحولة)، وتكون الصخور الرسوبية هي الأحدث.
عدم التوافق الانقطاعي	عدم التوافق الزاوي	عدم التوافق المتباين

الجيولوجيا التاريخية Historical Geology

الهدف الأساسي لعلم الجيولوجيا هو استنتاج تاريخ الأرض والذي يستطيع الجيولوجي تحديده من خلال دراسة الصخور عامة والرسوبية خاصة وما تحتويه من حفريات. ورغم الانجازات الكبيرة التي حققها علم الجيولوجيا في العديد من المجالات إلا أن أهمها للمعرفة الإنسانية هو انجاز **التقويم الجيولوجي** المسمى **(بالسلم الجيولوجي أو التقويم الزمني Geologic Column)** حيث توضع الأحداث الجيولوجية في مكانها الصحيح وهذا السلم الجيولوجي لا يوجد في مكان واحد كاملاً وإنما يوجد انقطاع حيث تختفي بعض الطبقات وذلك بسبب عمليات التعرية أو انقطاع الترسيب لفترة زمنية وهو ما يسمى **بأسطح عدم التوافق Unconformity**.

استخدمت وسائل متعددة لتقدير عمر الأرض ومنها تحليل المواد المشعة والتي قدرت عمر الأرض بحوالي 4.6 بليون سنة (4600 مليون سنة) وتطور الحياة التي تعتمد على حفريات ذات انتشار جغرافي واسع ومدى زمني محدود وتسمى **(بالحفريات المرشدة Index Fossil)** ، ومن خلال ذلك يقسم تاريخ الأرض إلى دهرين كبيرين هما:

(١) دهر الحياة غير المعلومة ويسمى الكريبتوزوي ويبدأ مع بداية تاريخ الأرض وحتى 542 مليون سنة مضت وينقسم إلى ثلاثة أحقاب هي الهاديان والأركي والبروتيروزوي.

٢) دهر الحياة المعلومة ويسمى الفانيروزوي ويمتد من 542 مليون سنة مضت وحتى الآن وينقسم إلى ثلاثة أحقاب هي الحياة القديمة والحياة المتوسطة والحياة الحديثة وكل حقب يقسم إلى عصور والعصر إلى أزمنة.

دهر Eon	حقب Era	عصر Period	زمن Epoch	تطور النباتات والحيوانات	
دهر الحياة المعلومة Phanerozoic	حقب الحياة الحديثة Cenozoic	العصر الثالث Tertiary	الهولوسين Holocene	* ظهور الإنسان. * تطور كل من الثدييات والطيور وظهرت الحيوانات الرعوية. * ظهور النيموليت و سادت النباتات الزهرية، ويسمى عصر الثدييات. * حدث انقراض الديناصورات والعديد من الكائنات الأخرى.	
			البليستوسين Pleistocene		
			البليوسين Pliocene		
			الميوسين Miocene		
			الأوليغوسين Oligocene		
			الإيوسين Eocene		
			الباليوسين Paleocene		
دهر الحياة المعلومة Phanerozoic	حقب الحياة المتوسطة Mesozoic	الطباشيري Cretaceous		* انتشرت النباتات الزهرية وظهرت أسماك عظمية حديثة، واختفت الديناصورات مع نهايته وتطورت الطيور وظهرت ثدييات مشيمية.	
			حقب الزواحف Reptiles	* سادت زواحف عملاقة، وظهر أول الطيور وانتشرت ثدييات صغيرة الحجم.	
			الجبوري Jurassic	* انتشرت الزواحف البرية والمائية والهوائية والأمونيتات، وأول الثدييات.	
دهر الحياة المعلومة Phanerozoic	حقب الحياة القديمة Paleozoic	البرمي Permian		* انتشرت نباتات بذرية حقيقية، وبداية الزواحف، وازدهرت الحياة البحرية.	
			حقب اللاقاريات Invertebrates	الكربوني Carboniferous	* ظهور أشجار حرشفية وسراخس كونت الفحم، وانتشار البرمائيات.
				الديفوني Devonian	* بداية النباتات معراة البذور والأشجار والحشرات، وسيادة الأسماك.
			السلوري Silurian	* بداية النباتات الوعائية، وبداية الأسماك (أول الفقاريات).	
			الأوردوفيشي Ordovician	* بداية النباتات الخضراء والفطريات على اليابس، وتنوعت اللاقاريات.	
			الكمبري Cambrian	* سيادة ثلاثية الفصوص، وبداية الكائنات الهيكلية.	
			دهر الحياة المعلومة Precambrian or Cryptozoic	البروتيروزوي Proterozoic	الأركي Archean
الهاديان Hadean	* بداية الكائنات وحيدة الخلية مثل البكتريا اللاهوائية - أقدم الصخور.				
	* نشأة الأرض وأغلفتها (الصخري والجوي والمائي).				

وبدراسة السجل الجيولوجي ثبت وجود تقدم للبحر على اليابس وتراجع له فتكونت فترات ترسيب وفترات انقطاع ترسيب أو تعرية مما أدى إلى تكون تراكيب جيولوجية هي تراكيب عدم التوافق.